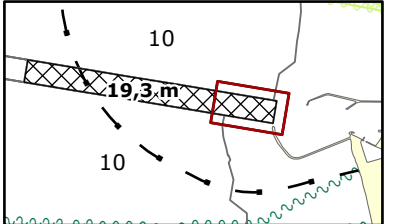


Nautisch gegarandeerde diepte (NGD)  
IJgeul 0 - 5    19.3m

Gridcellgrootte is 1x1 meter. Dieptecijfer (m) is gebaseerd op de minimale diepte in een grid van 25x25 meter. Uitsluitend diepten weergegeven tot NGD + 5dm.

Diepte t.o.v. NGD (m)	
	< -0.3
	-0.3 - 0
	0 - 0.3
	>= 0.3




**Geulstatus IJgeul 0 - 5 km**

RWS CIV - Dir. Inwinning en Gegevensanalyse  
Afd. Mobiel Meten - Team Zee en Delta

Projectcode: 26YGL2312ml4\_02  
Datum: 29-04-2026  
Schaal: 1:5.000

Blad 1 van 5



2 km

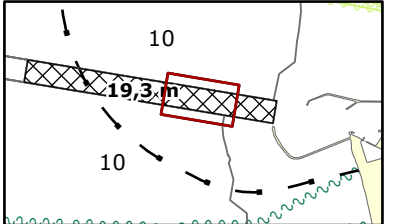
1 km

Nautisch gegarandeerde diepte (NGD)  
 IJgeul 0 - 5 19.3m

Gridcellgrootte is 1x1 meter. Dieptecijfer (m) is gebaseerd op de minimale diepte in een grid van 25x25 meter. Uitsluitend diepten weergegeven tot NGD + 5dm.

**Diepte t.o.v. NGD (m)**

- < -0.3
- 0.3 - 0
- 0 - 0.3
- >= 0.3




**Geulstatus IJgeul 0 - 5 km**

RWS CIV - Dir. Inwinning en Gegevensanalyse  
 Afd. Mobiel Meten - Team Zee en Delta

Projectcode: 26YGL2312ml4\_02  
 Datum: 29-04-2026  
 Schaal: 1:5.000

Blad 2 van 5



3 km

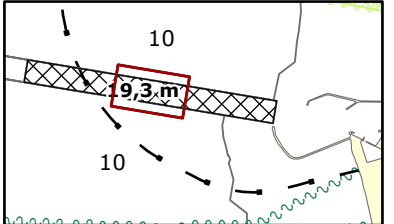
2 km

Nautisch gegarandeerde diepte (NGD)  
IJgeul 0 - 5    19.3m

Gridcellgrootte is 1x1 meter. Dieptecijfer (m) is gebaseerd op de minimale diepte in een grid van 25x25 meter. Uitsluitend diepten weergegeven tot NGD + 5dm.

**Diepte t.o.v. NGD (m)**

	< -0.3
	-0.3 - 0
	0 - 0.3
	>= 0.3

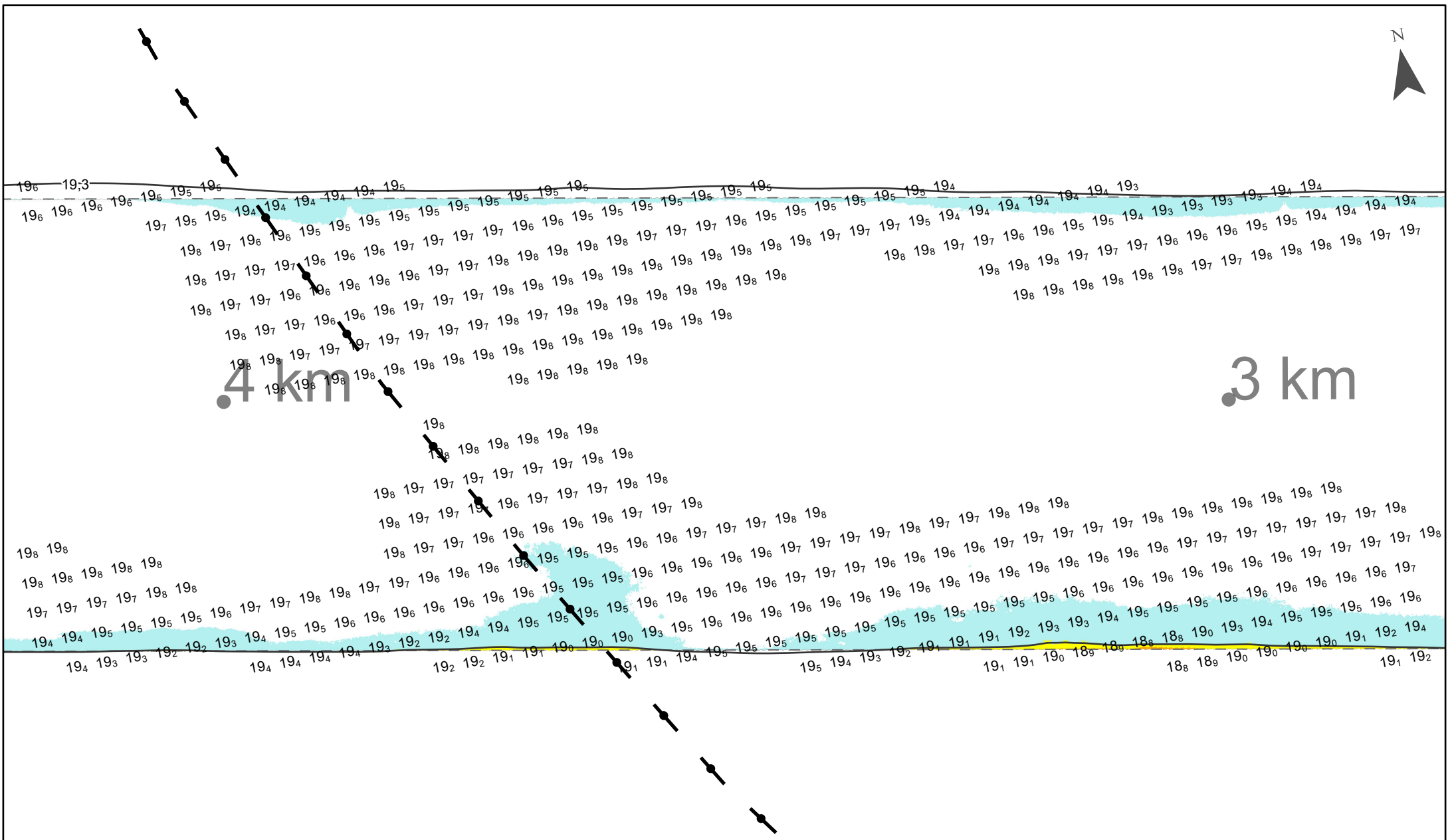


**Geulstatus IJgeul 0 - 5 km**

RWS CIV - Dir. Inwinning en Gegevensanalyse  
Afd. Mobiel Meten - Team Zee en Delta

Projectcode: 26YGL2312ml4\_02  
Datum: 29-04-2026  
Schaal: 1:5.000

Blad 3 van 5

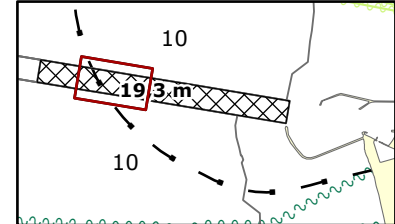


Nautisch gegarandeerde diepte (NGD)  
 IJgeul 0 - 5    19.3m

Gridcellgrootte is 1x1 meter. Dieptecijfer (m) is gebaseerd op de minimale diepte in een grid van 25x25 meter. Uitsluitend diepten weergegeven tot NGD + 5dm.

**Diepte t.o.v. NGD (m)**

	< -0.3
	-0.3 - 0
	0 - 0.3
	>= 0.3

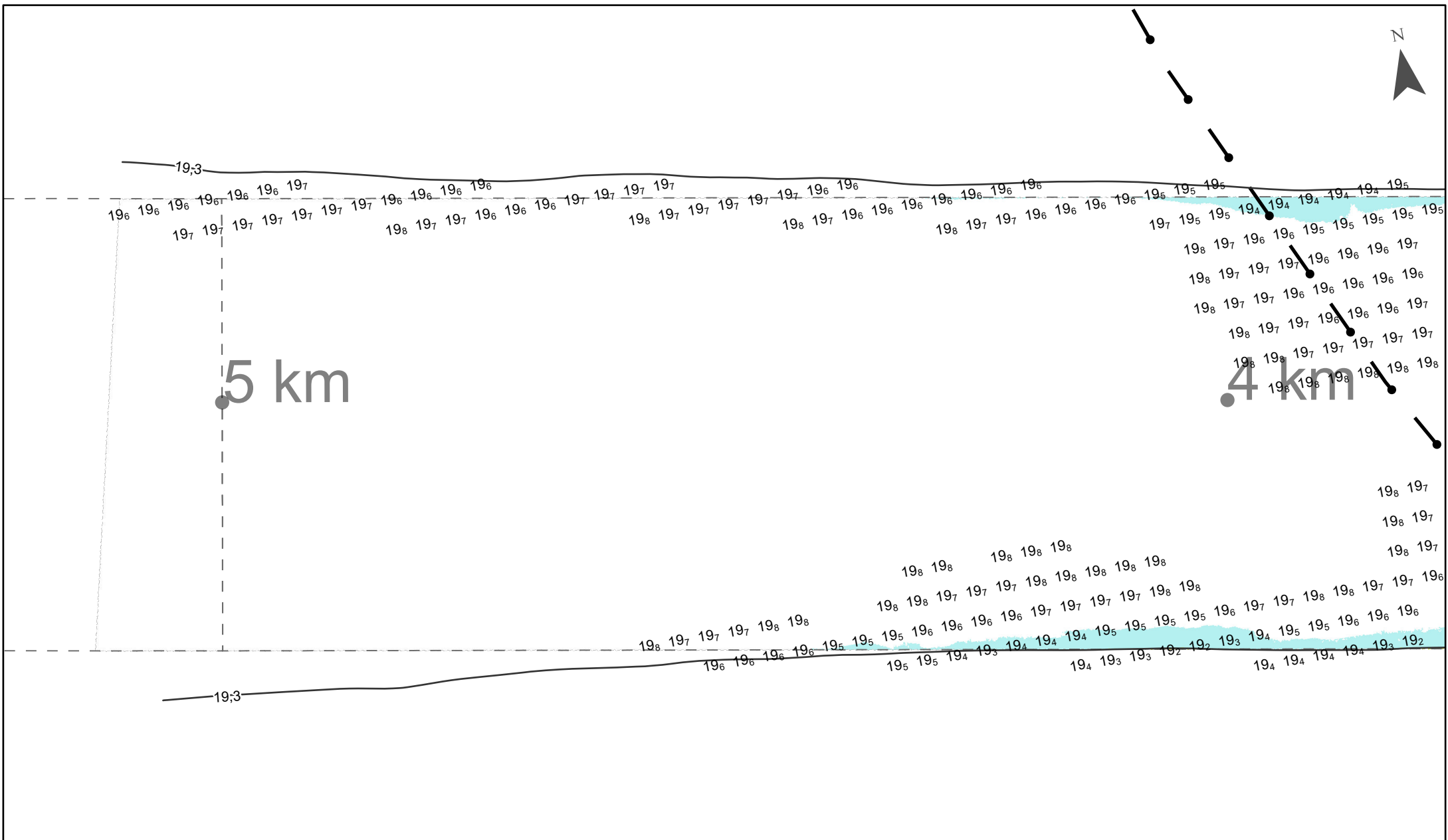


**Geulstatus IJgeul 0 - 5 km**

RWS CIV - Dir. Inwinning en Gegevensanalyse  
 Afd. Mobiel Meten - Team Zee en Delta

Projectcode: 26YGL2312ml4\_02  
 Datum: 29-04-2026  
 Schaal: 1:5.000

Blad 4 van 5

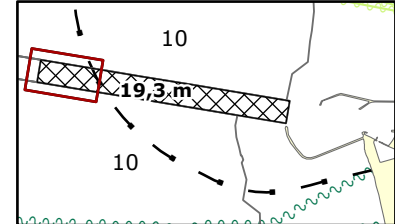


Nautisch gegarandeerde diepte (NGD)  
 IJgeul 0 - 5 19.3m

Gridcellgrootte is 1x1 meter. Dieptecijfer (m) is gebaseerd op de minimale diepte in een grid van 25x25 meter. Uitsluitend diepten weergegeven tot NGD + 5dm.

**Diepte t.o.v. NGD (m)**

	< -0.3
	-0.3 - 0
	0 - 0.3
	>= 0.3



**Geulstatus IJgeul 0 - 5 km**

RWS CIV - Dir. Inwinning en Gegevensanalyse  
 Afd. Mobiel Meten - Team Zee en Delta

Projectcode: 26YGL2312ml4\_02  
 Datum: 29-04-2026  
 Schaal: 1:5.000

Blad 5 van 5