

Geodetische informatie

Geodetische Datum:	ETRS89
Ellipsoide:	GRS80
Projectie:	UTM Zone 31N
Verticaal referentievlak:	LAT
Hoogtecorrectie:	NetPos RTK
Plaatsbepaling:	Septentrio AsteRx(U) GNSS RTK

Algemene informatie

Meetvaartuig:	ms. Arca
Dieptesensor:	Kongsberg EM2040c DH
Motionsensor:	iXSea Phins
Inwinsoftware:	QINSy 9.7
Verwerkingssoftware:	Qimera 2.7
Presentatiesoftware:	ArcGIS Pro 2.8.8
Datum vorige opname:	07/08-05-2025

Legenda

24_0	Dieptecijfers
—23,2—	Dieptelijn
	Pijpleiding
	Kabel
	Land

Verschil t.o.v. NGD

	< -0.9 m (ondiepe)
	-0.9 - -0.6
	-0.6 - -0.3
	-0.3 - 0.0
	0.0 - 0.3
	0.3 - 0.6
	0.6 - 0.9
	>= 0.9 m (diepe)

Gridceldgrootte is 1x1 meter.
Dieptecijfer (m) is gebaseerd op minimale diepte van gridcellen in een gebied van 25x25 meter.

Lodingsgegevens zijn bestemd voor het beheer-, onderzoeks- en adviswerk van Rijkswaterstaat.

Deze kaart is niet bestemd voor nautisch gebruik.

Overzichtskaart 1:500.000

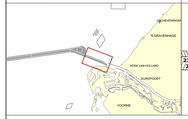

Nautisch gegrandeerde / Aanlegdiepten (m) 1:75.000

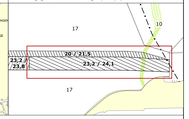

Maasgeul 0 - 6 km

Baggerkaart NGD / Multibeam / Opnamedatum: 03/04-06-2025

Opdrachtgever		PRS Projectcode	25MGL2222mt6_06
RWS WNZ Dir. Netwerk Management District Noord Team Assetmanagement B		Kaartnummer	25MGL2222mt6_06_NGD
		Kaartserie	blad 1 van 1
		Normering data	IHO Norm 1a
		Formaat	A1.0
Opdrachtnemer		Schaal	1:5.000
RWS CIV Dir. Inwinning en Gegevensanalyse Afd. Mobiel Meten Team Zee en Delta hydrografie.noordzee@rws.nl		0 50 100 200 300 400 Meters	
		Getekend	Gecontroleerd
		AS	RJ
		05-06-2025	05-06-2025

Aan deze uitgave kunnen geen rechten worden ontleend.