


**Geodetische informatie**

| | |
|---|---|
| Geodetische Datum: | ETRS89 |
| Ellipsoide: | GRS80 |
| Projectie: | UTM Zone 31N |
| Verticaal referentievlak: | LAT |
| Hoogtecorrectie: | NetPos RTK |
| Plaatsbepaling: | Septentrio AsteRx(U) GNSS RTK |

**Algemene informatie**

| | |
|---|---|
| Meetvaartuig: | ms. Arca |
| Dieptesensor: | Kongsberg EM2040c DH |
| Motionsensor: | iXSea Phins |
| Inwinsoftware: | QINSy 9.7 |
| Verwerkingssoftware: | Qimera 2.7 |
| Presentatiesoftware: | ArcGIS Pro 2.8.8 |
| Datum vorige opname: | 08/09-07-2025 |

**Legenda**

- $24_5$ Dieptecijfers
- —23.2— Dieptelijn
- Pijpleiding
- Kabel
- Land

**Verschil t.o.v. NGD**

- < -0.9 m (ondieper)
- -0.9 - -0.6
- -0.6 - -0.3
- -0.3 - 0.0
- 0.0 - 0.3
- 0.3 - 0.6
- 0.6 - 0.9
- >= 0.9 m (dieper)

Gridceldgrootte is 1x1 meter.
Dieptecijfer (m) is gebaseerd op minimale diepte van gridcellen in een gebied van 25x25 meter.

Lodingsgegevens zijn bestemd voor het beheer-, onderzoeks- en adviieswerk van Rijkswaterstaat.

Deze kaart is niet bestemd voor nautisch gebruik.

Overzichtskaart 1:500.000

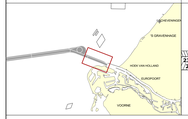


Nautisch gegrandeerde / Aanlegdiepten (m) 1:75.000

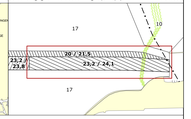


# Maasgeul 0 - 6 km

Baggerkaart NGD / Multibeam / Opnamedatum: 04/05-08-2025

| Opdrachtgever | | |
|---|---|---|
| RWS WNZ<br>Dir. Netwerk Management<br>District Noord<br>Team Assetmanagement B | PRS Projectcode | 25MGL2222mIB_08 |
| | Kaartnummer | 25MGL2222mIB_08_NGD |
| | Kaartserie | blad 1 van 1 |
| | Normering data | IHO Norm 1a |
| | Formaat | A1.0 |
| Opdrachtnemer | Schaal | 1:5.000 |
| RWS CIV<br>Dir. Inwinning en Gegevensanalyse<br>Afd. Mobiel Meten<br>Team Zee en Delta<br>hydrografie.noordzee@rws.nl | 0 50 100 200 300 400 Meters | |
| | Getekend | Gecontroleerd |
| | AS | RJ |
| | 06-08-2025 | 06-08-2025 |

Aan deze uitgave kunnen geen rechten worden ontleend.