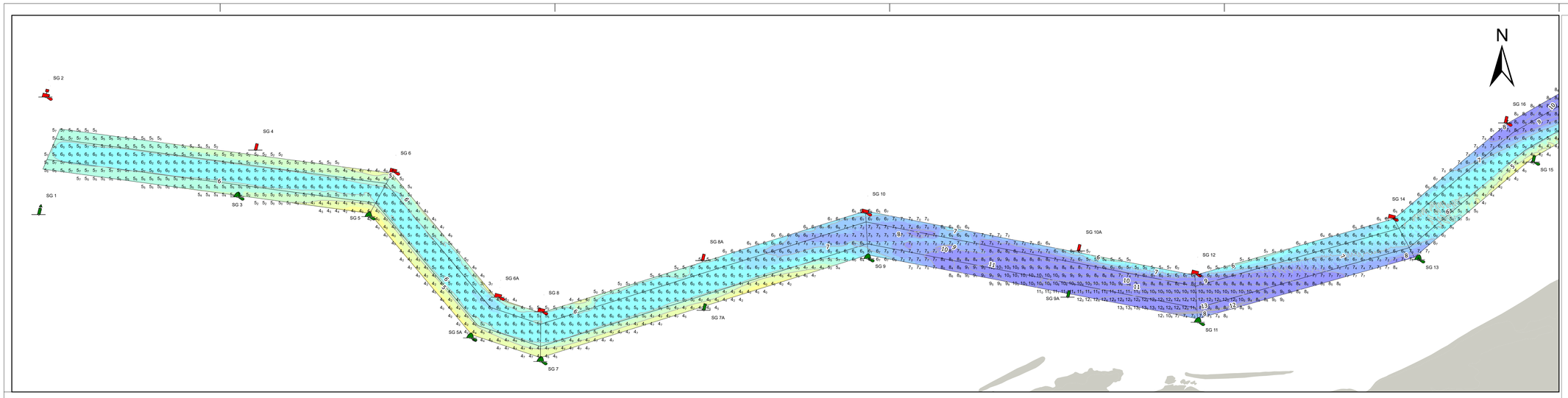


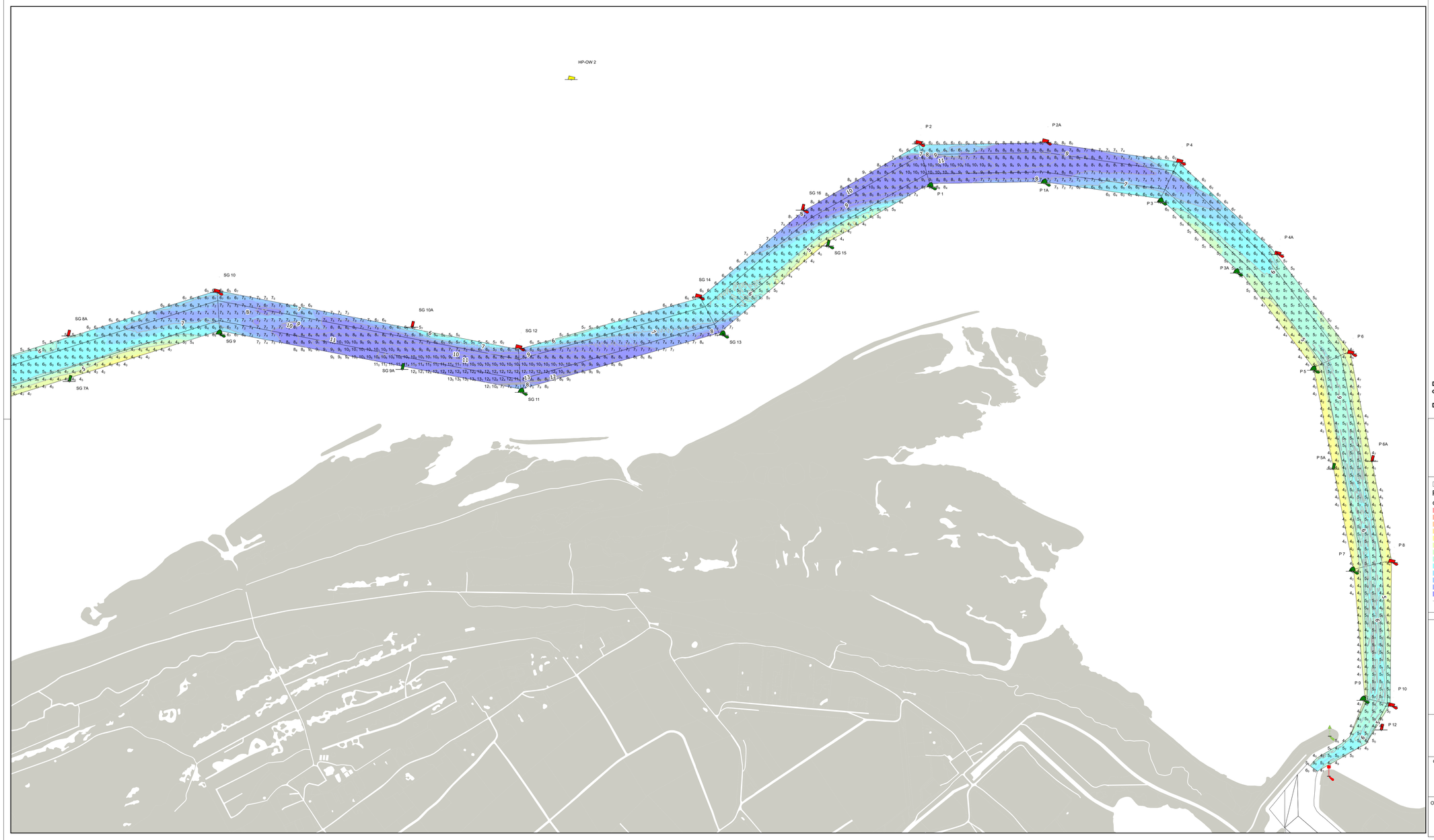


**De lodinggegevens zijn bestemd voor het beheer-, onderzoek- en adviseswerk van RWS**

**Deze kaart is niet bestemd voor nautisch gebruik**

Geodetische informatie

| | |
|---|---|
| Projectie | : Rijksdriehoekstelsel |
| Referentievlak | : NAP |
| Hoogtecorrectie | : NETPOS |
| Transformatie | : Omgerekend van ETRS89 via RDNAPTRANS2018 naar RDNAP |

Algemene informatie

| | |
|---|---|
| Meetvaartuig | : Scheurrak |
| Dieptesensor | : EM2040c |
| Plaatsbepaling | : Gps-Rtk, |
| Motionsensor | : Octans |
| Inwinsoftware | : QPS Qinsy 9.5 |
| Verwerkingssoftware | : Qimera |
| Presentatiesoftware | : ESRI ArcGIS 10.3 |

baggervakken_regio

Raster1x1_Diepte.layx

diepte(m)

- ondiepe
- 2,5m - 3,0m
- 3,0m - 3,5m
- 3,5m - 4,0m
- 4,0m - 4,5m
- 4,5m - 5,0m
- 5,0m - 5,5m
- 4,5m - 5,0m
- 6,0m - 6,5m
- 6,5m - 7,0m
- 7,0m - 7,5m
- 7,5m - 8,0m
- dieper

Dieptelijnen_Layer

DieptecijfersDiepte.lyrx

Opmerkingen:
- Dieptegrid: celgrootte 1x1 m (gemiddeld)
- Dieptecijfer: celgrootte 5 x 5 m (gemiddeld o.b.v. 1x1m grid)

(Minimum o.b.v. 1x1m gemiddeld grid)

$\frac{1}{8}$ dieptecijfer onder referentievlak

$\underline{1}_{8}$ dieptecijfer boven referentievlak

- Betonningsbestand: actueel (vaarwegmarkeringen)

- Datum vorige opname : 18 t/m 19 augustus 2025

Overzicht 1 : 1.000.000

Overzicht 1 : 150.000

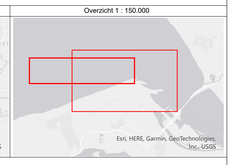


Noordzee

Slijkgat kmr 0,6 t/m 13,2

Dieptecijfers en -lijnen / Multibeam / Opnamedatum 29 september t/m 2 oktober 2025

Opdrachtgever: RWS WNZ, Dir. Netwerkmanagement, Afdeling Stormvloedkeringen

Opdrachtnemer: RWS CIV, Dir. Inwinning en Gegevensanalyse, Afdeling Mobiel Meten

| | |
|---|---|
| project code | 25NZE062ml9_1 |
| Kaartnummer | 25NZE062ml9_1 |
| Kaartserie | blad 1 van 1 |
| Normering data | NL norm A |
| Formaat | A0_L |
| Schaal | 1 : 7.500 |

0 100 200 300 400 500 meter

| Getekend | Gecontroleerd |
|---|---|
| Mobiel Meten | Mobiel Meten |
| 7-10-2025 | 7-10-2025 |

Aan deze uitgave kunnen geen rechten worden ontleend.