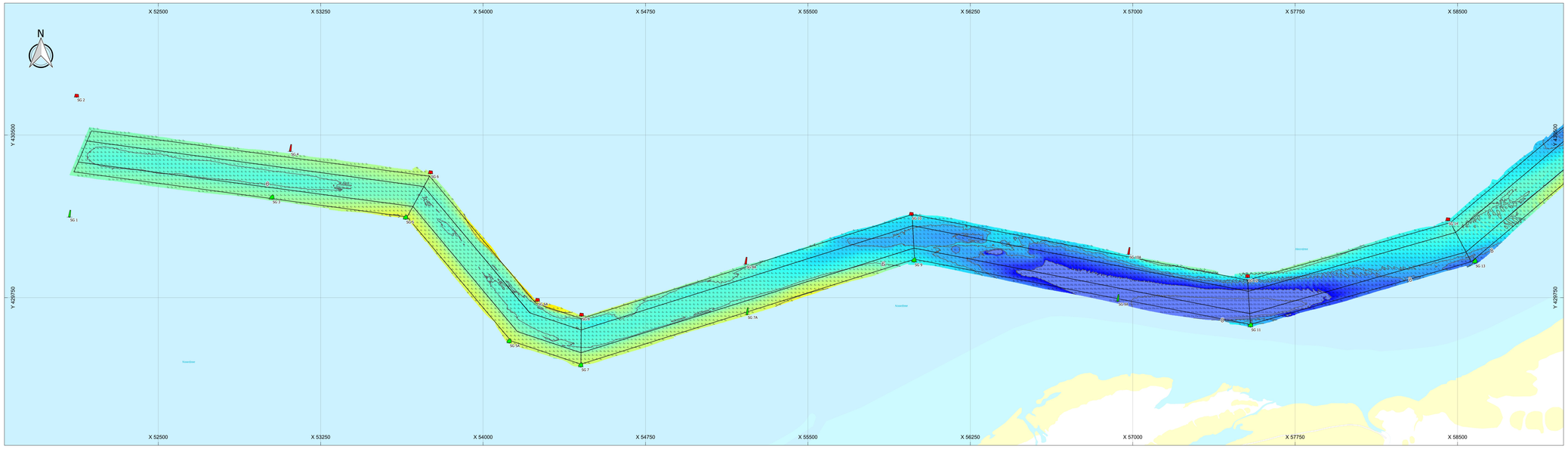


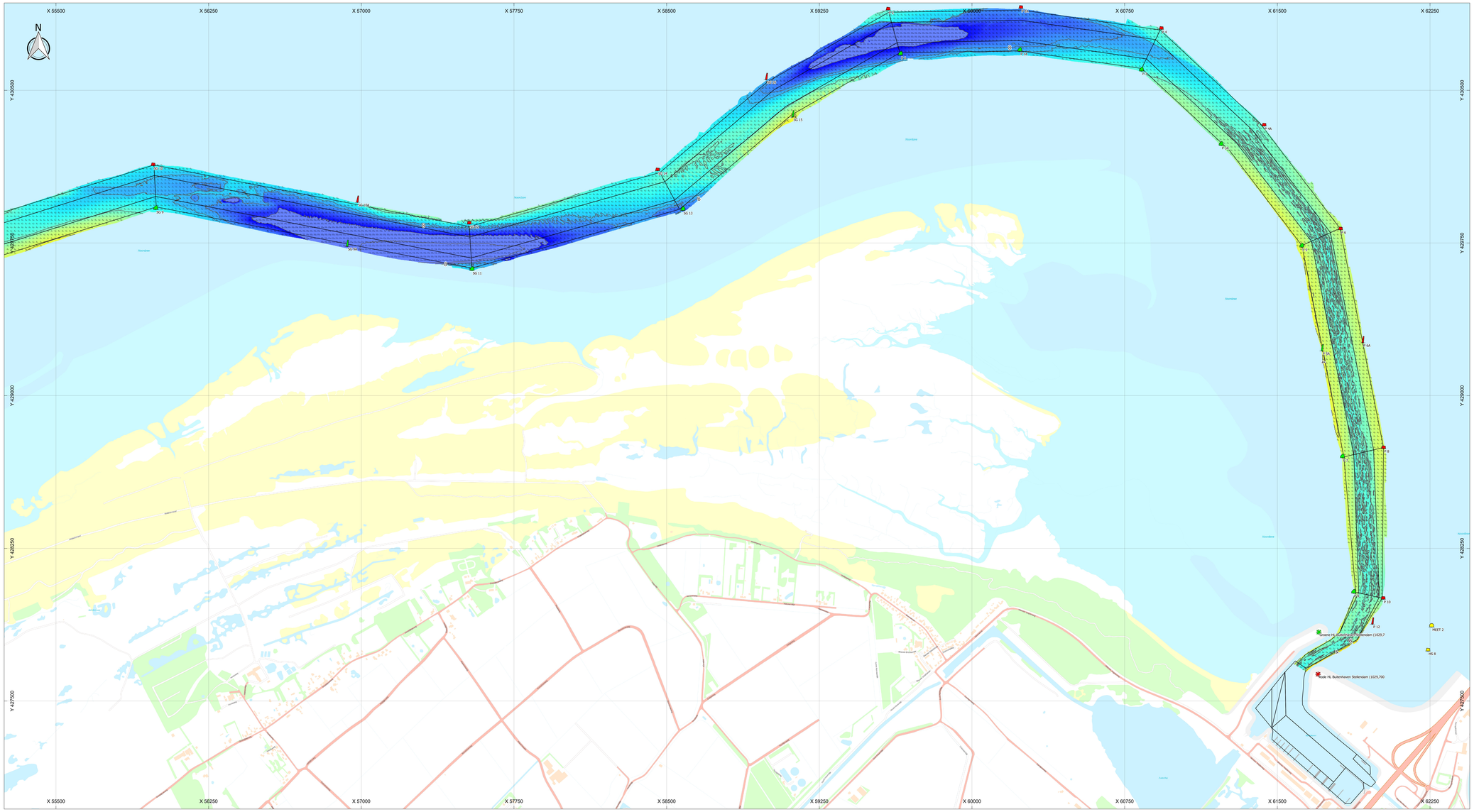


## Geodetische informatie

| | |
|---|---|
| Projectie | : Rijksdriehoeksstelsel |
| Referentievlak | : NAP |
| Hoogtecorrectie | : DB-GPS |
| Transformatie | : Omgerekend van ETRS89 via RDNAPTRANS naar RDNAP |

## Algemene informatie

| | |
|---|---|
| Meetvaartuig(en) | : Deep Volans |
| Dieptesensor(en) | : Norbit WBMS |
| Plaatsbepaling | : Applanix |
| Motiesensor(en) | : Applanix |
| Geluidssnelheid | : AML Base X |
| Verwerkingssoftware | : Beamworx Autoclean |
| Presentatiesoftware | : QGIS 3.34 |
| Datum vorige opname | : 4 en 5 november 2025 |

## Legenda

Begrenzing vakken Slijkgat

Dieptelijnen (elke 2m)

Kleuren Legenda (m onder N.A.P.):

0.00
1.25
2.50
3.75
5.00
6.25
7.50
8.75
10.00
>10.00

Opmerkingen:
Dieptegrid: celgrootte 1x1m (gemiddeld)
Dieptecijfer: celgrootte 25x25 m (minimum o.b.v. 1x1m)

$T_0$ dieptecijfer

Betonningsbestand: 19-11-2025

Deze kaart is niet bestemd voor nautisch gebruik.
De lodingsgegevens zijn bestemd voor het beheer-, onderzoeks- en adviseswerk van RWS.

Overzicht - MV-LAT lijn in dm - Schaal: 1:150000

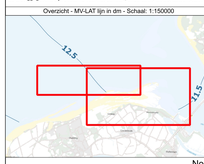


Overzicht - MV-LAT lijn in dm - Schaal: 1:450000

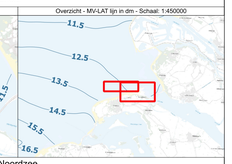


Noordzee

# Slijkgat kmr 0,6 t/m 13,2

Dieptecijferkaart

Opname datum: 1, 2 en 3 december 2025

Opdrachtgever:

Rijkswaterstaat
Ministerie van Infrastructuur en Waterstaat

Opdrachtnemer:

DEEP B.V.
Hydrografie en Geofysica

| | |
|---|---|
| Project | P4321 |
| PRS projectcode | 25NZE62mr12_8 |
| Kaartnummer | 25NZE62mr12_8_4_Dieptecijferkaart |
| Kaartserie | kaart 1 van 2 |
| Nomering data | NL Norm A Hydrografie |
| Formaat | ISO A2, set |
| Schaal | 1:7500 |

0 80 160 240 320 400 480 meters

| gekeken | gecontroleerd |
|---|---|
| LVE | NMU |
| 05-12-2025 | 05-12-2025 |

Aan deze uitgave kunnen geen rechten worden ontleend.