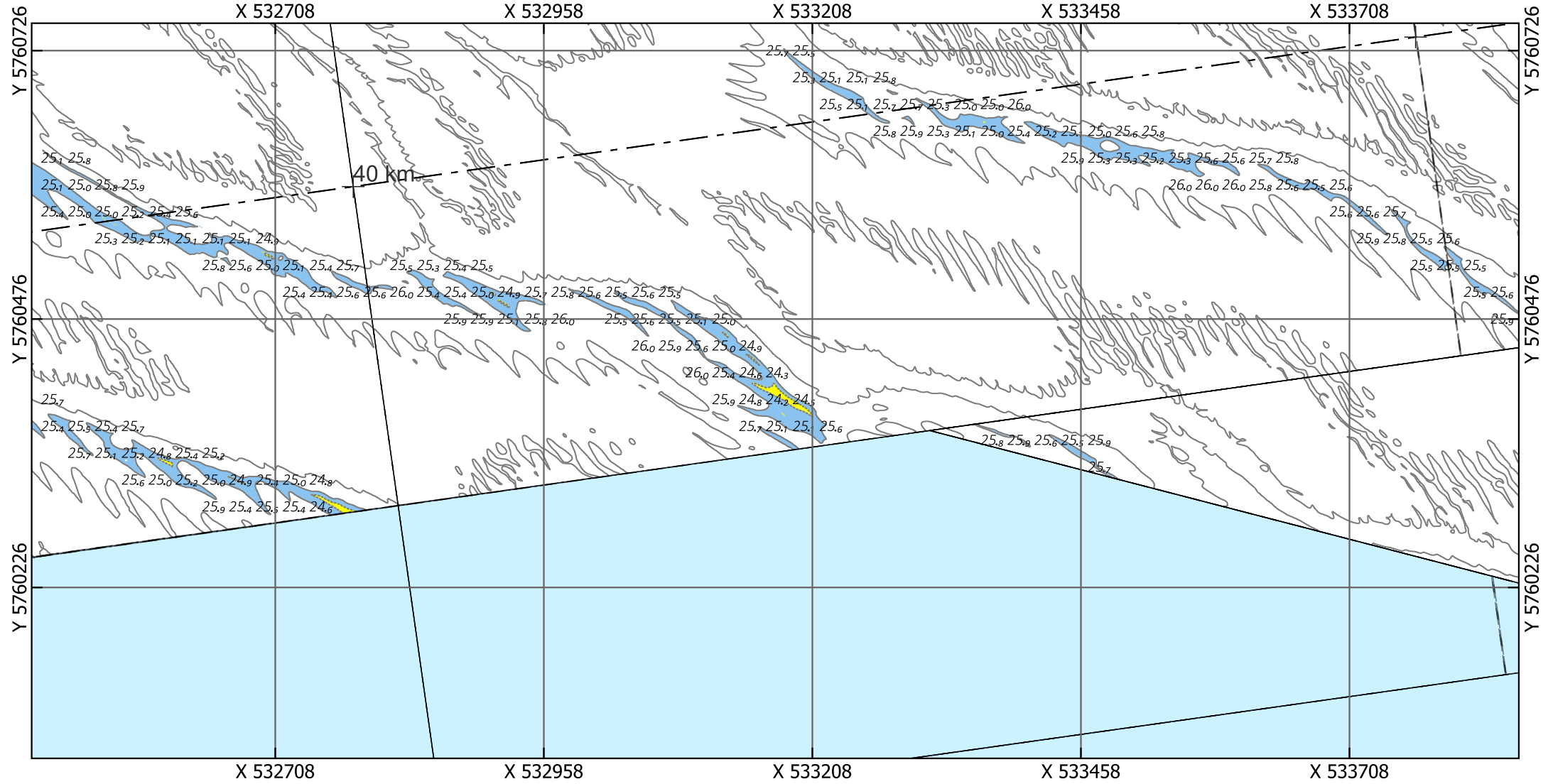

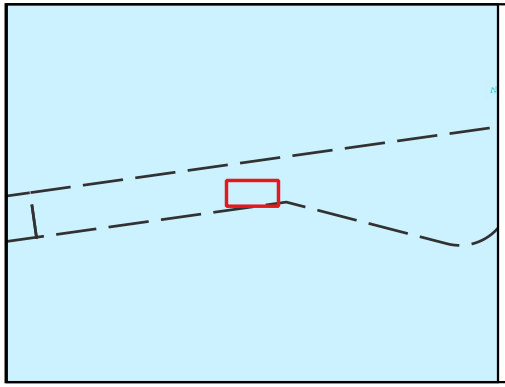

Eurogeul 22,5 - 45,5 km

Locatie 01_2026, situatie 2026

Kaartnummer: 26EGL2122ml1_1_4G_Detailribbelkaart_2van3_R00

PRS projectcode: 26EGL2122ml1_1

Droogste punt: X 533173.5, Y 5760409.5, 24.22m (ETRS89 ALAT) Schaal: 1:5000

Legenda

Gridcelgrootte is 1x1m gemiddeld

Dieptecijfer (m) is gebaseerd op de minimum diepte in een grid van 25x25m o.b.v. de gemiddelde gridcellen (1x1m)

Contouren
- 24.2 (NGD)
- 25.0 (Aanlegdiepte)
- Overige Contouren

Bodemligging (raster 1x1m)
- <NGD
- NGD - Aanlegdiepte
- Aanlegdiepte + 1m

- KM-markering geul
- Aslijn geul
- Vakken geul

OPDRACHTGEVER:

RWS Zee en Delta

Dir. Netwerk Management
District Zuid
Team Beschikbaarheid
Netw. en Crisisman

OPDRACHTNEMER:

Deep BV Hydrografie & Geofysica
Johan van Hasseltweg 39D
1021 KN Amsterdam

www.deepbv.nl

Aan deze uitgave kunnen geen rechten worden ontleend.

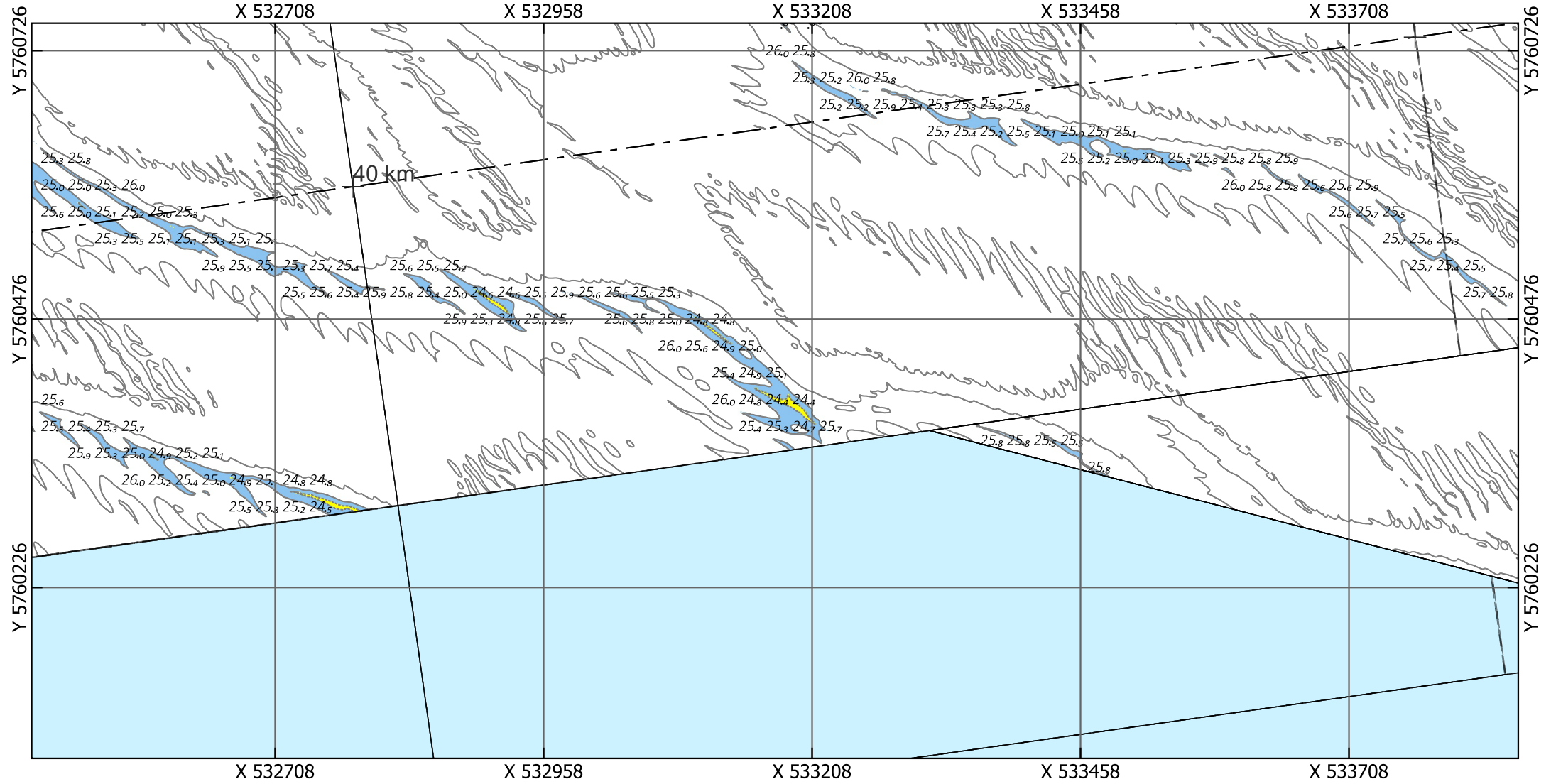

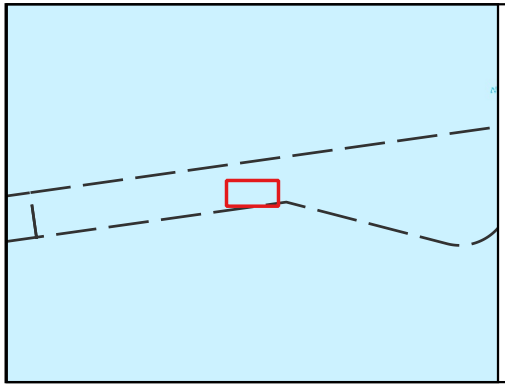

Eurogeul 22,5 - 45,5 km

Locatie 01_2026, situatie 2025

Kaartnummer: 26EGL2122ml1_1_4G_Detailribbelkaart_2van3_R00

PRS projectcode: 26EGL2122ml1_1

Droogste punt: X 533173.5, Y 5760409.5, 25.85m (ETRS89 ALAT) Schaal: 1:5000

Legenda

Gridcelgrootte is 1x1m gemiddeld

Dieptecijfer (m) is gebaseerd op de minimum diepte in een grid van 25x25m o.b.v. de gemiddelde gridcellen (1x1m)

Contouren
- 24.2 (NGD)
- 25.0 (Aanlegdiepte)
- Overige Contouren

Bodemligging (raster 1x1m)
- <NGD
- NGD - Aanlegdiepte
- Aanlegdiepte + 1m

- KM-markering geul
- Aslijn geul
- Vakken geul

OPDRACHTGEVER:

RWS Zee en Delta

Dir. Netwerk Management
District Zuid
Team Beschikbaarheid
Netw. en Crisisman

OPDRACHTNEMER:

Deep BV Hydrografie & Geofysica
Johan van Hasseltweg 39D
1021 KN Amsterdam

www.deepbv.nl

Aan deze uitgave kunnen geen rechten worden ontleend.

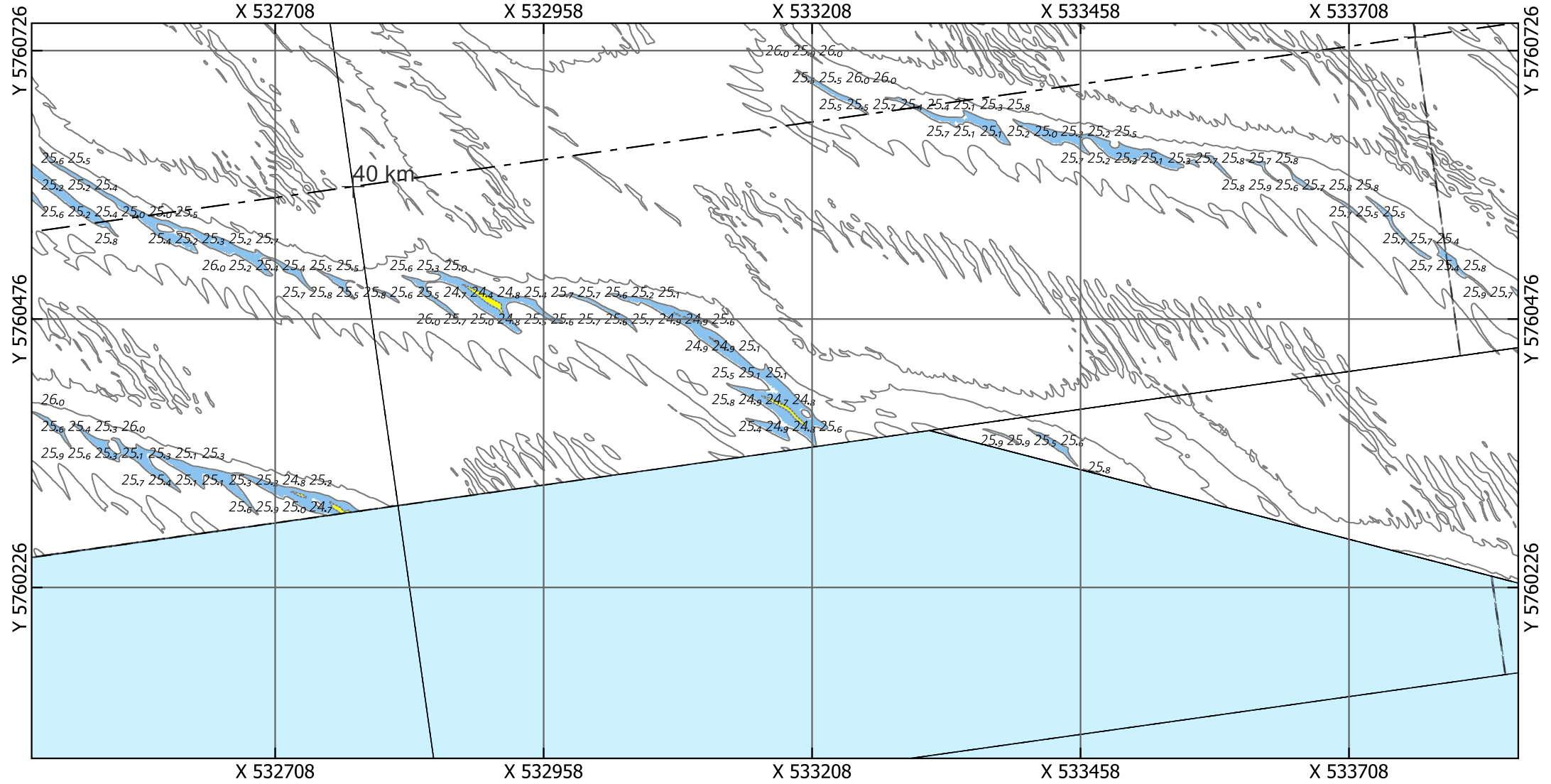

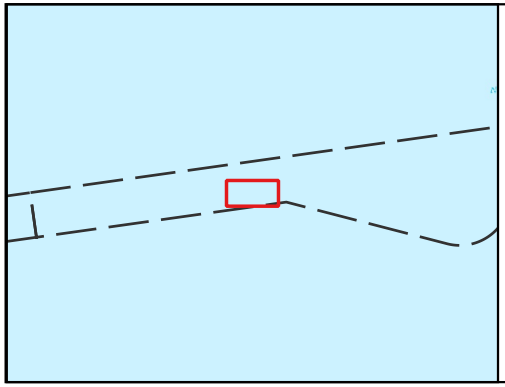

Eurogeul 22,5 - 45,5 km

Locatie 01_2026, situatie 2024

Kaartnummer: 26EGL2122ml1_1_4G_Detailribbelkaart_2van3_R00

PRS projectcode: 26EGL2122ml1_1

Droogste punt: X 533173.5, Y 5760409.5, 25.92m (ETRS89 ALAT) Schaal: 1:5000

Legenda

Gridcelgrootte is 1x1m gemiddeld

Dieptecijfer (m) is gebaseerd op de minimum diepte in een grid van 25x25m o.b.v. de gemiddelde gridcellen (1x1m)

Contouren
- 24.2 (NGD)
- 25.0 (Aanlegdiepte)
- Overige Contouren

Bodemligging (raster 1x1m)
- <NGD
- NGD - Aanlegdiepte
- Aanlegdiepte + 1m

- KM-markering geul
- Aslijn geul
- Vakken geul

OPDRACHTGEVER:

RWS Zee en Delta

Dir. Netwerk Management
District Zuid
Team Beschikbaarheid
Netw. en Crisisman

OPDRACHTNEMER:

Deep BV Hydrografie & Geofysica
Johan van Hasseltweg 39D
1021 KN Amsterdam

www.deepbv.nl

Aan deze uitgave kunnen geen rechten worden ontleend.

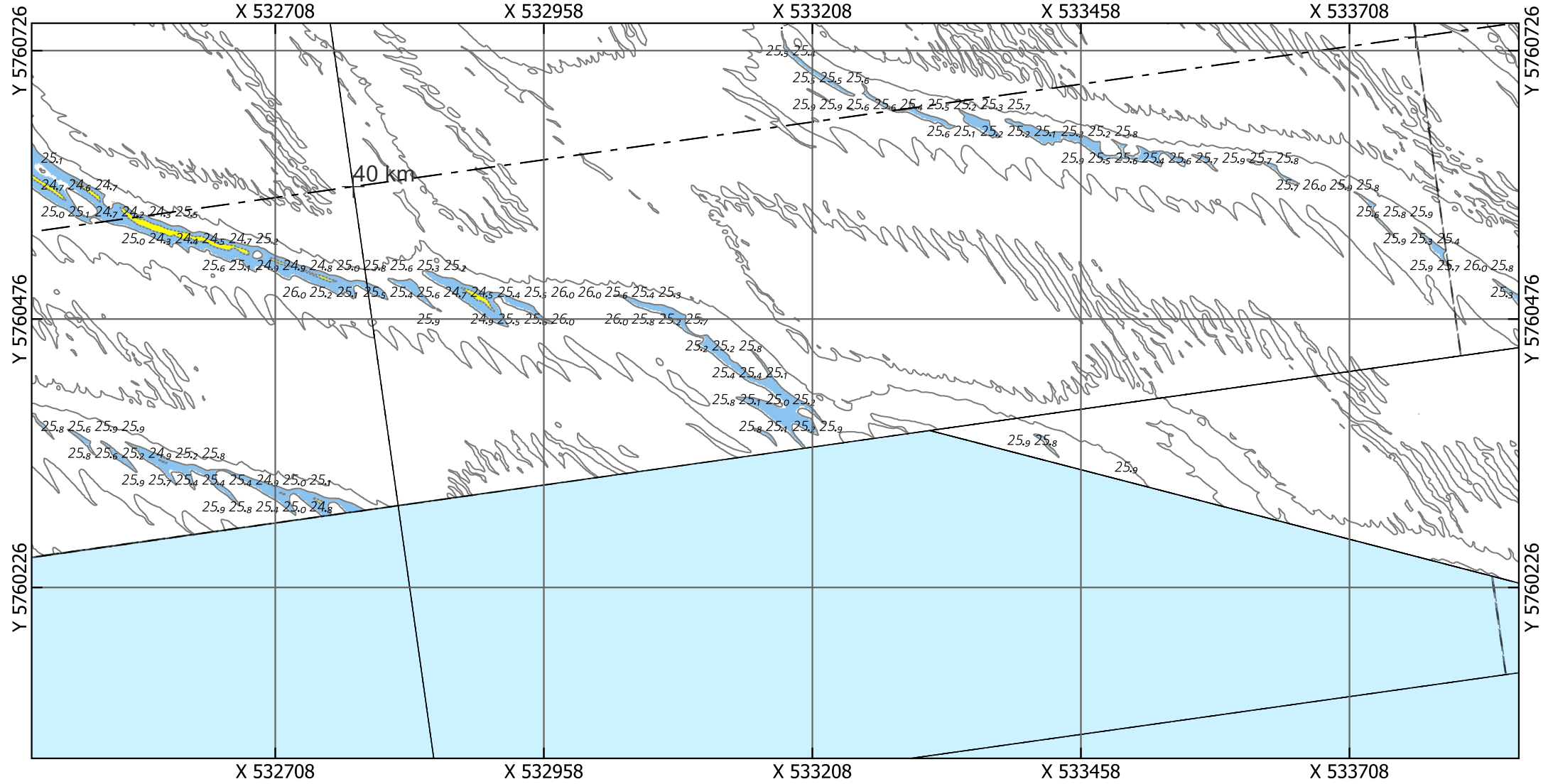

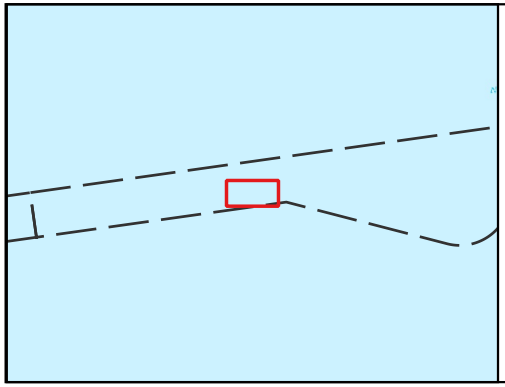

Eurogeul 22,5 - 45,5 km

Locatie 01_2026, situatie 2023

Kaartnummer: 26EGL2122ml1_1_4G_Detailribbelkaart_2van3_R00

PRS projectcode: 26EGL2122ml1_1

Droogste punt: X 533173.5, Y 5760409.5, 25.66m (ETRS89 ALAT) Schaal: 1:5000

Legenda

Gridcelgrootte is 1x1m gemiddeld

Dieptecijfer (m) is gebaseerd op de minimum diepte in een grid van 25x25m o.b.v. de gemiddelde gridcellen (1x1m)

Contouren
- 24.2 (NGD)
- 25.0 (Aanlegdiepte)
- Overige Contouren

Bodemligging (raster 1x1m)
- <NGD
- NGD - Aanlegdiepte
- Aanlegdiepte + 1m

- KM-markering geul
- Aslijn geul
- Vakken geul

OPDRACHTGEVER:

RWS Zee en Delta

Dir. Netwerk Management
District Zuid
Team Beschikbaarheid
Netw. en Crisisman

OPDRACHTNEMER:

Deep BV Hydrografie & Geofysica
Johan van Hasseltweg 39D
1021 KN Amsterdam

www.deepbv.nl

Aan deze uitgave kunnen geen rechten worden ontleend.

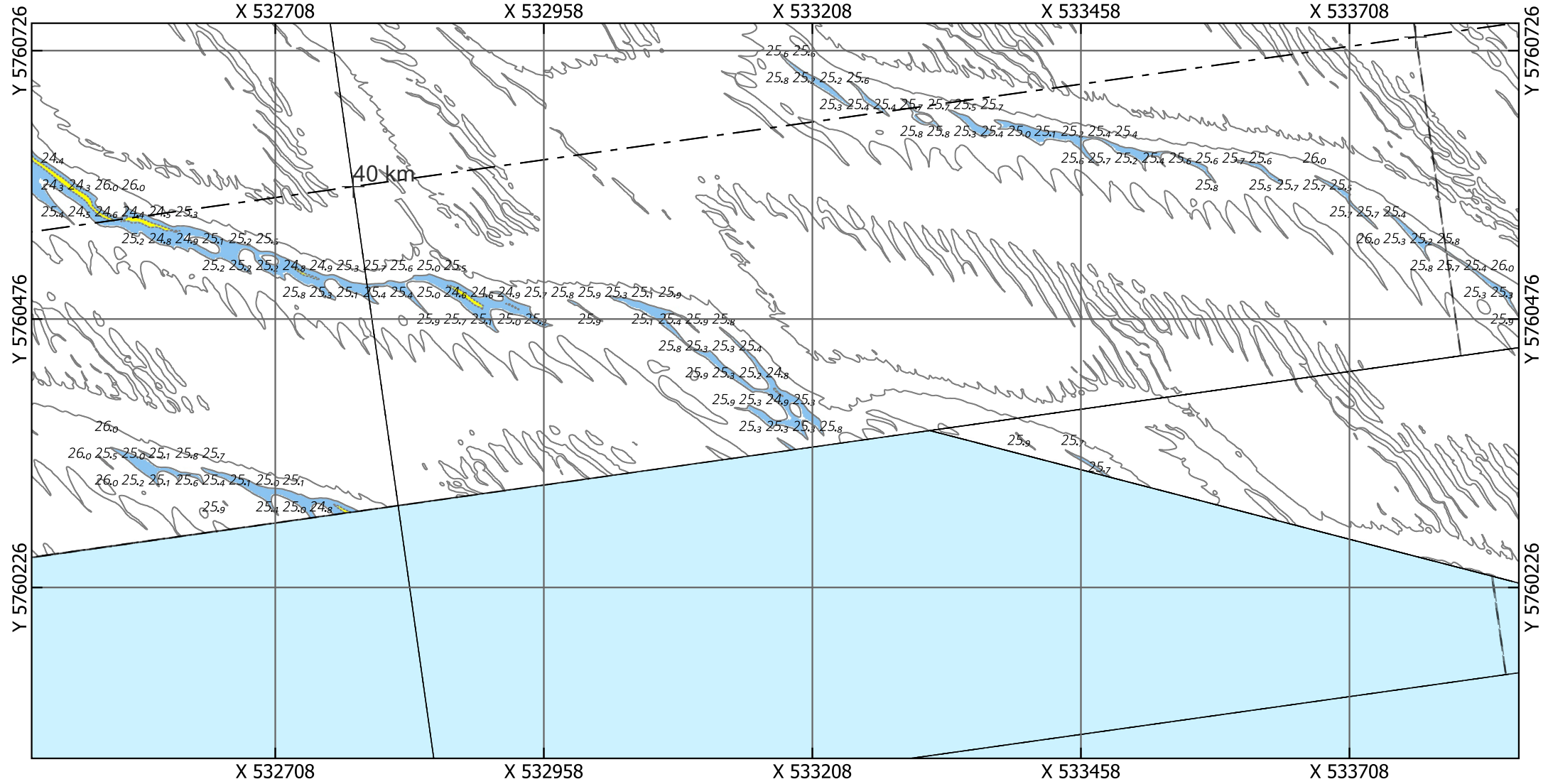

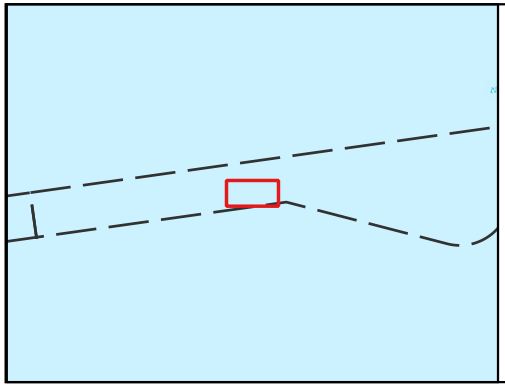

Eurogeul 22,5 - 45,5 km

Locatie 01_2026, situatie 2022

Kaartnummer: 26EGL2122ml1_1_4G_Detailribbelkaart_2van3_R00

PRS projectcode: 26EGL2122ml1_1

Droogste punt: X 533173.5, Y 5760409.5, 24.92m (ETRS89 ALAT) Schaal: 1:5000

Legenda

Gridcelgrootte is 1x1m gemiddeld

Dieptecijfer (m) is gebaseerd op de minimum diepte in een grid van 25x25m o.b.v. de gemiddelde gridcellen (1x1m)

Contouren
- 24.2 (NGD)
- 25.0 (Aanlegdiepte)
- Overige Contouren

Bodemligging (raster 1x1m)
- <NGD
- NGD - Aanlegdiepte
- Aanlegdiepte + 1m

- KM-markering geul
- Aslijn geul
- Vakken geul

OPDRACHTGEVER:

RWS Zee en Delta

Dir. Netwerk Management
District Zuid
Team Beschikbaarheid
Netw. en Crisisman

OPDRACHTNEMER:

Deep BV Hydrografie & Geofysica
Johan van Hasseltweg 39D
1021 KN Amsterdam

www.deepbv.nl

Aan deze uitgave kunnen geen rechten worden ontleend.

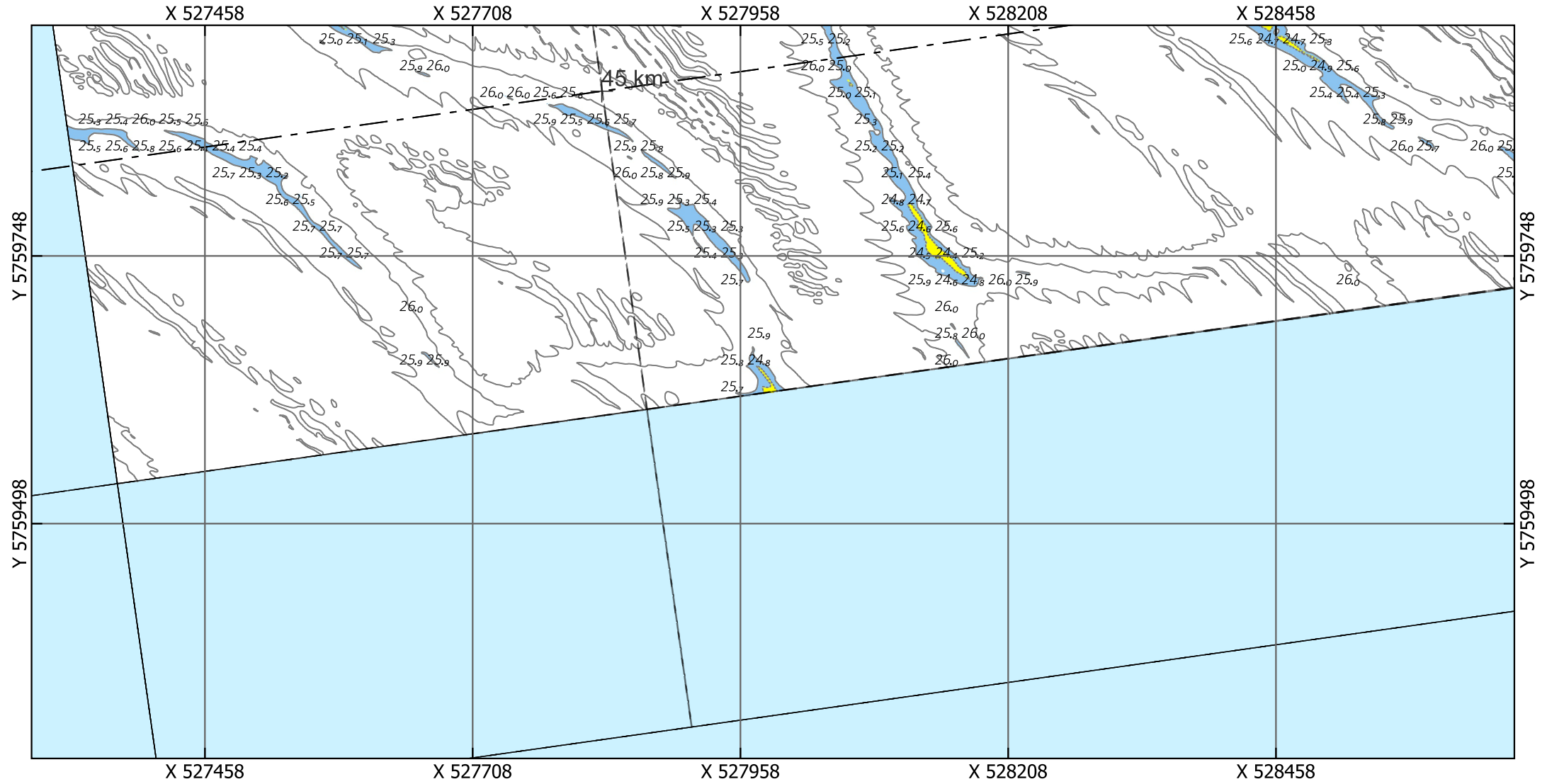

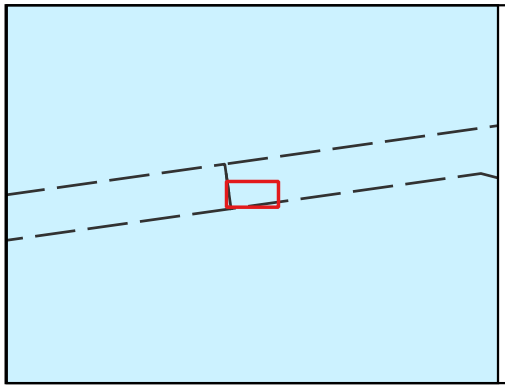

Eurogeul 22,5 - 45,5 km

Locatie 02_2026, situatie 2026

Kaartnummer: 26EGL2122ml1_1_4G_Detailribbelkaart_2van3_R00

PRS projectcode: 26EGL2122ml1_1

Droogste punt: X 527988.5, Y 5759621.5, 24.25m (ETRS89 ALAT) Schaal: 1:5000

Legenda

Gridcelgrootte is 1x1m gemiddeld

Dieptecijfer (m) is gebaseerd op de minimum diepte in een grid van 25x25m o.b.v. de gemiddelde gridcellen (1x1m)

Contouren
- 24.2 (NGD)
- 25.0 (Aanlegdiepte)
- Overige Contouren

Bodemligging (raster 1x1m)
- <NGD
- NGD - Aanlegdiepte
- Aanlegdiepte + 1m

- KM-markering geul
- Aslijn geul
- Vakken geul

OPDRACHTGEVER:

RWS Zee en Delta

Dir. Netwerk Management
District Zuid
Team Beschikbaarheid
Netw. en Crisisman

OPDRACHTNEMER:

Deep BV Hydrografie & Geofysica
Johan van Hasseltweg 39D
1021 KN Amsterdam

www.deepbv.nl

Aan deze uitgave kunnen geen rechten worden ontleend.

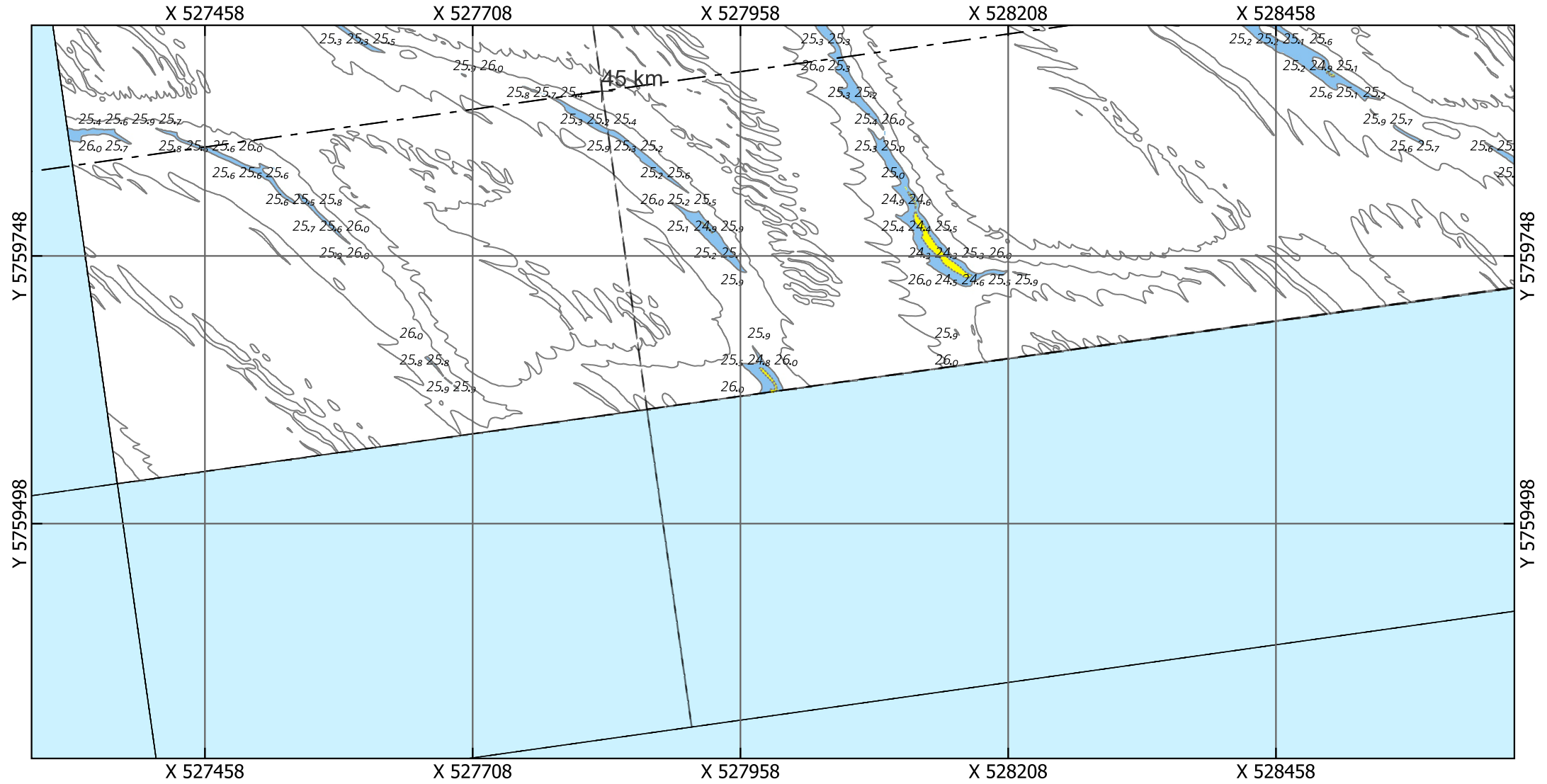

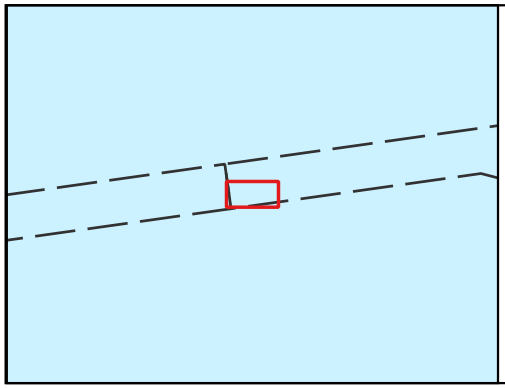

Eurogeul 22,5 - 45,5 km

Locatie 02_2026, situatie 2025

Kaartnummer: 26EGL2122ml1_1_4G_Detailribbelkaart_2van3_R00

PRS projectcode: 26EGL2122ml1_1

Droogste punt: X 527988.5, Y 5759621.5, 24.77m (ETRS89 ALAT) Schaal: 1:5000

Legenda

Gridcelgrootte is 1x1m gemiddeld

Dieptecijfer (m) is gebaseerd op de minimum diepte in een grid van 25x25m o.b.v. de gemiddelde gridcellen (1x1m)

Contouren
- 24.2 (NGD)
- 25.0 (Aanlegdiepte)
- Overige Contouren

Bodemligging (raster 1x1m)
- <NGD
- NGD - Aanlegdiepte
- Aanlegdiepte + 1m

- KM-markering geul
- Aslijn geul
- Vakken geul

OPDRACHTGEVER:

RWS Zee en Delta

Dir. Netwerk Management
District Zuid
Team Beschikbaarheid
Netw. en Crisisman

OPDRACHTNEMER:

Deep BV Hydrografie & Geofysica
Johan van Hasseltweg 39D
1021 KN Amsterdam

www.deepbv.nl

Aan deze uitgave kunnen geen rechten worden ontleend.

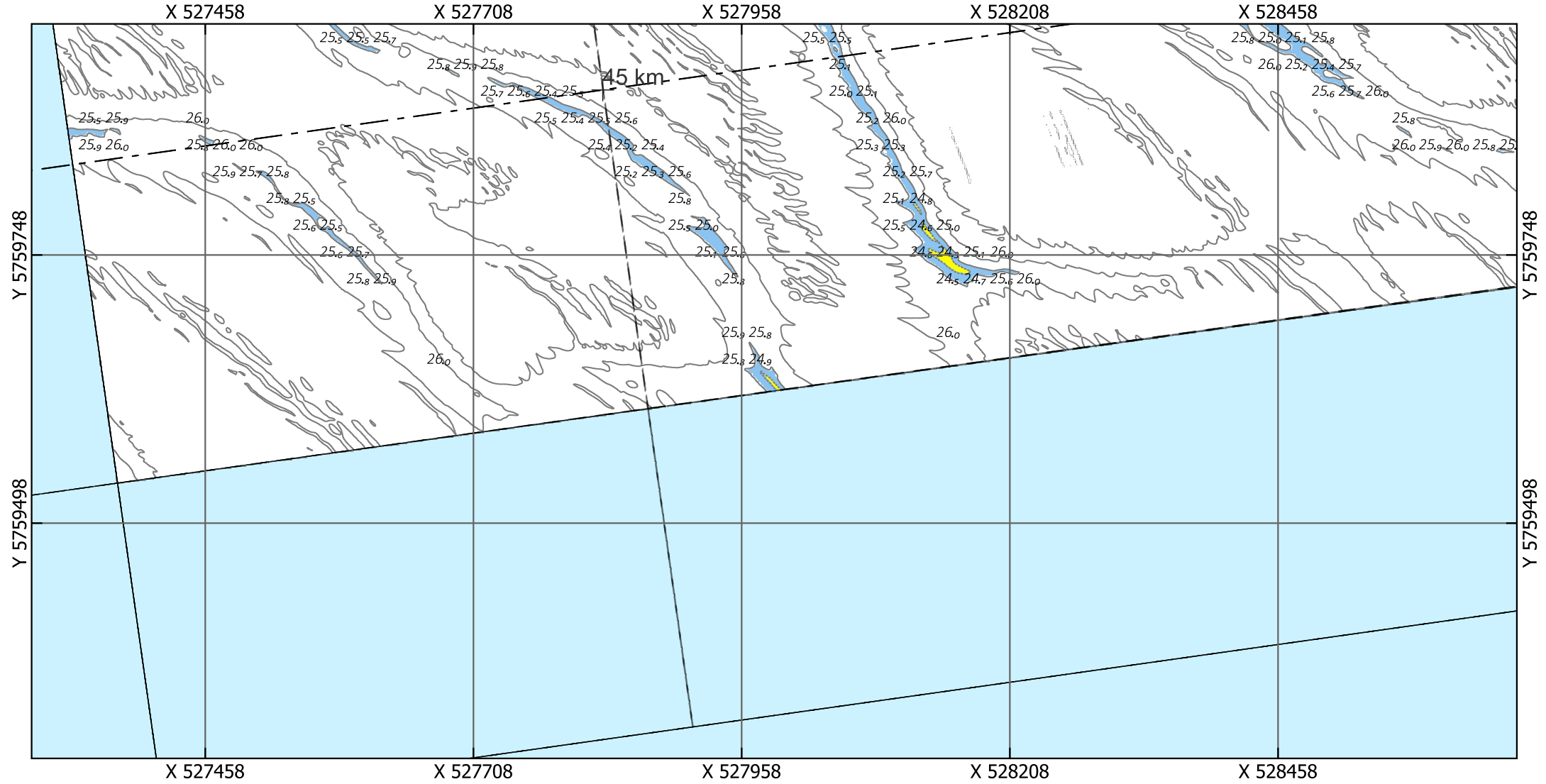

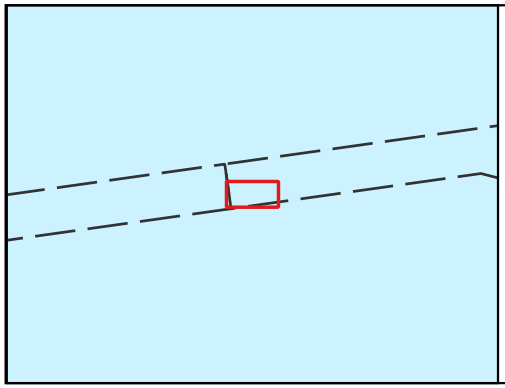

Eurogeul 22,5 - 45,5 km

Locatie 02_2026, situatie 2024

Kaartnummer: 26EGL2122ml1_1_4G_Detailribbelkaart_2van3_R00

PRS projectcode: 26EGL2122ml1_1

Droogste punt: X 527988.5, Y 5759621.5, 25.31m (ETRS89 ALAT) Schaal: 1:5000

Legenda

Gridcelgrootte is 1x1m gemiddeld

Dieptecijfer (m) is gebaseerd op de minimum diepte in een grid van 25x25m o.b.v. de gemiddelde gridcellen (1x1m)

Contouren
- 24.2 (NGD)
- 25.0 (Aanlegdiepte)
- Overige Contouren

Bodemligging (raster 1x1m)
- <NGD
- NGD - Aanlegdiepte
- Aanlegdiepte + 1m

- KM-markering geul
- Aslijn geul
- Vakken geul

OPDRACHTGEVER:

RWS Zee en Delta

Dir. Netwerk Management
District Zuid
Team Beschikbaarheid
Netw. en Crisisman

OPDRACHTNEMER:

Deep BV Hydrografie & Geofysica
Johan van Hasseltweg 39D
1021 KN Amsterdam

www.deepbv.nl

Aan deze uitgave kunnen geen rechten worden ontleend.

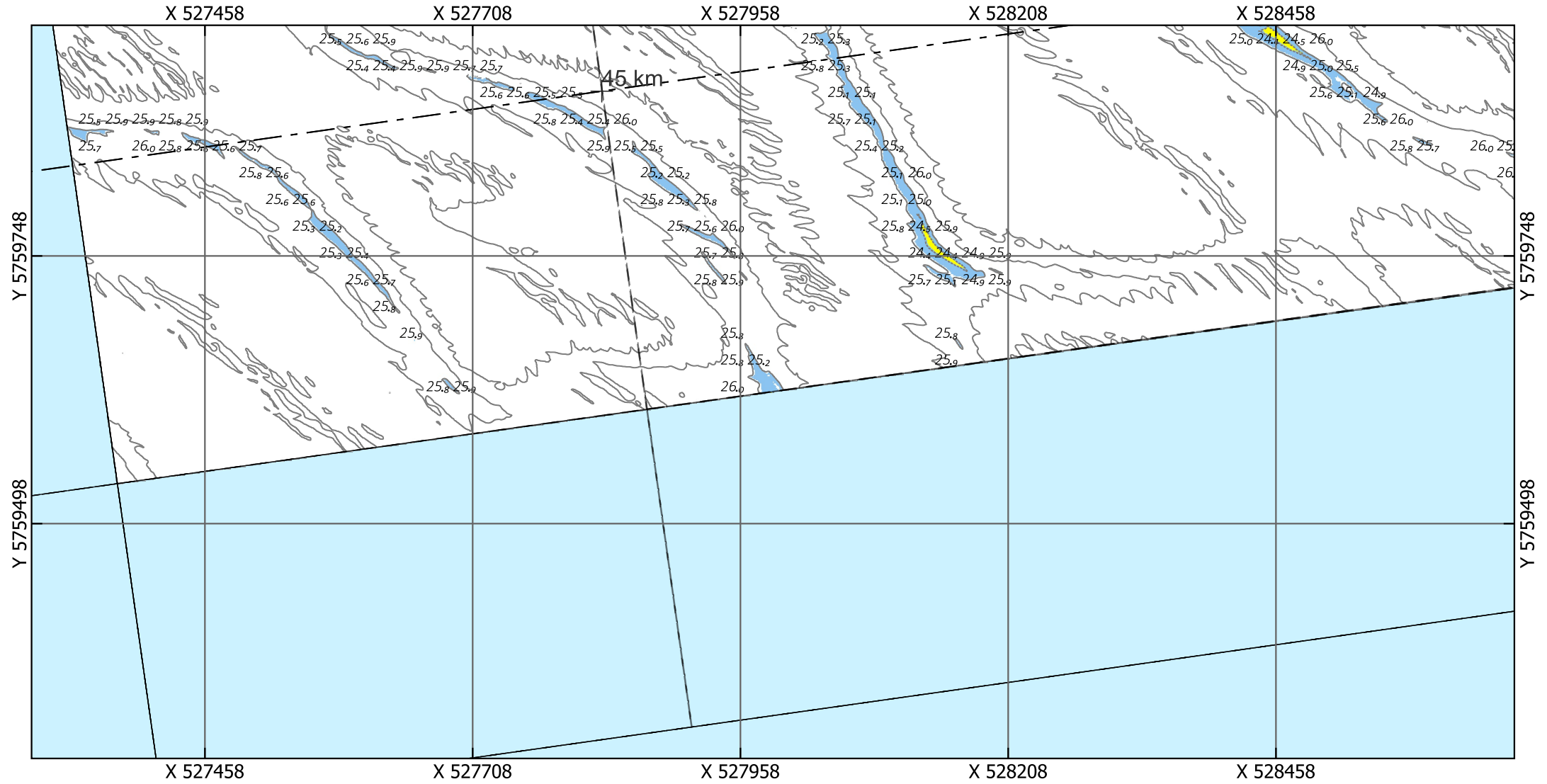

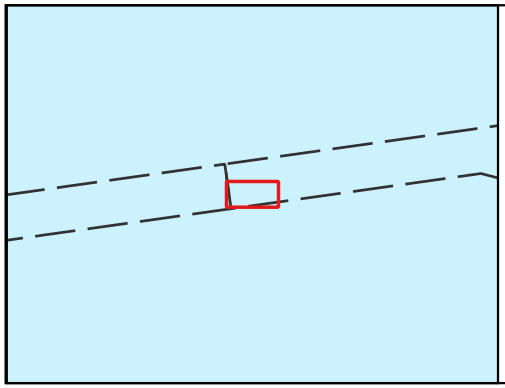

Eurogeul 22,5 - 45,5 km

Locatie 02_2026, situatie 2023

Kaartnummer: 26EGL2122ml1_1_4G_Detailribbelkaart_2van3_R00

PRS projectcode: 26EGL2122ml1_1

Droogste punt: X 527988.5, Y 5759621.5, 25.2m (ETRS89 ALAT)

Schaal: 1:5000

Legenda

Gridcelgrootte is 1x1m gemiddeld

Dieptecijfer (m) is gebaseerd op de minimum diepte in een grid van 25x25m o.b.v. de gemiddelde gridcellen (1x1m)

Contouren
- 24.2 (NGD)
- 25.0 (Aanlegdiepte)
- Overige Contouren

Bodemligging (raster 1x1m)
- <NGD
- NGD - Aanlegdiepte
- Aanlegdiepte + 1m

- KM-markering geul
- Aslijn geul
- Vakken geul

OPDRACHTGEVER:

RWS Zee en Delta

Dir. Netwerk Management
District Zuid
Team Beschikbaarheid
Netw. en Crisisman

OPDRACHTNEMER:

Deep BV Hydrografie & Geofysica
Johan van Hasseltweg 39D
1021 KN Amsterdam

www.deepbv.nl

Aan deze uitgave kunnen geen rechten worden ontleend.

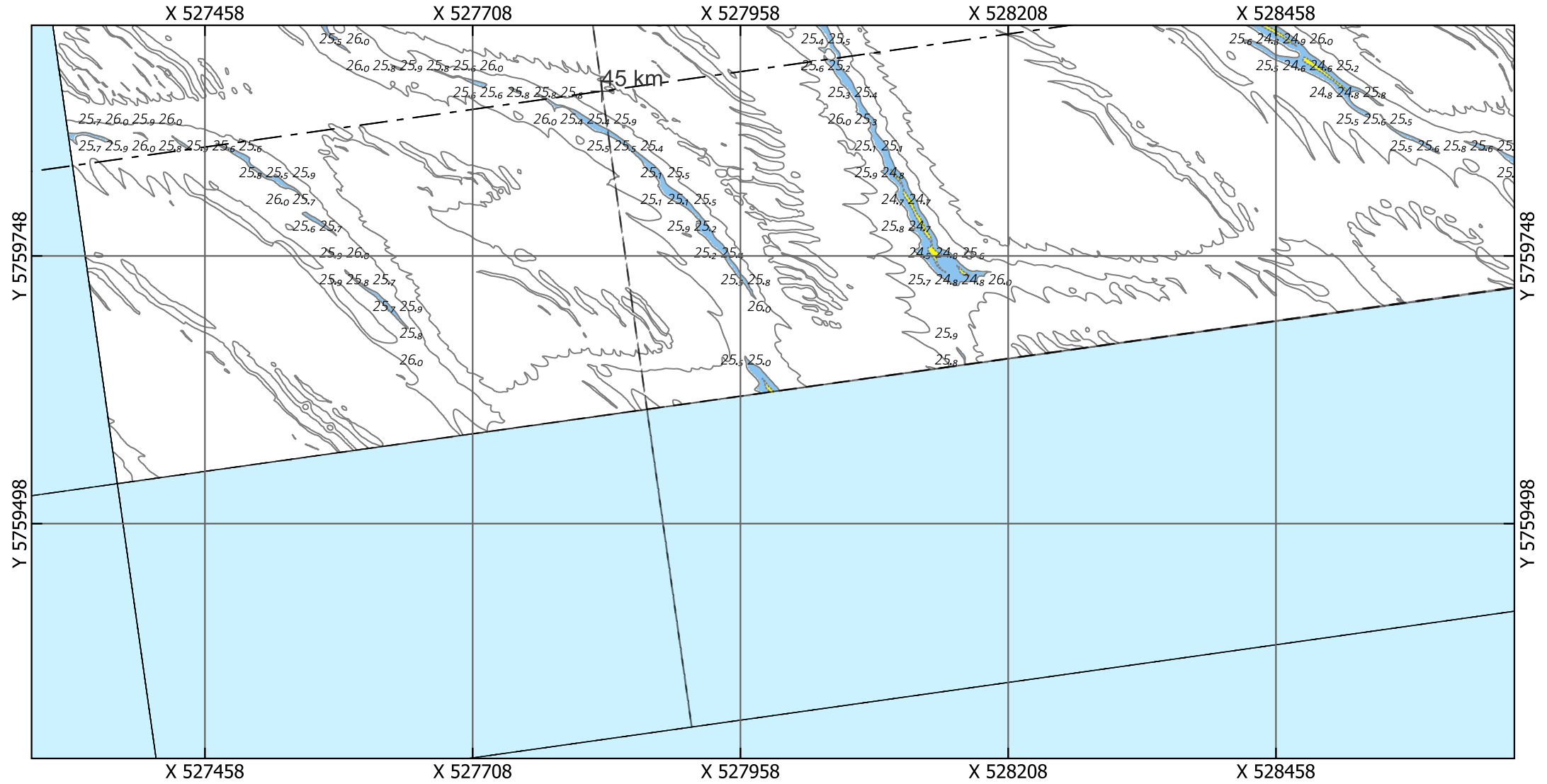

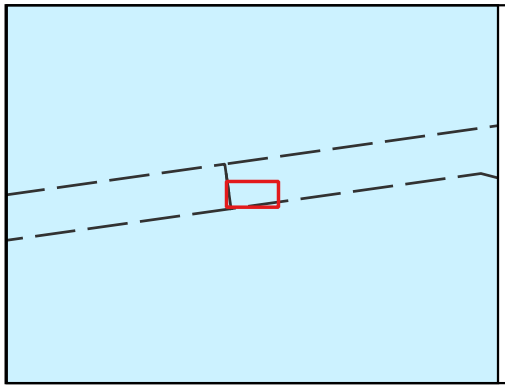

Eurogeul 22,5 - 45,5 km

Locatie 02_2026, situatie 2022

Kaartnummer: 26EGL2122ml1_1_4G_Detailribbelkaart_2van3_R00

PRS projectcode: 26EGL2122ml1_1

Droogste punt: X 527988.5, Y 5759621.5, 24.83m (ETRS89 ALAT) Schaal: 1:5000

Legenda

Gridcelgrootte is 1x1m gemiddeld

Dieptecijfer (m) is gebaseerd op de minimum diepte in een grid van 25x25m o.b.v. de gemiddelde gridcellen (1x1m)

Contouren
- 24.2 (NGD)
- 25.0 (Aanlegdiepte)
- Overige Contouren

Bodemligging (raster 1x1m)
- <NGD
- NGD - Aanlegdiepte
- Aanlegdiepte + 1m

- KM-markering geul
- Aslijn geul
- Vakken geul

OPDRACHTGEVER:

RWS Zee en Delta

Dir. Netwerk Management
District Zuid
Team Beschikbaarheid
Netw. en Crisisman

OPDRACHTNEMER:

Deep BV Hydrografie & Geofysica
Johan van Hasseltweg 39D
1021 KN Amsterdam

www.deepbv.nl

Aan deze uitgave kunnen geen rechten worden ontleend.

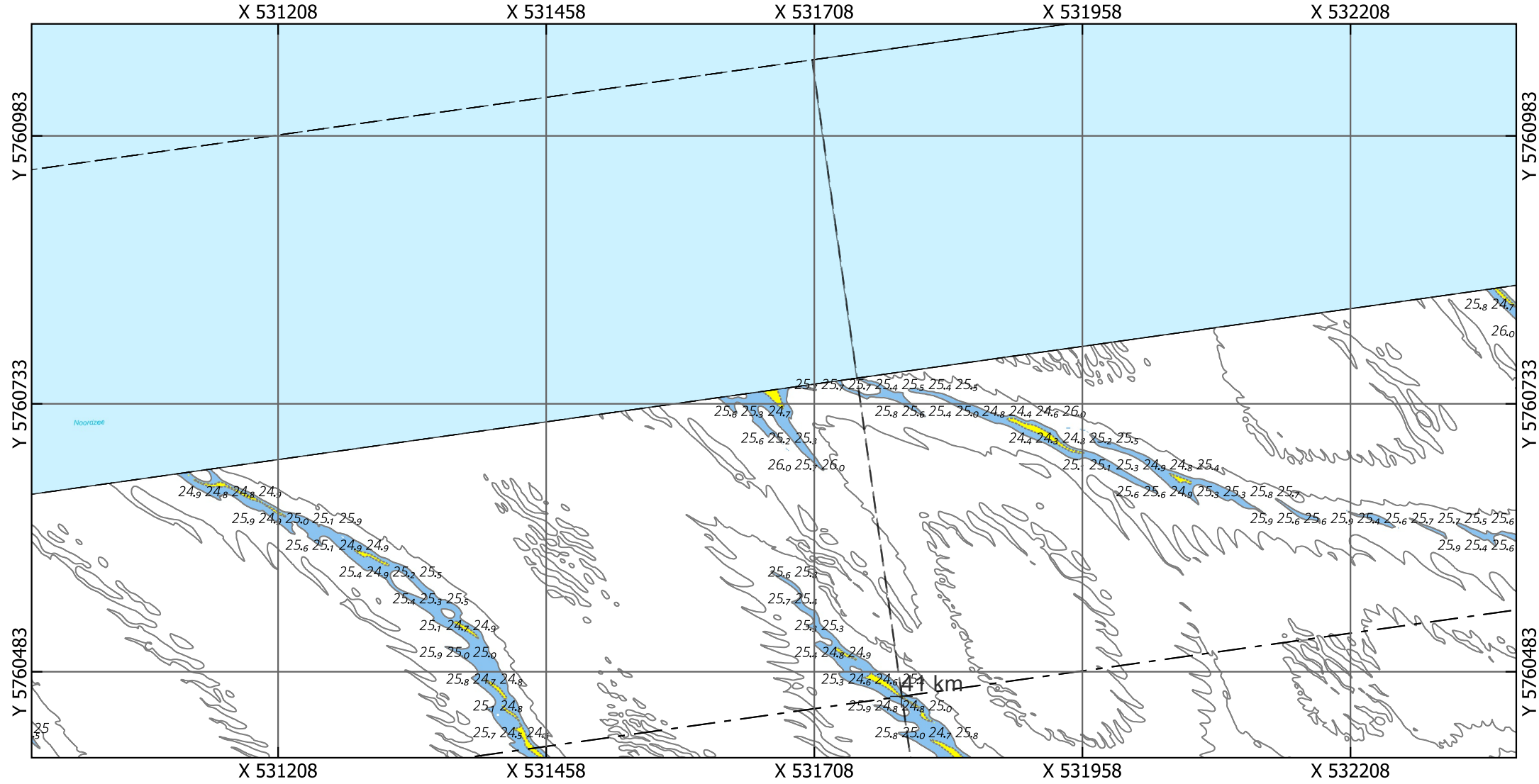

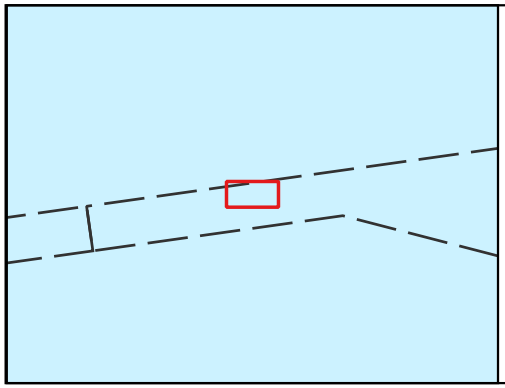

Eurogeul 22,5 - 45,5 km

Locatie 03_2026, situatie 2026

Kaartnummer: 26EGL2122ml1_1_4G_Detailribbelkaart_2van3_R00

PRS projectcode: 26EGL2122ml1_1

Droogste punt: X 531670.5, Y 5760745.5, 24.28m (ETRS89 ALAT) Schaal: 1:5000

Legenda

Gridcelgrootte is 1x1m gemiddeld

Dieptecijfer (m) is gebaseerd op de minimum diepte in een grid van 25x25m o.b.v. de gemiddelde gridcellen (1x1m)

Contouren
- 24.2 (NGD)
- 25.0 (Aanlegdiepte)
- Overige Contouren

Bodemligging (raster 1x1m)
- <NGD
- NGD - Aanlegdiepte
- Aanlegdiepte + 1m

- KM-markering geul
- Aslijn geul
- Vakken geul

OPDRACHTGEVER:

RWS Zee en Delta

Dir. Netwerk Management
District Zuid
Team Beschikbaarheid
Netw. en Crisisman

OPDRACHTNEMER:

Deep BV Hydrografie & Geofysica
Johan van Hasseltweg 39D
1021 KN Amsterdam

www.deepbv.nl

Aan deze uitgave kunnen geen rechten worden ontleend.

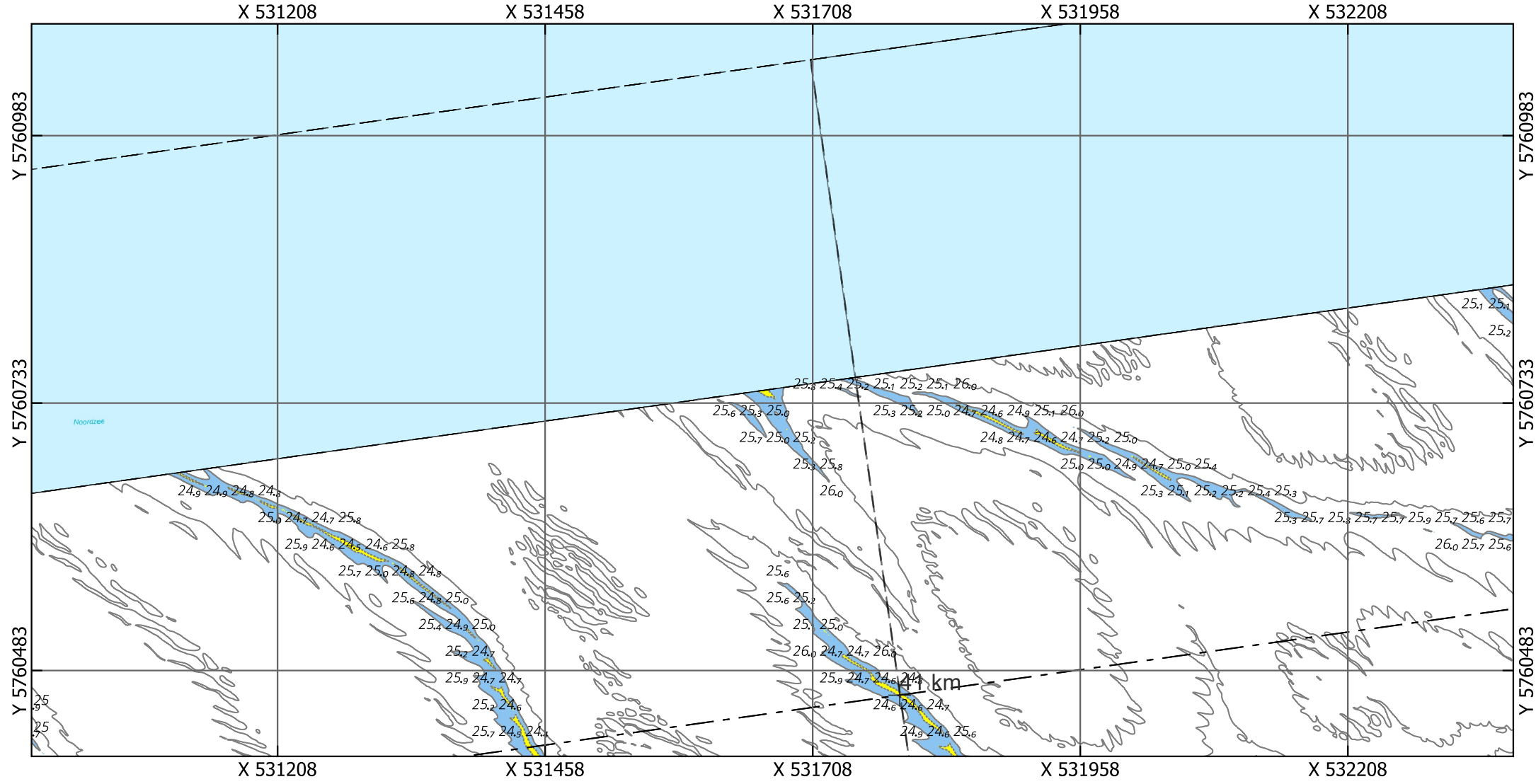

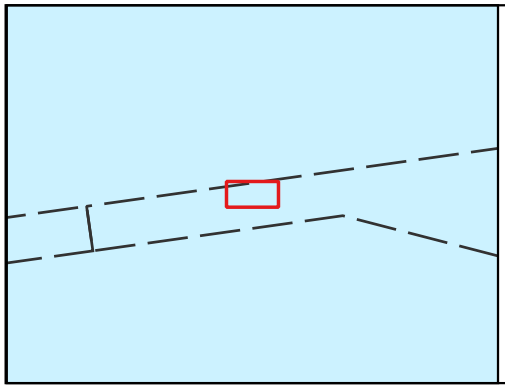

Eurogeul 22,5 - 45,5 km

Locatie 03_2026, situatie 2025

Kaartnummer: 26EGL2122ml1_1_4G_Detailribbelkaart_2van3_R00

PRS projectcode: 26EGL2122ml1_1

Droogste punt: X 531670.5, Y 5760745.5, 25.31m (ETRS89 ALAT) Schaal: 1:5000

Legenda

Gridcelgrootte is 1x1m gemiddeld

Dieptecijfer (m) is gebaseerd op de minimum diepte in een grid van 25x25m o.b.v. de gemiddelde gridcellen (1x1m)

Contouren
- 24.2 (NGD)
- 25.0 (Aanlegdiepte)
- Overige Contouren

Bodemligging (raster 1x1m)
- <NGD
- NGD - Aanlegdiepte
- Aanlegdiepte + 1m

- KM-markering geul
- Aslijn geul
- Vakken geul

OPDRACHTGEVER:

RWS Zee en Delta

Dir. Netwerk Management
District Zuid
Team Beschikbaarheid
Netw. en Crisisman

OPDRACHTNEMER:

Deep BV Hydrografie & Geofysica
Johan van Hasseltweg 39D
1021 KN Amsterdam

www.deepbv.nl

Aan deze uitgave kunnen geen rechten worden ontleend.

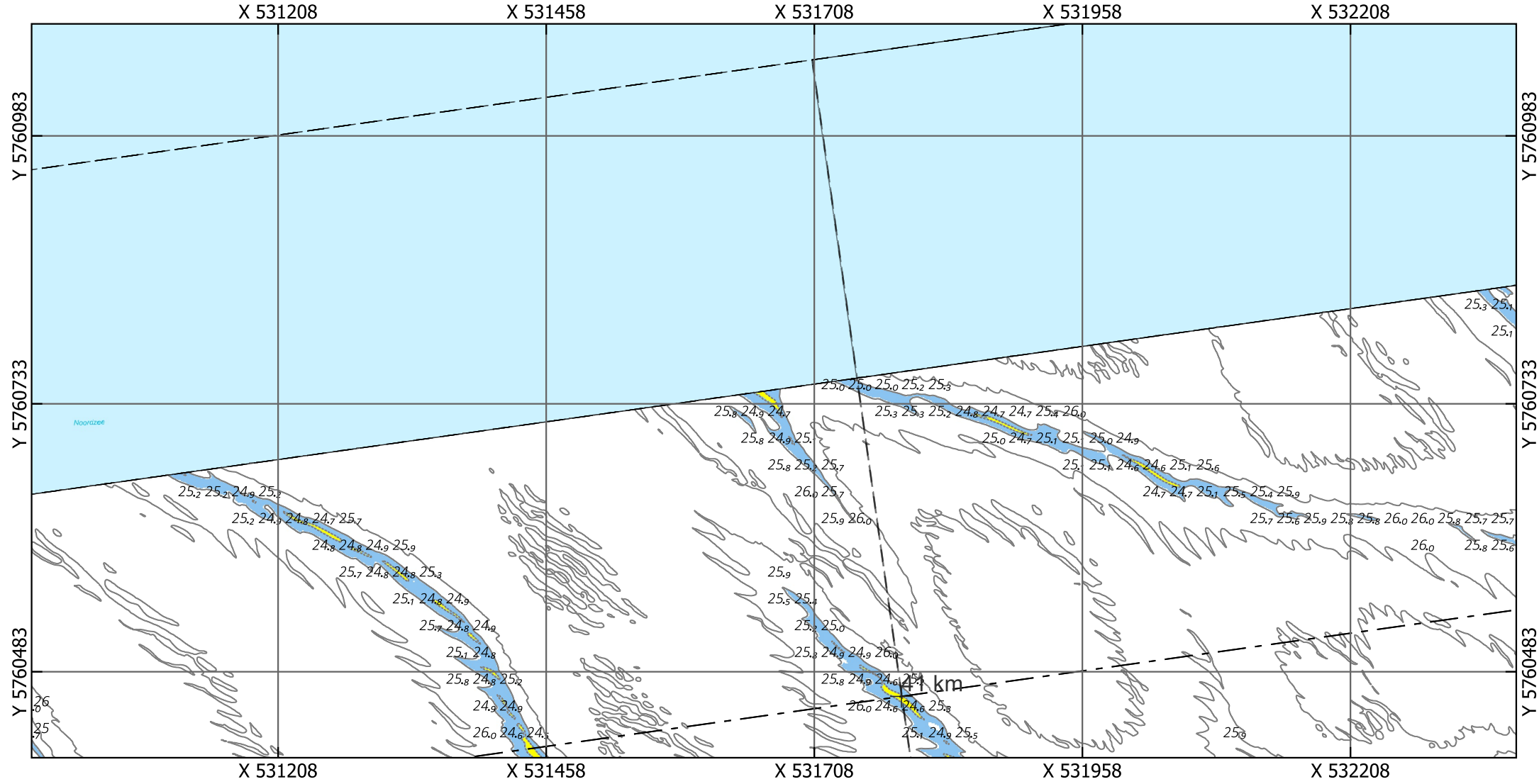

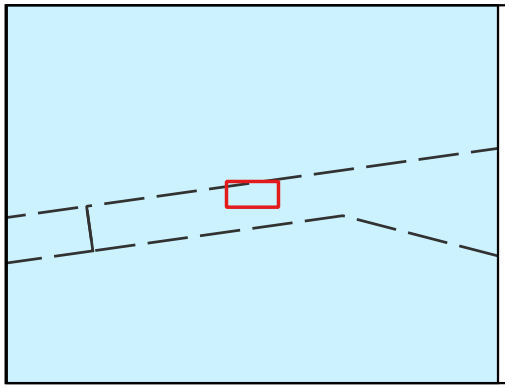

Eurogeul 22,5 - 45,5 km

Locatie 03_2026, situatie 2024

Kaartnummer: 26EGL2122ml1_1_4G_Detailribbelkaart_2van3_R00

PRS projectcode: 26EGL2122ml1_1

Droogste punt: X 531670.5, Y 5760745.5, 25.45m (ETRS89 ALAT) Schaal: 1:5000

Legenda

Gridcelgrootte is 1x1m gemiddeld

Dieptecijfer (m) is gebaseerd op de minimum diepte in een grid van 25x25m o.b.v. de gemiddelde gridcellen (1x1m)

Contouren
- 24.2 (NGD)
- 25.0 (Aanlegdiepte)
- Overige Contouren

Bodemligging (raster 1x1m)
- <NGD
- NGD - Aanlegdiepte
- Aanlegdiepte + 1m

- KM-markering geul
- Aslijn geul
- Vakken geul

OPDRACHTGEVER:

RWS Zee en Delta

Dir. Netwerk Management
District Zuid
Team Beschikbaarheid
Netw. en Crisisman

OPDRACHTNEMER:

Deep BV Hydrografie & Geofysica
Johan van Hasseltweg 39D
1021 KN Amsterdam

www.deepbv.nl

Aan deze uitgave kunnen geen rechten worden ontleend.

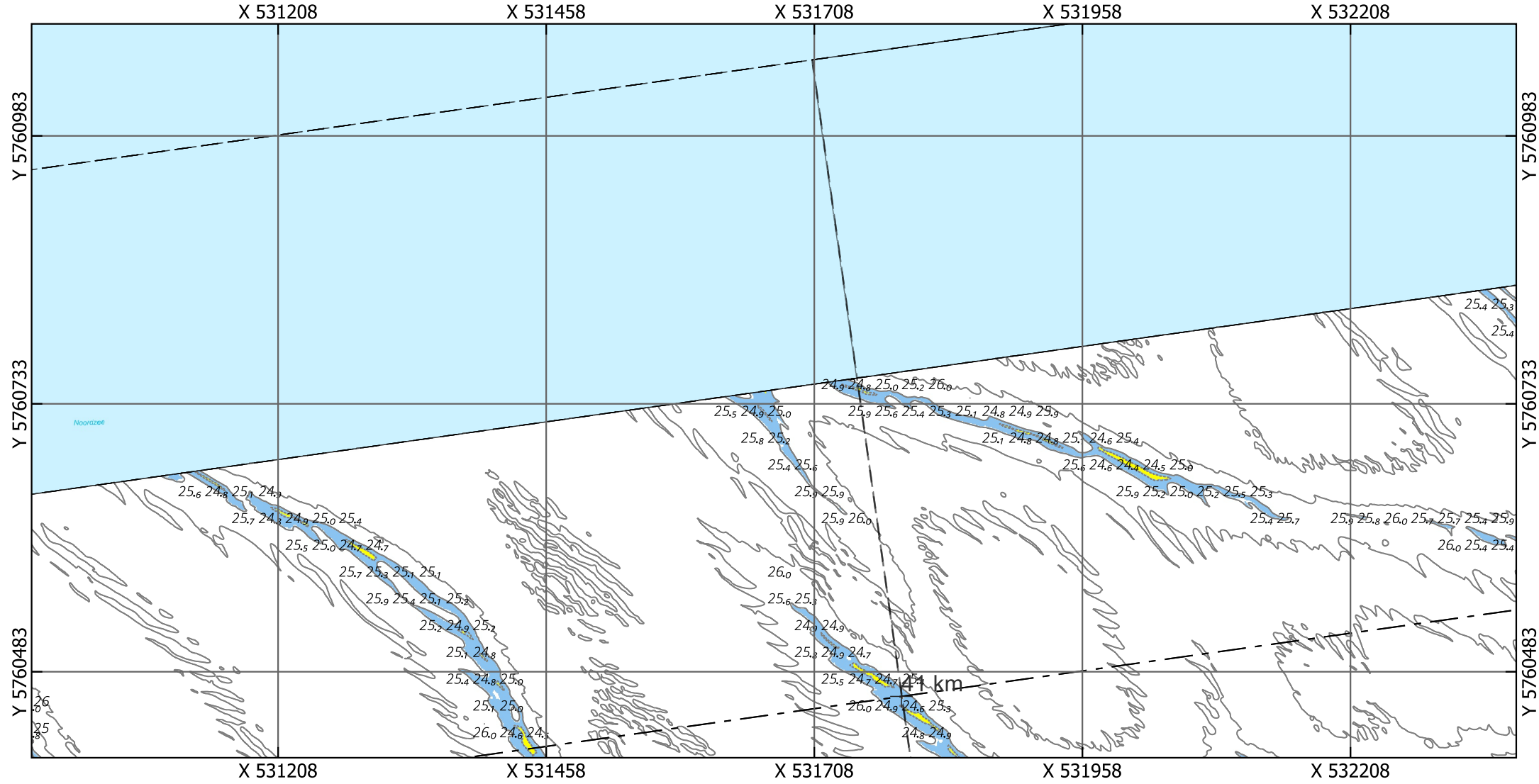

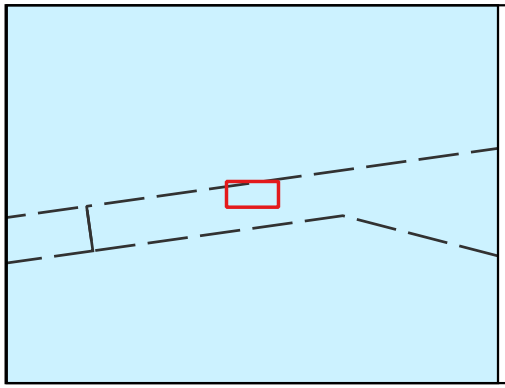

Eurogeul 22,5 - 45,5 km

Locatie 03_2026, situatie 2023

Kaartnummer: 26EGL2122ml1_1_4G_Detailribbelkaart_2van3_R00

PRS projectcode: 26EGL2122ml1_1

Droogste punt: X 531670.5, Y 5760745.5, 26.2m (ETRS89 ALAT)

Schaal: 1:5000

Legenda

Gridcelgrootte is 1x1m gemiddeld

Dieptecijfer (m) is gebaseerd op de minimum diepte in een grid van 25x25m o.b.v. de gemiddelde gridcellen (1x1m)

Contouren
- 24.2 (NGD)
- 25.0 (Aanlegdiepte)
- Overige Contouren

Bodemligging (raster 1x1m)
- <NGD
- NGD - Aanlegdiepte
- Aanlegdiepte + 1m

- KM-markering geul
- Aslijn geul
- Vakken geul

OPDRACHTGEVER:

RWS Zee en Delta

Dir. Netwerk Management
District Zuid
Team Beschikbaarheid
Netw. en Crisisman

OPDRACHTNEMER:

Deep BV Hydrografie & Geofysica
Johan van Hasseltweg 39D
1021 KN Amsterdam

www.deepbv.nl

Aan deze uitgave kunnen geen rechten worden ontleend.

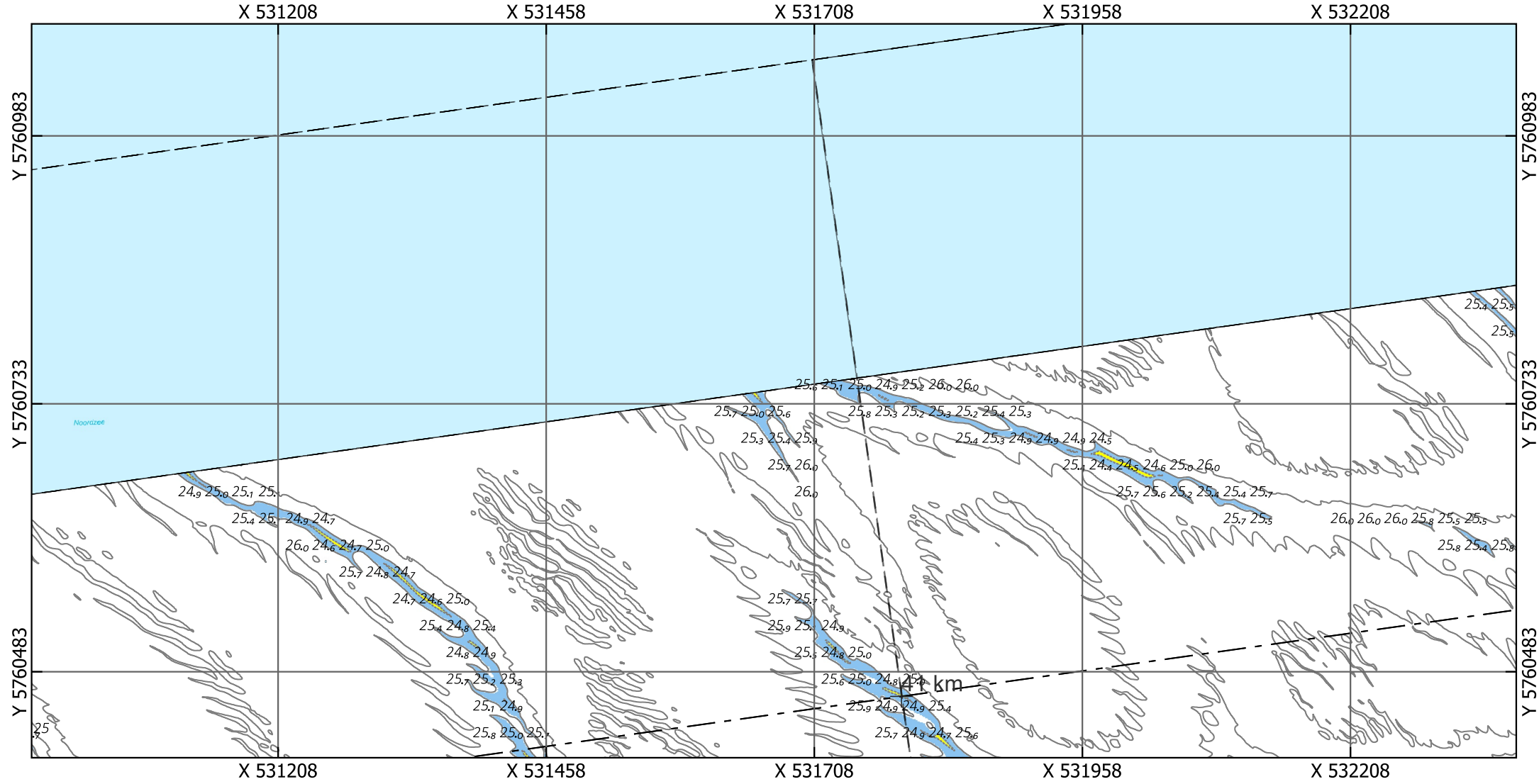

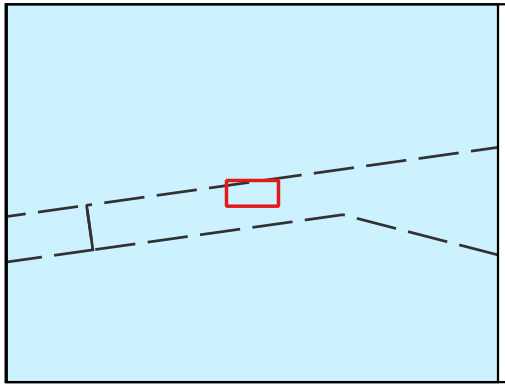

Eurogeul 22,5 - 45,5 km

Locatie 03_2026, situatie 2022

Kaartnummer: 26EGL2122ml1_1_4G_Detailribbelkaart_2van3_R00

PRS projectcode: 26EGL2122ml1_1

Droogste punt: X 531670.5, Y 5760745.5, 26.12m (ETRS89 ALAT) Schaal: 1:5000

Legenda

Gridcelgrootte is 1x1m gemiddeld

Dieptecijfer (m) is gebaseerd op de minimum diepte in een grid van 25x25m o.b.v. de gemiddelde gridcellen (1x1m)

Contouren
- 24.2 (NGD)
- 25.0 (Aanlegdiepte)
- Overige Contouren

Bodemligging (raster 1x1m)
- <NGD
- NGD - Aanlegdiepte
- Aanlegdiepte + 1m

- KM-markering geul
- Aslijn geul
- Vakken geul

OPDRACHTGEVER:

RWS Zee en Delta

Dir. Netwerk Management
District Zuid
Team Beschikbaarheid
Netw. en Crisisman

OPDRACHTNEMER:

Deep BV Hydrografie & Geofysica
Johan van Hasseltweg 39D
1021 KN Amsterdam

www.deepbv.nl

Aan deze uitgave kunnen geen rechten worden ontleend.

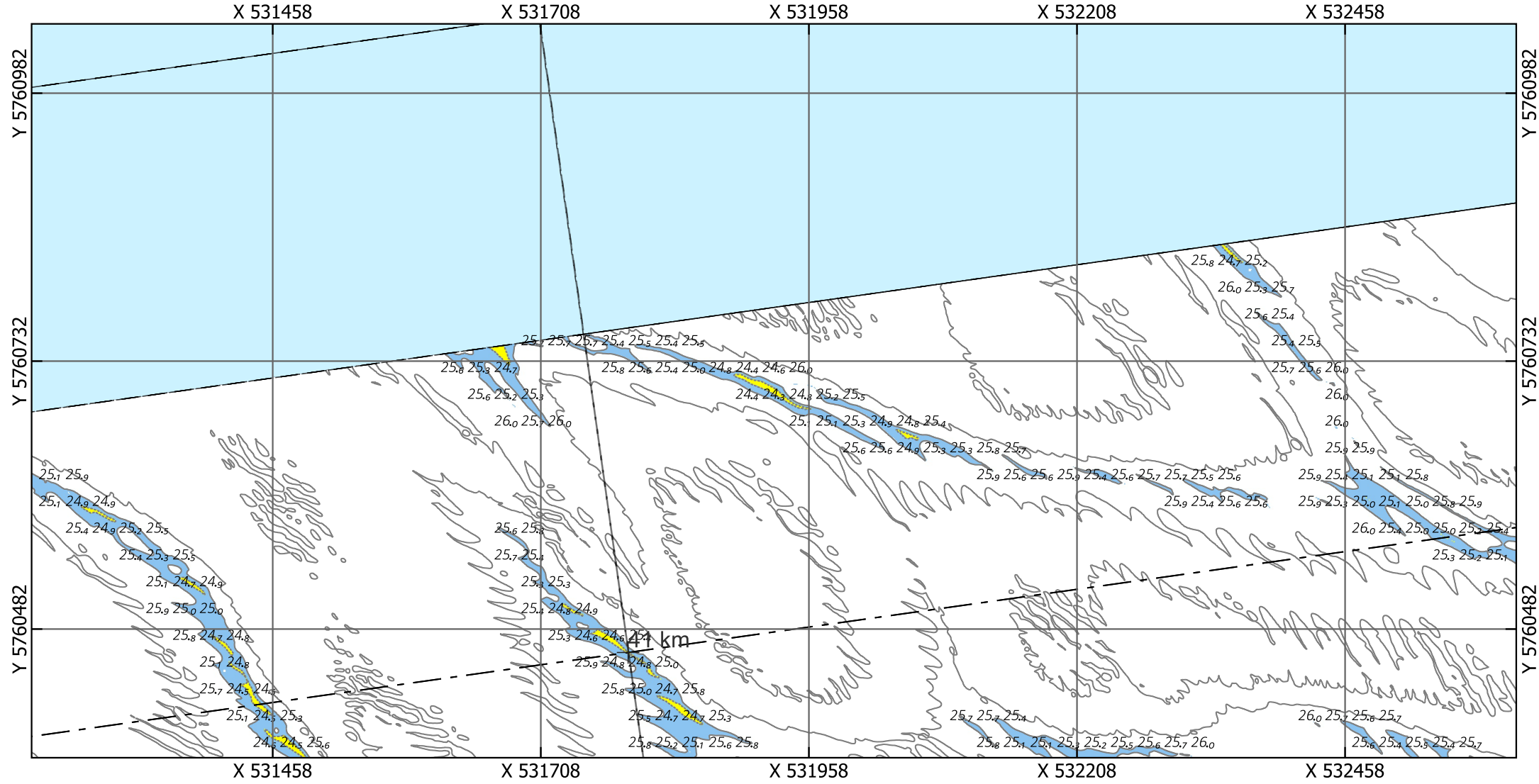

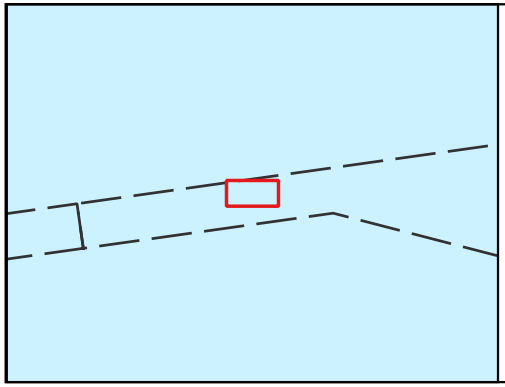

Eurogeul 22,5 - 45,5 km

Locatie 04_2026, situatie 2026

Kaartnummer: 26EGL2122ml1_1_4G_Detailribbelkaart_2van3_R00

PRS projectcode: 26EGL2122ml1_1

Droogste punt: X 531925.5, Y 5760704.5, 24.34m (ETRS89 ALAT) Schaal: 1:5000

Legenda

Gridcelgrootte is 1x1m gemiddeld

Dieptecijfer (m) is gebaseerd op de minimum diepte in een grid van 25x25m o.b.v. de gemiddelde gridcellen (1x1m)

Contouren
- 24.2 (NGD)
- 25.0 (Aanlegdiepte)
- Overige Contouren

Bodemligging (raster 1x1m)
- <NGD
- NGD - Aanlegdiepte
- Aanlegdiepte + 1m

- KM-markering geul
- Aslijn geul
- Vakken geul

OPDRACHTGEVER:

RWS Zee en Delta

Dir. Netwerk Management
District Zuid
Team Beschikbaarheid
Netw. en Crisisman

OPDRACHTNEMER:

Deep BV Hydrografie & Geofysica
Johan van Hasseltweg 39D
1021 KN Amsterdam

www.deepbv.nl

Aan deze uitgave kunnen geen rechten worden ontleend.

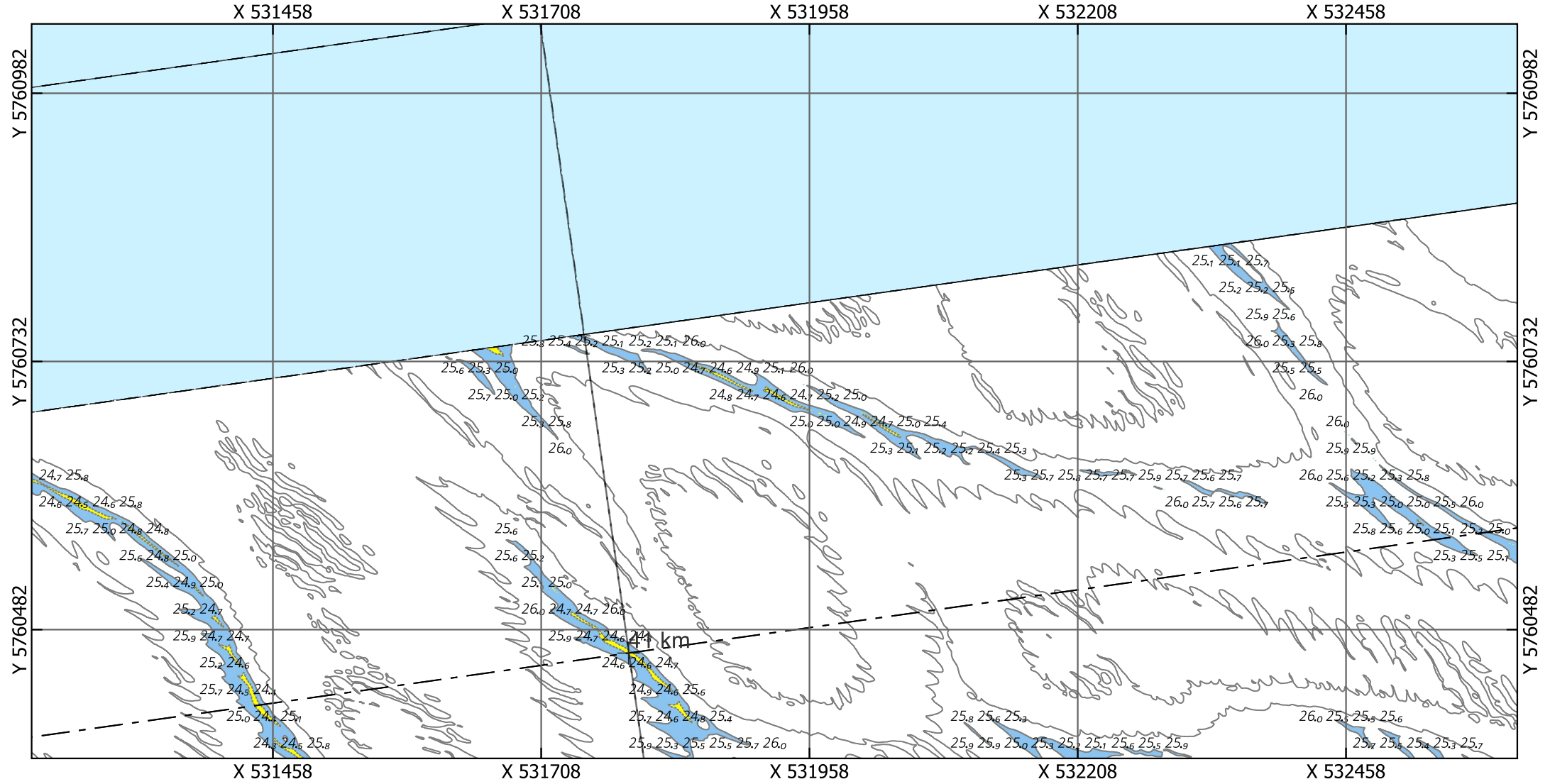

Eurogeul 22,5 - 45,5 km

Locatie 04_2026, situatie 2025

Kaartnummer: 26EGL2122ml1_1_4G_Detailribbelkaart_2van3_R00

PRS projectcode: 26EGL2122ml1_1

Droogste punt: X 531925.5, Y 5760704.5, 25.35m (ETRS89 ALAT) Schaal: 1:5000

Legenda

Gridcelgrootte is 1x1m gemiddeld

Dieptecijfer (m) is gebaseerd op de minimum diepte in een grid van 25x25m o.b.v. de gemiddelde gridcellen (1x1m)

Contouren
- 24.2 (NGD)
- 25.0 (Aanlegdiepte)
- Overige Contouren

Bodemligging (raster 1x1m)
- <NGD
- NGD - Aanlegdiepte
- Aanlegdiepte + 1m

- KM-markering geul
- Aslijn geul
- Vakken geul

OPDRACHTGEVER:

RWS Zee en Delta

Dir. Netwerk Management
District Zuid
Team Beschikbaarheid
Netw. en Crisisman

OPDRACHTNEMER:

Deep BV Hydrografie & Geofysica
Johan van Hasseltweg 39D
1021 KN Amsterdam

www.deepbv.nl

Aan deze uitgave kunnen geen rechten worden ontleend.

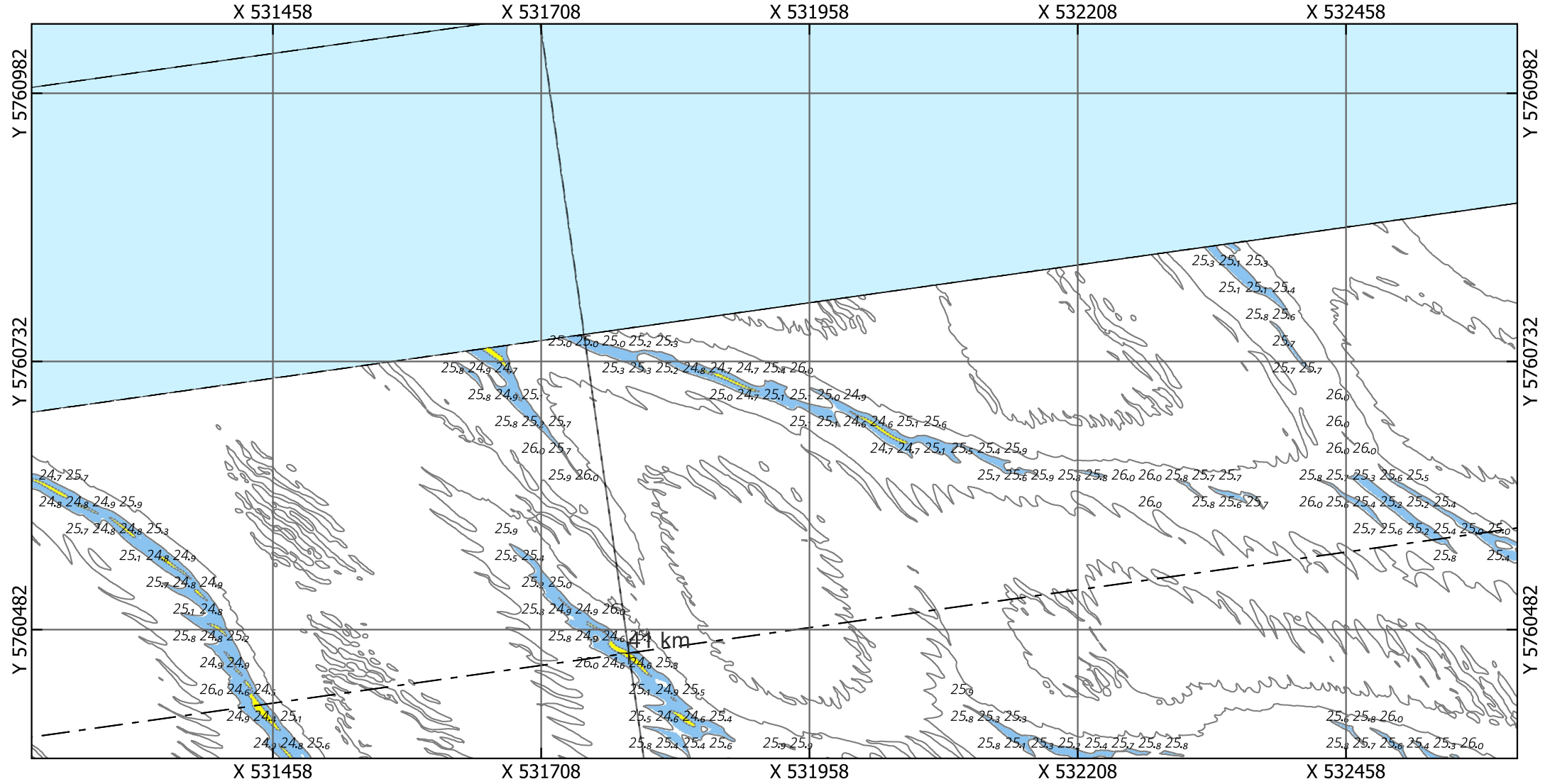

Eurogeul 22,5 - 45,5 km

Locatie 04_2026, situatie 2024

Kaartnummer: 26EGL2122ml1_1_4G_Detailribbelkaart_2van3_R00

PRS projectcode: 26EGL2122ml1_1

Droogste punt: X 531925.5, Y 5760704.5, 25.25m (ETRS89 ALAT) Schaal: 1:5000

Legenda

Gridcelgrootte is 1x1m gemiddeld

Dieptecijfer (m) is gebaseerd op de minimum diepte in een grid van 25x25m o.b.v. de gemiddelde gridcellen (1x1m)

Contouren
- 24.2 (NGD)
- 25.0 (Aanlegdiepte)
- Overige Contouren

Bodemligging (raster 1x1m)
- <NGD
- NGD - Aanlegdiepte
- Aanlegdiepte + 1m

- KM-markering geul
- Aslijn geul
- Vakken geul

OPDRACHTGEVER:

RWS Zee en Delta

Dir. Netwerk Management
District Zuid
Team Beschikbaarheid
Netw. en Crisisman

OPDRACHTNEMER:

Deep BV Hydrografie & Geofysica
Johan van Hasseltweg 39D
1021 KN Amsterdam

www.deepbv.nl

Aan deze uitgave kunnen geen rechten worden ontleend.

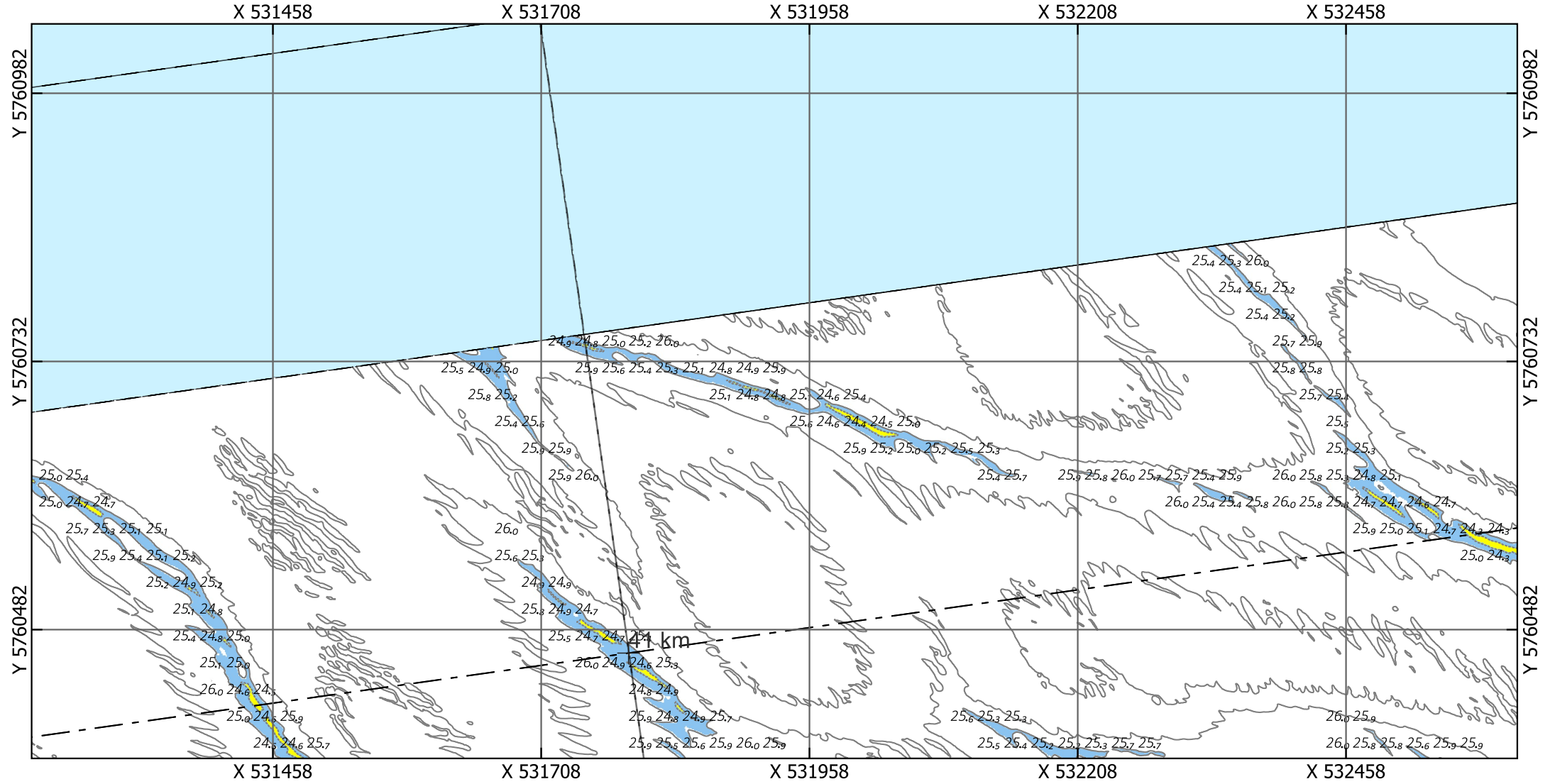

Eurogeul 22,5 - 45,5 km

Locatie 04_2026, situatie 2023

Kaartnummer: 26EGL2122ml1_1_4G_Detailribbelkaart_2van3_R00

PRS projectcode: 26EGL2122ml1_1

Droogste punt: X 531925.5, Y 5760704.5, 26.17m (ETRS89 ALAT) Schaal: 1:5000

Legenda

Gridcelgrootte is 1x1m gemiddeld

Dieptecijfer (m) is gebaseerd op de minimum diepte in een grid van 25x25m o.b.v. de gemiddelde gridcellen (1x1m)

Contouren
- 24.2 (NGD)
- 25.0 (Aanlegdiepte)
- Overige Contouren

Bodemligging (raster 1x1m)
- <NGD
- NGD - Aanlegdiepte
- Aanlegdiepte + 1m

- KM-markering geul
- Aslijn geul
- Vakken geul

OPDRACHTGEVER:

RWS Zee en Delta

Dir. Netwerk Management
District Zuid
Team Beschikbaarheid
Netw. en Crisisman

OPDRACHTNEMER:

Deep BV Hydrografie & Geofysica
Johan van Hasseltweg 39D
1021 KN Amsterdam

www.deepbv.nl

Aan deze uitgave kunnen geen rechten worden ontleend.

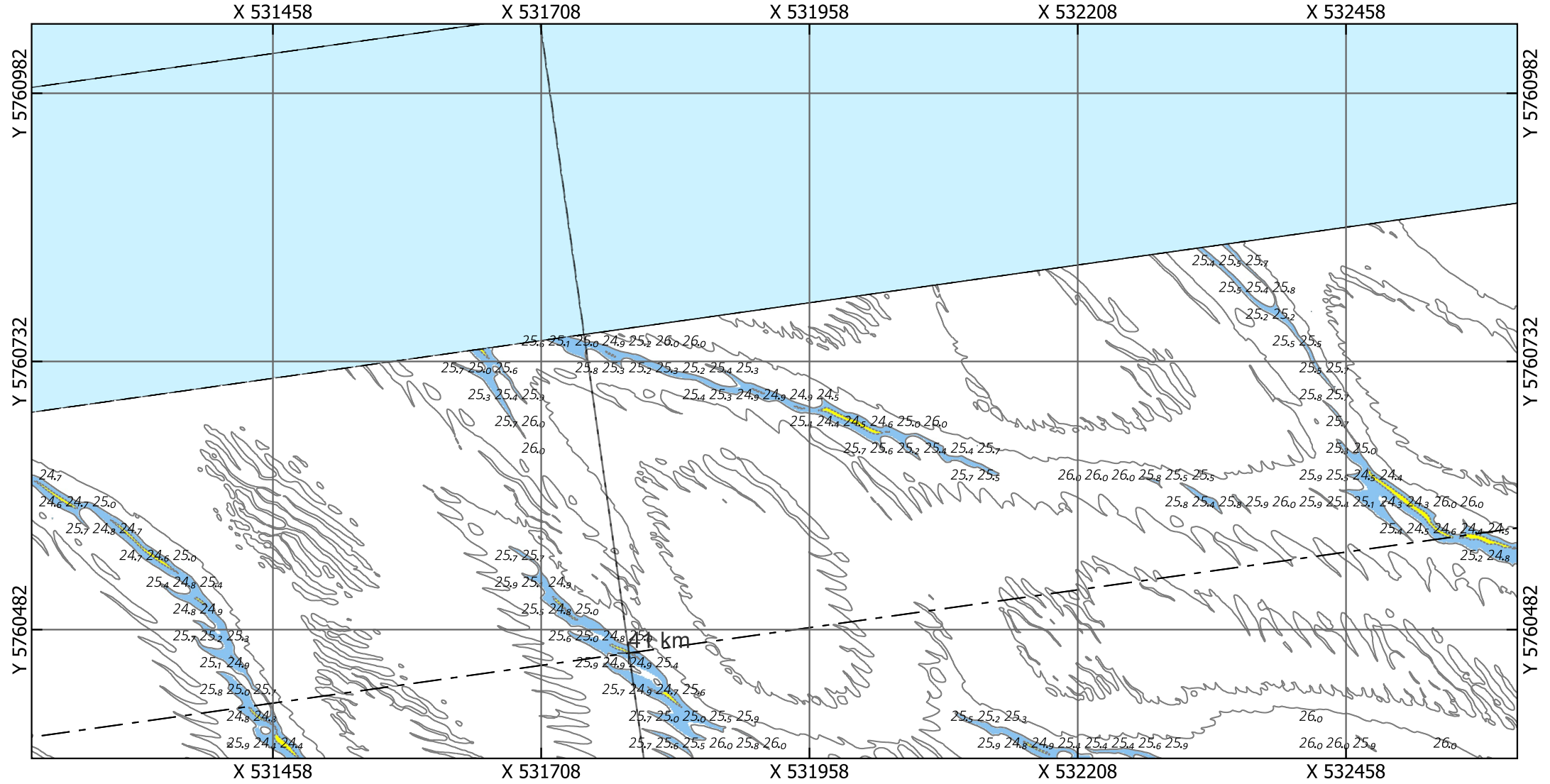

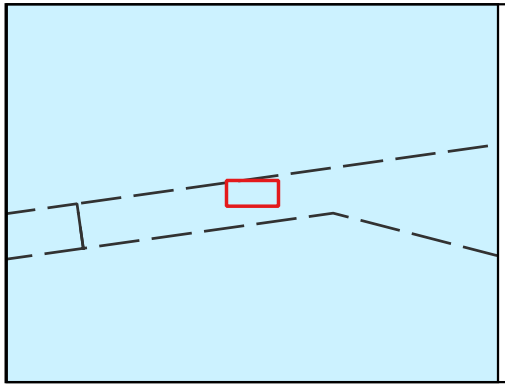

Eurogeul 22,5 - 45,5 km

Locatie 04_2026, situatie 2022

Kaartnummer: 26EGL2122ml1_1_4G_Detailribbelkaart_2van3_R00

PRS projectcode: 26EGL2122ml1_1

Droogste punt: X 531925.5, Y 5760704.5, 26.21m (ETRS89 ALAT) Schaal: 1:5000

Legenda

Gridcelgrootte is 1x1m gemiddeld

Dieptecijfer (m) is gebaseerd op de minimum diepte in een grid van 25x25m o.b.v. de gemiddelde gridcellen (1x1m)

Contouren
- 24.2 (NGD)
- 25.0 (Aanlegdiepte)
- Overige Contouren

Bodemligging (raster 1x1m)
- <NGD
- NGD - Aanlegdiepte
- Aanlegdiepte + 1m

- KM-markering geul
- Aslijn geul
- Vakken geul

OPDRACHTGEVER:

RWS Zee en Delta

Dir. Netwerk Management
District Zuid
Team Beschikbaarheid
Netw. en Crisisman

OPDRACHTNEMER:

Deep BV Hydrografie & Geofysica
Johan van Hasseltweg 39D
1021 KN Amsterdam

www.deepbv.nl

Aan deze uitgave kunnen geen rechten worden ontleend.

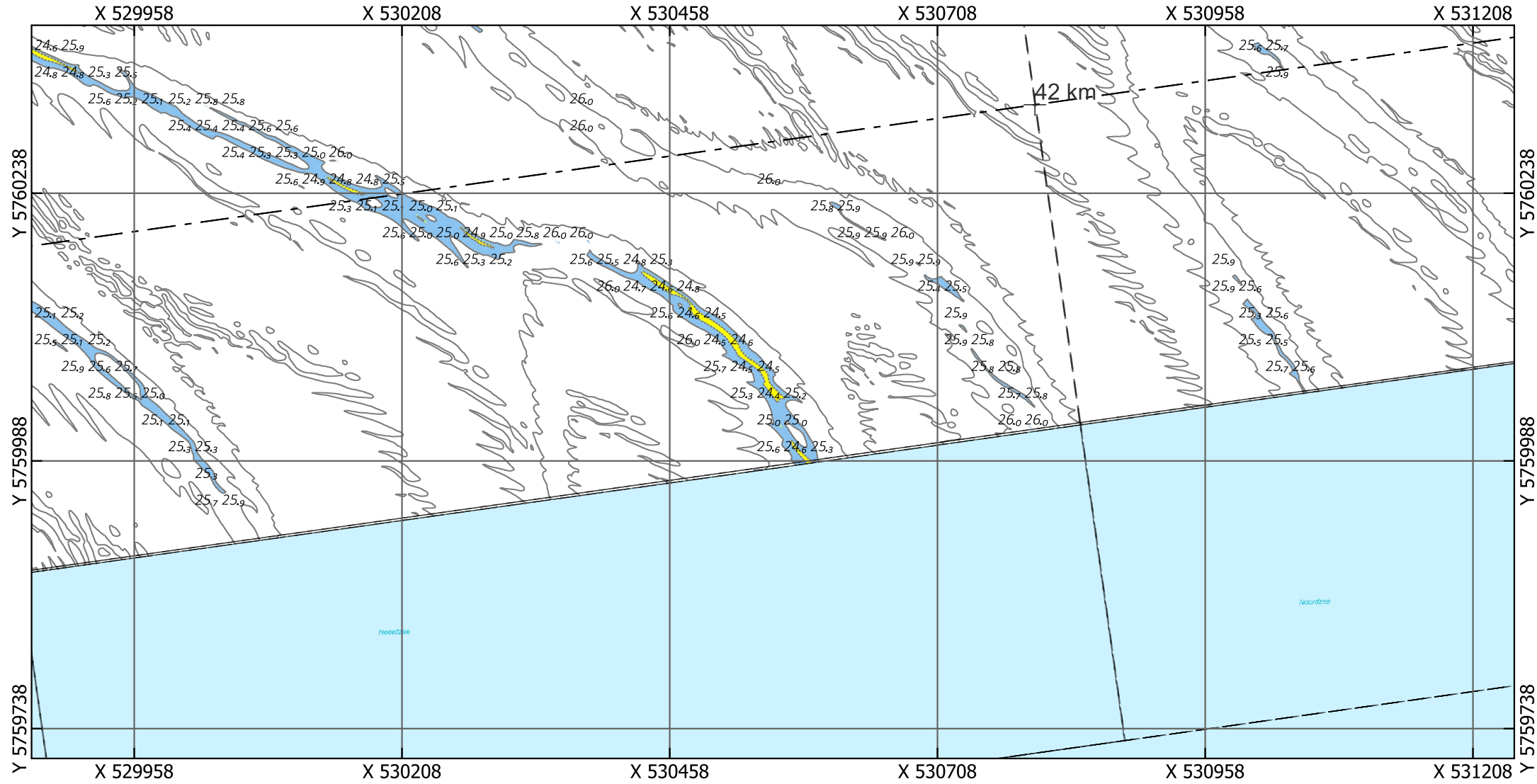

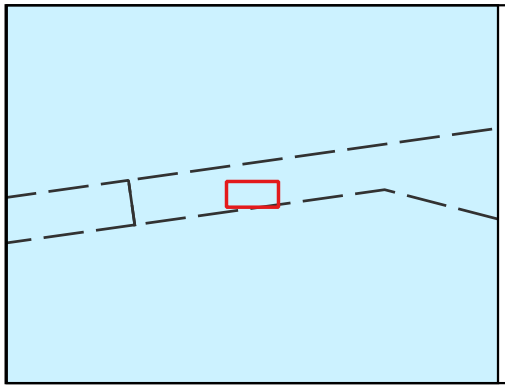

Eurogeul 22,5 - 45,5 km

Locatie 05_2026, situatie 2026

Kaartnummer: 26EGL2122ml1_1_4G_Detailribbelkaart_2van3_R00

PRS projectcode: 26EGL2122ml1_1

Droogste punt: X 530554.5, Y 5760052.5, 24.37m (ETRS89 ALAT) Schaal: 1:5000

Legenda

Gridcelgrootte is 1x1m gemiddeld

Dieptecijfer (m) is gebaseerd op de minimum diepte in een grid van 25x25m o.b.v. de gemiddelde gridcellen (1x1m)

Contouren
- 24.2 (NGD)
- 25.0 (Aanlegdiepte)
- Overige Contouren

Bodemligging (raster 1x1m)
- <NGD
- NGD - Aanlegdiepte
- Aanlegdiepte + 1m

- KM-markering geul
- Aslijn geul
- Vakken geul

OPDRACHTGEVER:

RWS Zee en Delta

Dir. Netwerk Management
District Zuid
Team Beschikbaarheid
Netw. en Crisisman

OPDRACHTNEMER:

Deep BV Hydrografie & Geofysica
Johan van Hasseltweg 39D
1021 KN Amsterdam

www.deepbv.nl

Aan deze uitgave kunnen geen rechten worden ontleend.

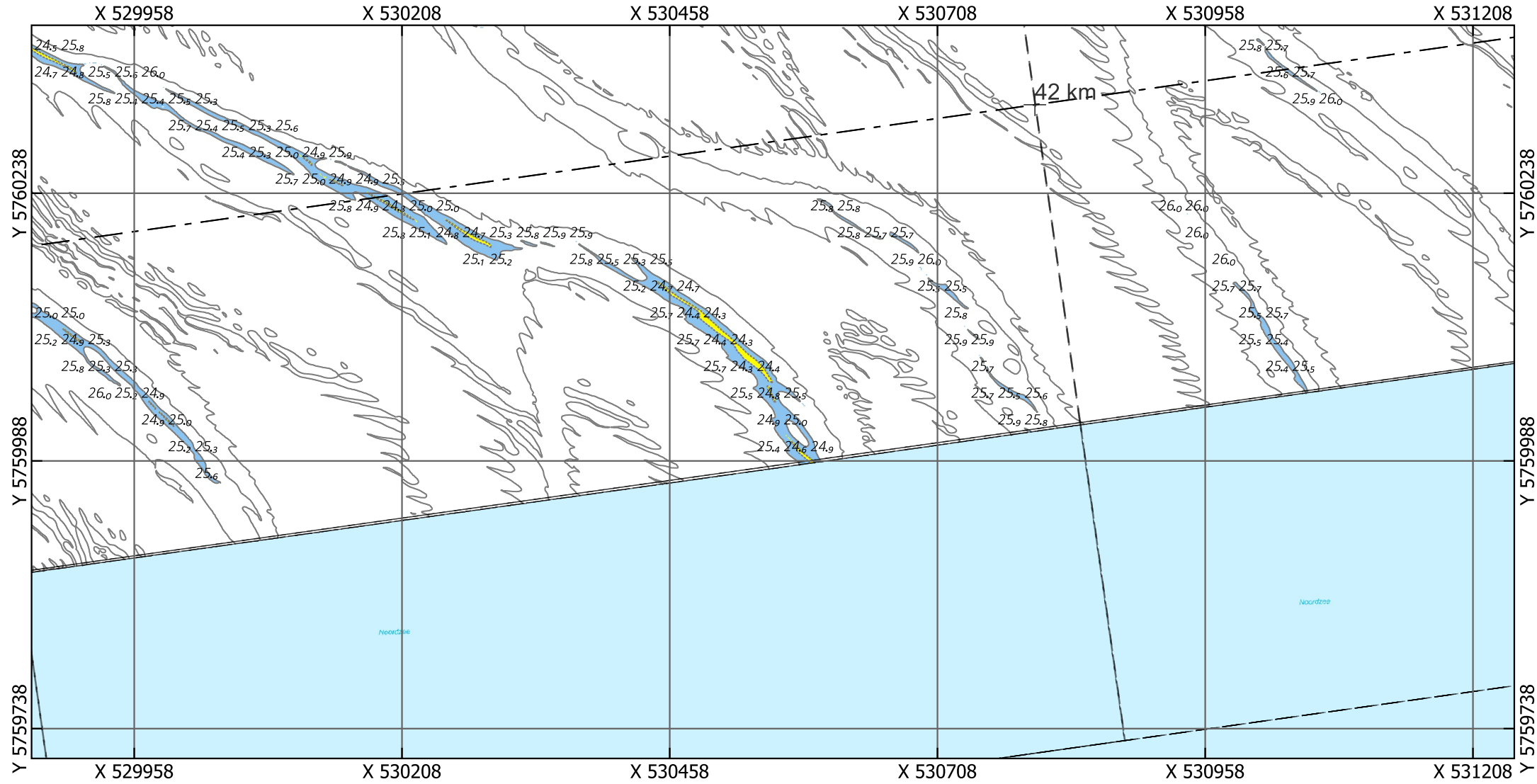

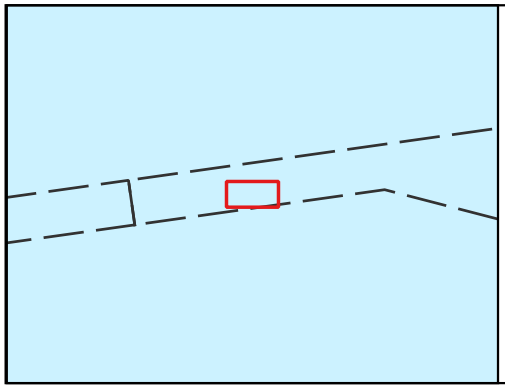

Eurogeul 22,5 - 45,5 km

Locatie 05_2026, situatie 2025

Kaartnummer: 26EGL2122ml1_1_4G_Detailribbelkaart_2van3_R00

PRS projectcode: 26EGL2122ml1_1

Droogste punt: X 530554.5, Y 5760052.5, 25.43m (ETRS89 ALAT) Schaal: 1:5000

Legenda

Gridcelgrootte is 1x1m gemiddeld

Dieptecijfer (m) is gebaseerd op de minimum diepte in een grid van 25x25m o.b.v. de gemiddelde gridcellen (1x1m)

Contouren
- 24.2 (NGD)
- 25.0 (Aanlegdiepte)
- Overige Contouren

Bodemligging (raster 1x1m)
- <NGD
- NGD - Aanlegdiepte
- Aanlegdiepte + 1m

- KM-markering geul
- Aslijn geul
- Vakken geul

OPDRACHTGEVER:

RWS Zee en Delta

Dir. Netwerk Management
District Zuid
Team Beschikbaarheid
Netw. en Crisisman

OPDRACHTNEMER:

Deep BV Hydrografie & Geofysica
Johan van Hasseltweg 39D
1021 KN Amsterdam

www.deepbv.nl

Aan deze uitgave kunnen geen rechten worden ontleend.

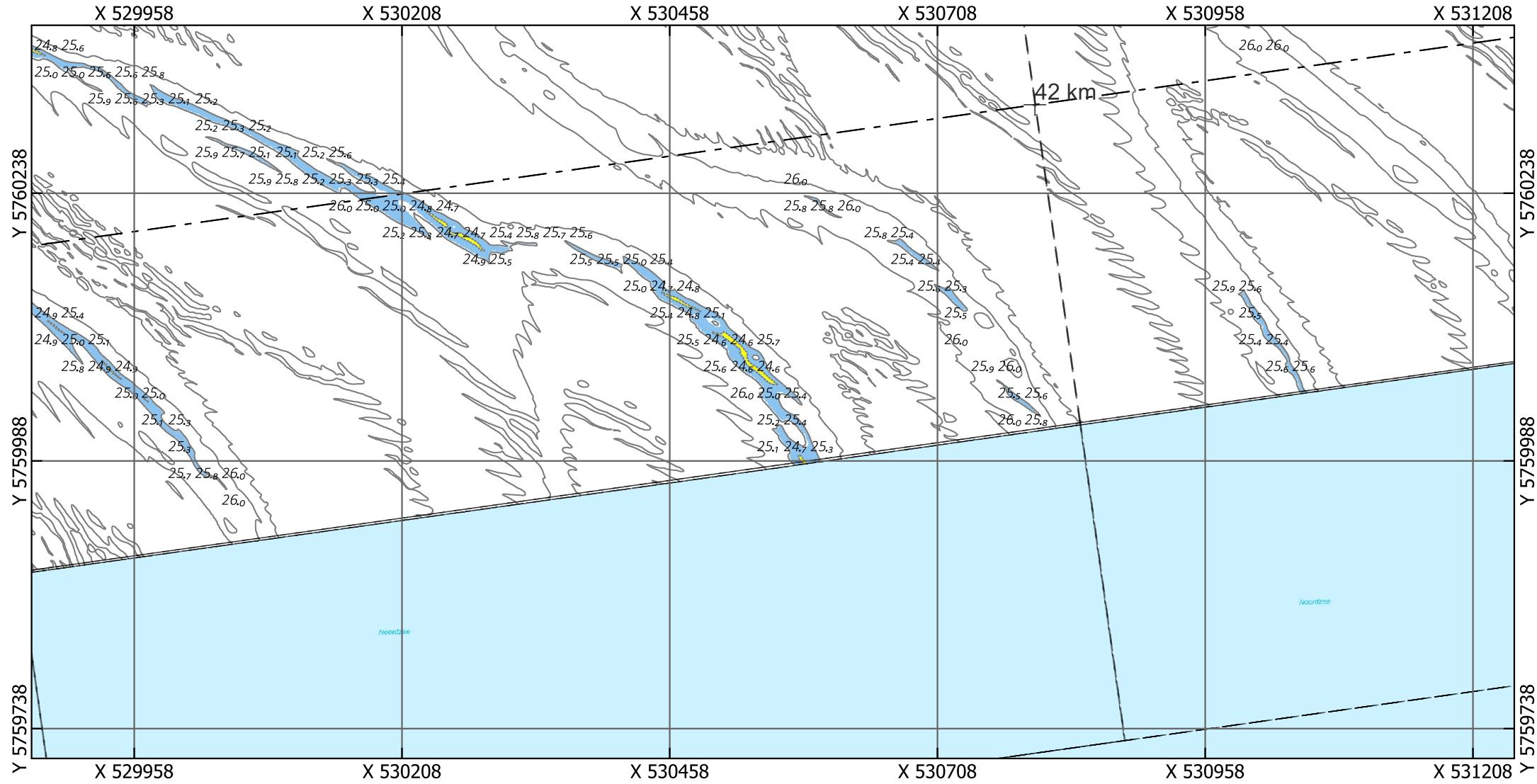

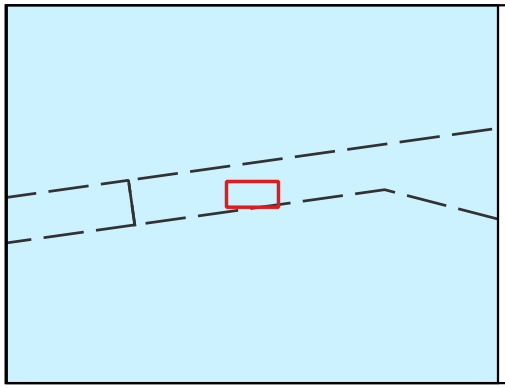

Eurogeul 22,5 - 45,5 km

Locatie 05_2026, situatie 2024

Kaartnummer: 26EGL2122ml1_1_4G_Detailribbelkaart_2van3_R00

PRS projectcode: 26EGL2122ml1_1

Droogste punt: X 530554.5, Y 5760052.5, 25.77m (ETRS89 ALAT) Schaal: 1:5000

Legenda

Gridcelgrootte is 1x1m gemiddeld

Dieptecijfer (m) is gebaseerd op de minimum diepte in een grid van 25x25m o.b.v. de gemiddelde gridcellen (1x1m)

Contouren
- 24.2 (NGD)
- 25.0 (Aanlegdiepte)
- Overige Contouren

Bodemligging (raster 1x1m)
- <NGD
- NGD - Aanlegdiepte
- Aanlegdiepte + 1m

- KM-markering geul
- Aslijn geul
- Vakken geul

OPDRACHTGEVER:

RWS Zee en Delta

Dir. Netwerk Management
District Zuid
Team Beschikbaarheid
Netw. en Crisisman

OPDRACHTNEMER:

Deep BV Hydrografie & Geofysica
Johan van Hasseltweg 39D
1021 KN Amsterdam

www.deepbv.nl

Aan deze uitgave kunnen geen rechten worden ontleend.

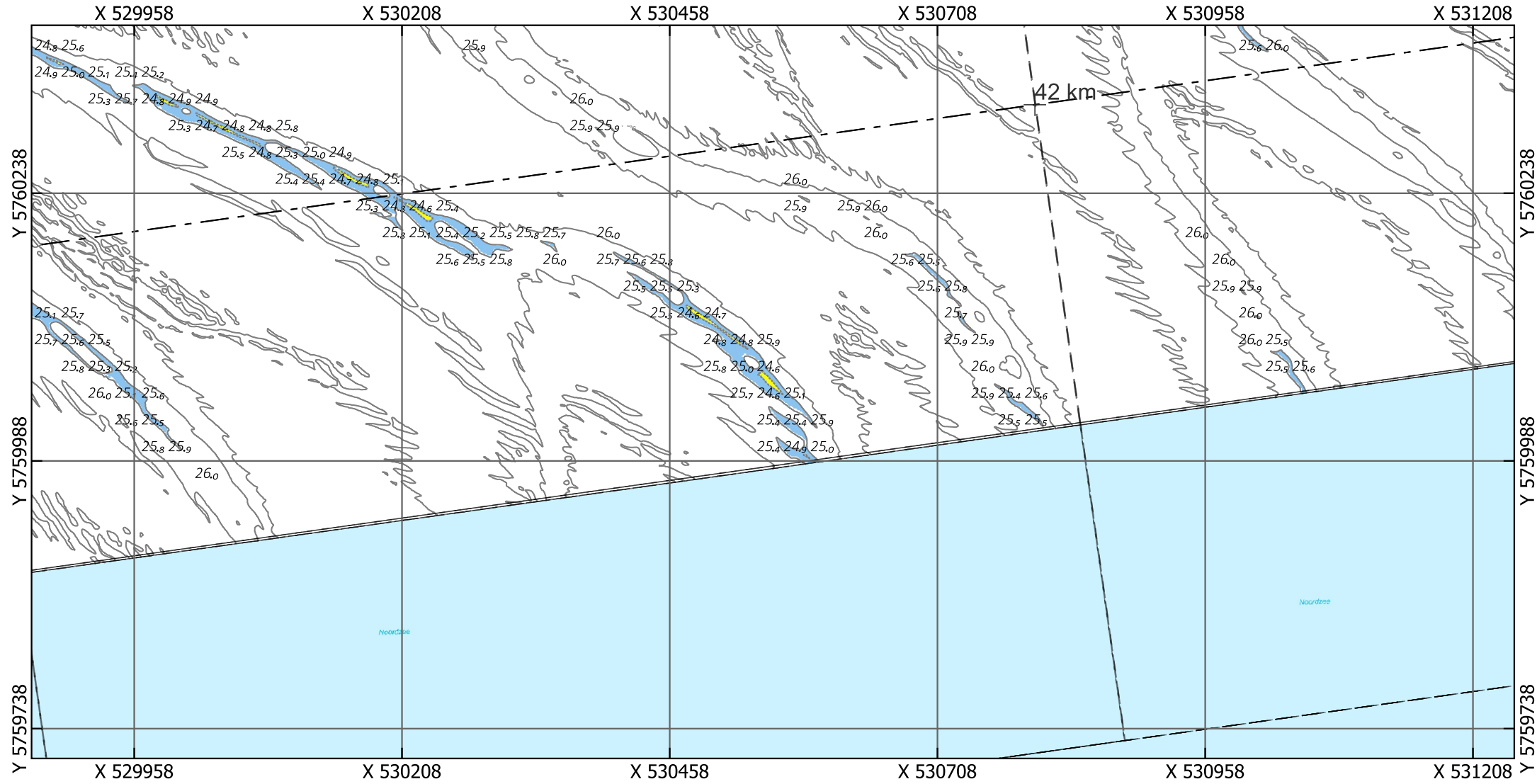

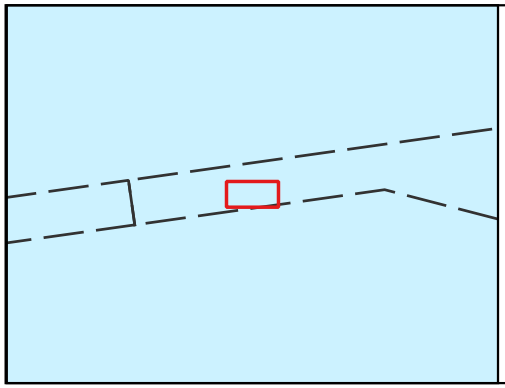

Eurogeul 22,5 - 45,5 km

Locatie 05_2026, situatie 2023

Kaartnummer: 26EGL2122ml1_1_4G_Detailribbelkaart_2van3_R00

PRS projectcode: 26EGL2122ml1_1

Droogste punt: X 530554.5, Y 5760052.5, 25.48m (ETRS89 ALAT) Schaal: 1:5000

Legenda

Gridcelgrootte is 1x1m gemiddeld

Dieptecijfer (m) is gebaseerd op de minimum diepte in een grid van 25x25m o.b.v. de gemiddelde gridcellen (1x1m)

Contouren
- 24.2 (NGD)
- 25.0 (Aanlegdiepte)
- Overige Contouren

Bodemligging (raster 1x1m)
- <NGD
- NGD - Aanlegdiepte
- Aanlegdiepte + 1m

- KM-markering geul
- Aslijn geul
- Vakken geul

OPDRACHTGEVER:

RWS Zee en Delta

Dir. Netwerk Management
District Zuid
Team Beschikbaarheid
Netw. en Crisisman

OPDRACHTNEMER:

Deep BV Hydrografie & Geofysica
Johan van Hasseltweg 39D
1021 KN Amsterdam

www.deepbv.nl

Aan deze uitgave kunnen geen rechten worden ontleend.

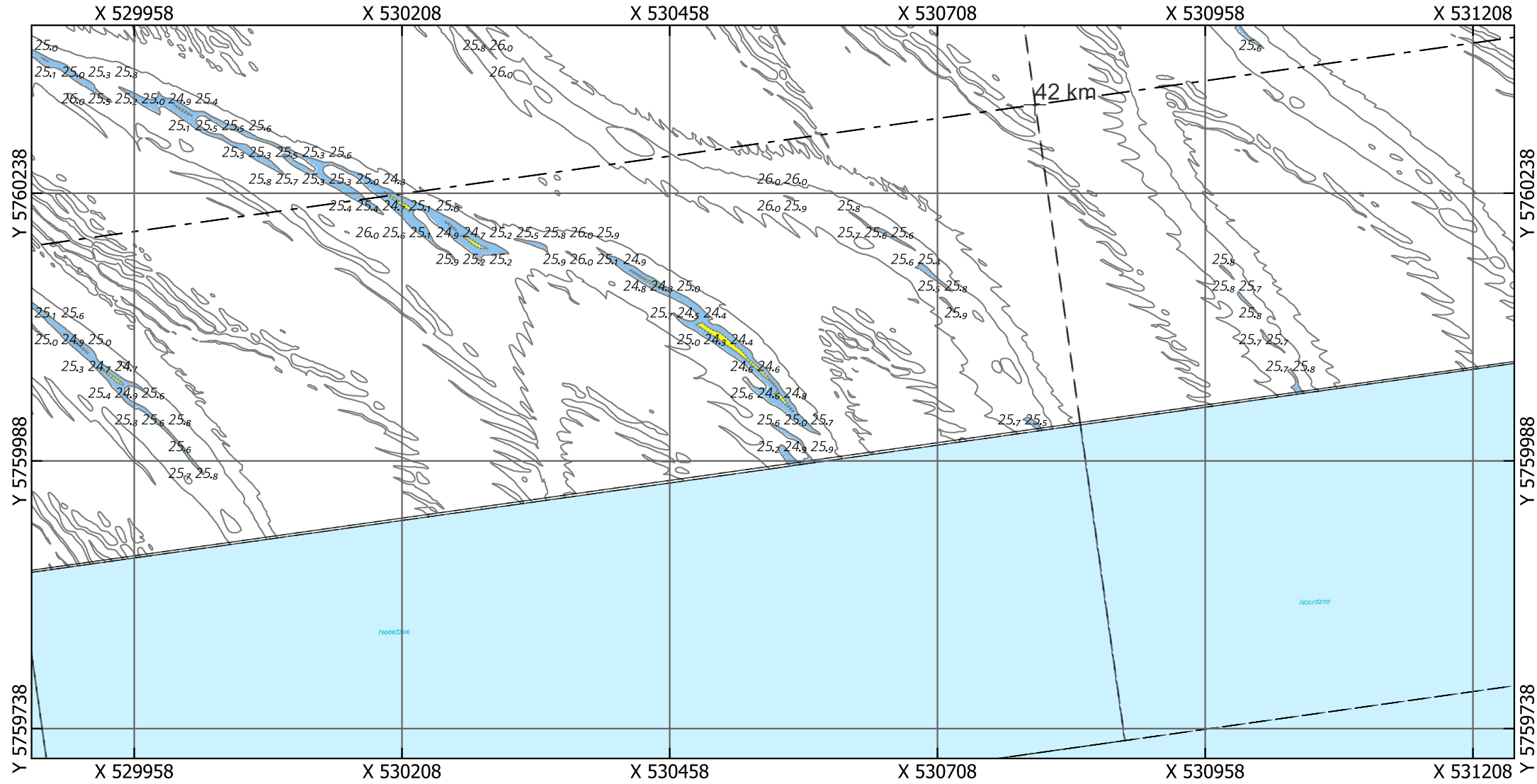

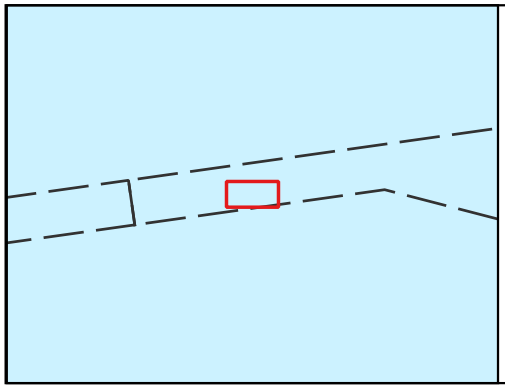

Eurogeul 22,5 - 45,5 km

Locatie 05_2026, situatie 2022

Kaartnummer: 26EGL2122ml1_1_4G_Detailribbelkaart_2van3_R00

PRS projectcode: 26EGL2122ml1_1

Droogste punt: X 530554.5, Y 5760052.5, 25.45m (ETRS89 ALAT) Schaal: 1:5000

Legenda

Gridcelgrootte is 1x1m gemiddeld

Dieptecijfer (m) is gebaseerd op de minimum diepte in een grid van 25x25m o.b.v. de gemiddelde gridcellen (1x1m)

Contouren
- 24.2 (NGD)
- 25.0 (Aanlegdiepte)
- Overige Contouren

Bodemligging (raster 1x1m)
- <NGD
- NGD - Aanlegdiepte
- Aanlegdiepte + 1m

- KM-markering geul
- Aslijn geul
- Vakken geul

OPDRACHTGEVER:

RWS Zee en Delta

Dir. Netwerk Management
District Zuid
Team Beschikbaarheid
Netw. en Crisisman

OPDRACHTNEMER:

Deep BV Hydrografie & Geofysica
Johan van Hasseltweg 39D
1021 KN Amsterdam

www.deepbv.nl

Aan deze uitgave kunnen geen rechten worden ontleend.

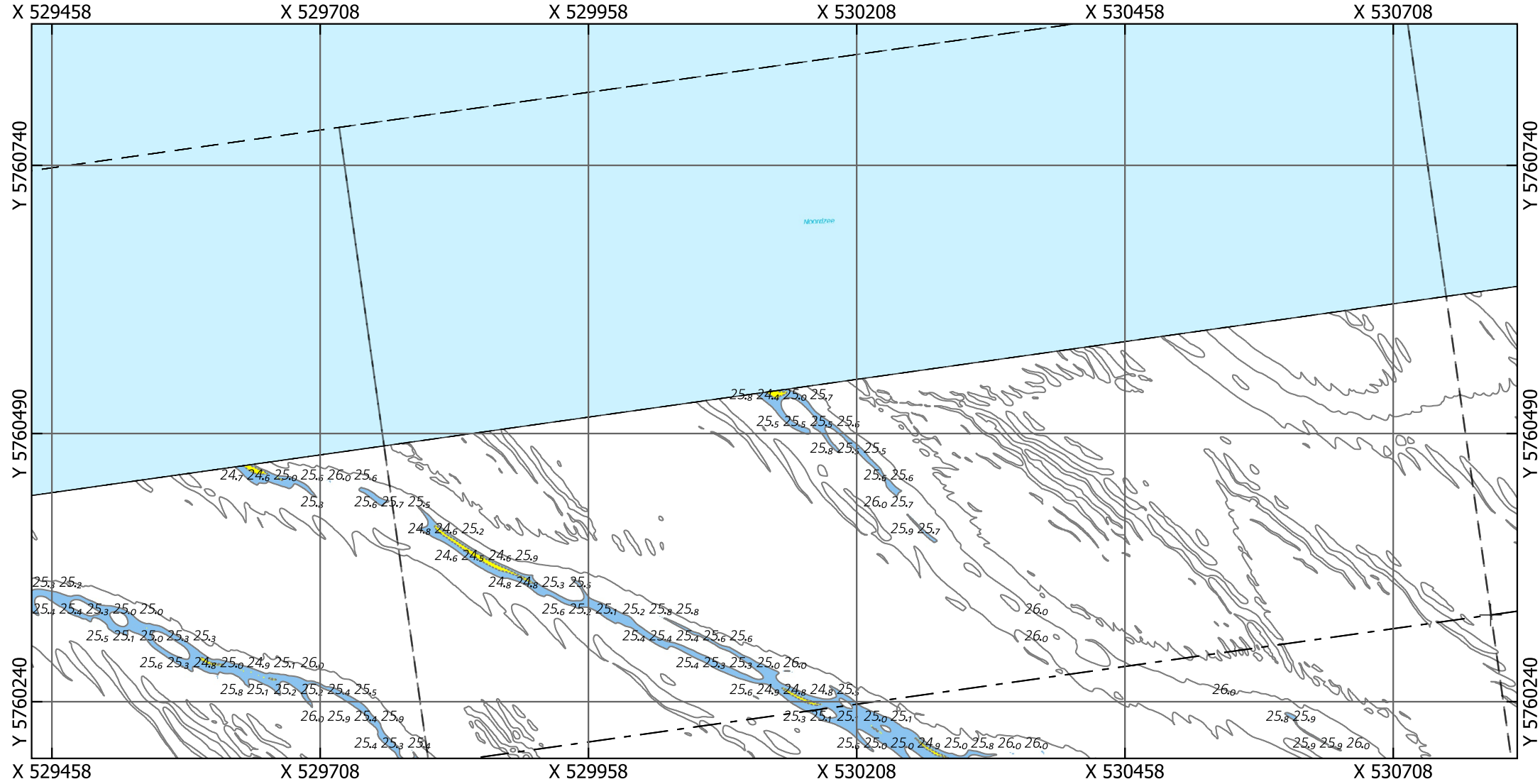

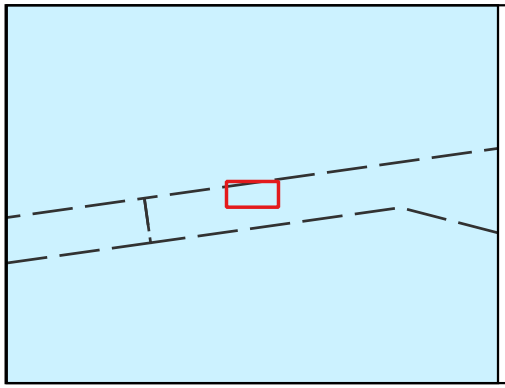

Eurogeul 22,5 - 45,5 km

Locatie 06_2026, situatie 2026

Kaartnummer: 26EGL2122ml1_1_4G_Detailribbelkaart_2van3_R00

PRS projectcode: 26EGL2122ml1_1

Droogste punt: X 530131.5, Y 5760529.5, 24.41m (ETRS89 ALAT) Schaal: 1:5000

Legenda

Gridcelgrootte is 1x1m gemiddeld

Dieptecijfer (m) is gebaseerd op de minimum diepte in een grid van 25x25m o.b.v. de gemiddelde gridcellen (1x1m)

Contouren
- 24.2 (NGD)
- 25.0 (Aanlegdiepte)
- Overige Contouren

Bodemligging (raster 1x1m)
- <NGD
- NGD - Aanlegdiepte
- Aanlegdiepte + 1m

- KM-markering geul
- Aslijn geul
- Vakken geul

OPDRACHTGEVER:

RWS Zee en Delta

Dir. Netwerk Management
District Zuid
Team Beschikbaarheid
Netw. en Crisisman

OPDRACHTNEMER:

Deep BV Hydrografie & Geofysica
Johan van Hasseltweg 39D
1021 KN Amsterdam

www.deepbv.nl

Aan deze uitgave kunnen geen rechten worden ontleend.

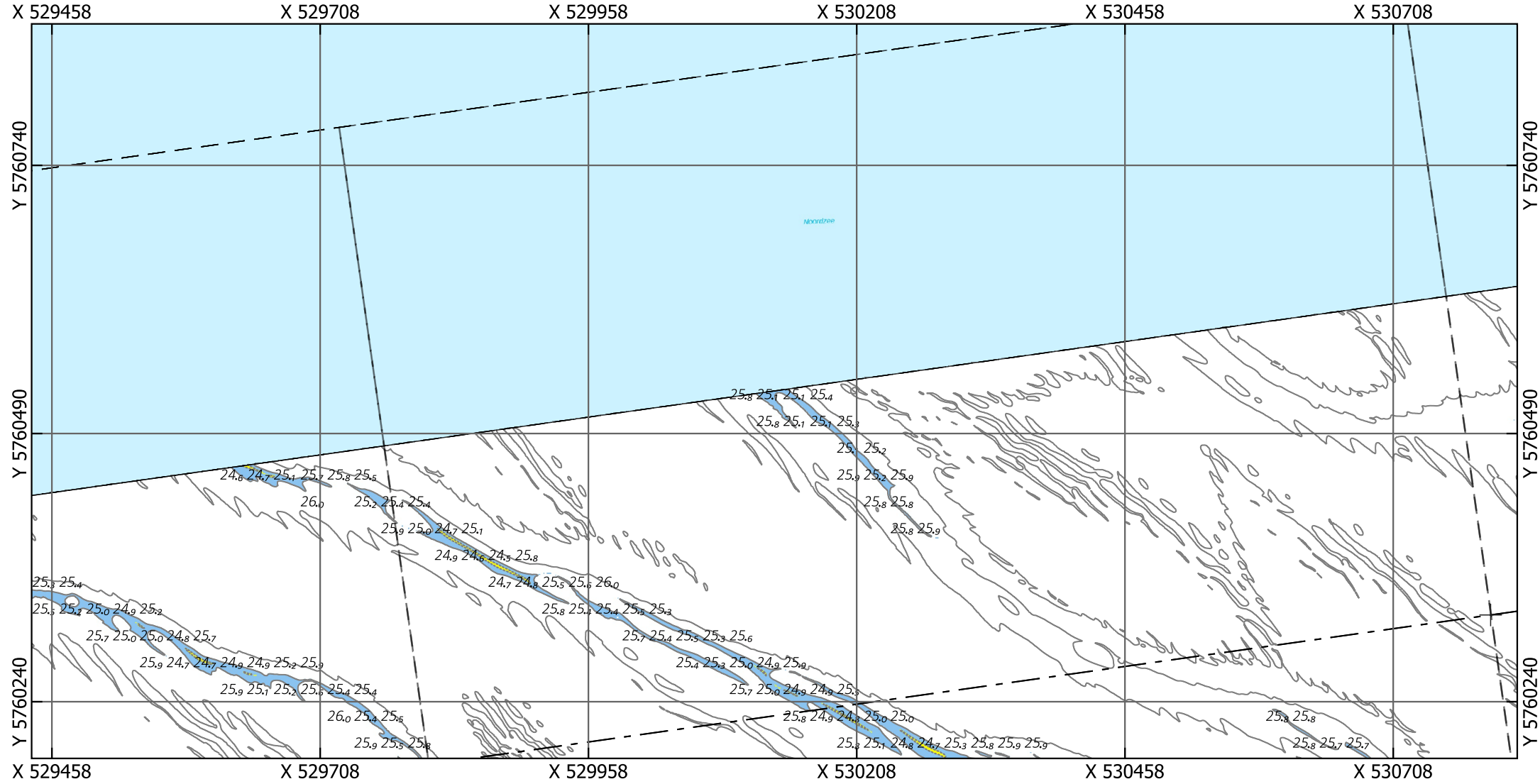

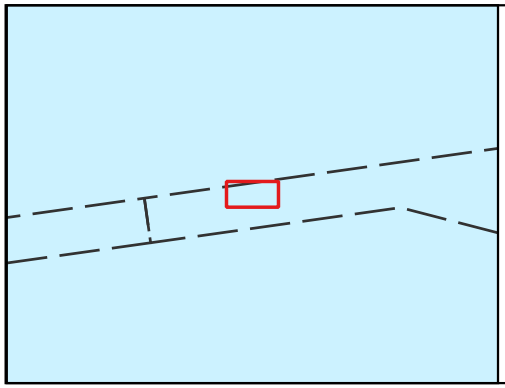

Eurogeul 22,5 - 45,5 km

Locatie 06_2026, situatie 2025

Kaartnummer: 26EGL2122ml1_1_4G_Detailribbelkaart_2van3_R00

PRS projectcode: 26EGL2122ml1_1

Droogste punt: X 530131.5, Y 5760529.5, 25.42m (ETRS89 ALAT) Schaal: 1:5000

Legenda

Gridcelgrootte is 1x1m gemiddeld

Dieptecijfer (m) is gebaseerd op de minimum diepte in een grid van 25x25m o.b.v. de gemiddelde gridcellen (1x1m)

Contouren
- 24.2 (NGD)
- 25.0 (Aanlegdiepte)
- Overige Contouren

Bodemligging (raster 1x1m)
- <NGD
- NGD - Aanlegdiepte
- Aanlegdiepte + 1m

- KM-markering geul
- Aslijn geul
- Vakken geul

OPDRACHTGEVER:

RWS Zee en Delta

Dir. Netwerk Management
District Zuid
Team Beschikbaarheid
Netw. en Crisisman

OPDRACHTNEMER:

Deep BV Hydrografie & Geofysica
Johan van Hasseltweg 39D
1021 KN Amsterdam

www.deepbv.nl

Aan deze uitgave kunnen geen rechten worden ontleend.

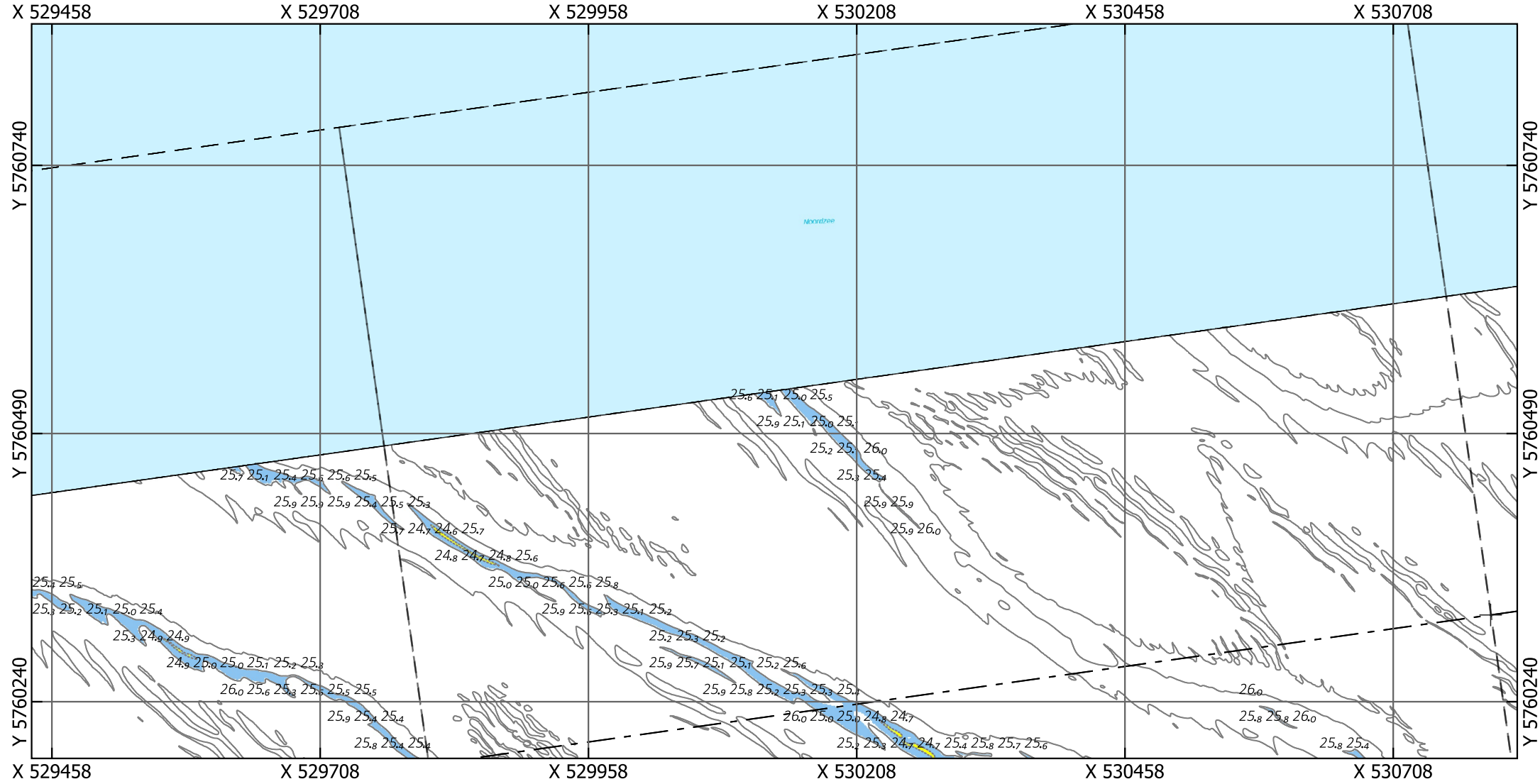

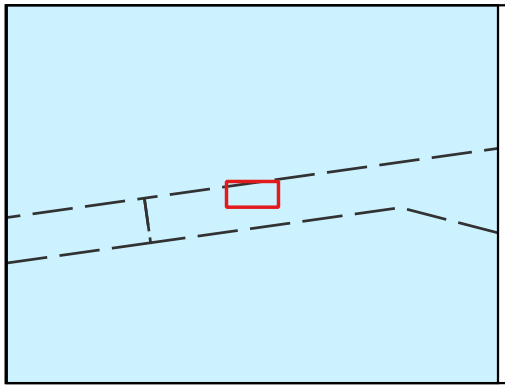

Eurogeul 22,5 - 45,5 km

Locatie 06_2026, situatie 2024

Kaartnummer: 26EGL2122ml1_1_4G_Detailribbelkaart_2van3_R00

PRS projectcode: 26EGL2122ml1_1

Droogste punt: X 530131.5, Y 5760529.5, 26.25m (ETRS89 ALAT) Schaal: 1:5000

Legenda

Gridcelgrootte is 1x1m gemiddeld

Dieptecijfer (m) is gebaseerd op de minimum diepte in een grid van 25x25m o.b.v. de gemiddelde gridcellen (1x1m)

Contouren
- 24.2 (NGD)
- 25.0 (Aanlegdiepte)
- Overige Contouren

Bodemligging (raster 1x1m)
- <NGD
- NGD - Aanlegdiepte
- Aanlegdiepte + 1m

- KM-markering geul
- Aslijn geul
- Vakken geul

OPDRACHTGEVER:

RWS Zee en Delta

Dir. Netwerk Management
District Zuid
Team Beschikbaarheid
Netw. en Crisisman

OPDRACHTNEMER:

Deep BV Hydrografie & Geofysica
Johan van Hasseltweg 39D
1021 KN Amsterdam

www.deepbv.nl

Aan deze uitgave kunnen geen rechten worden ontleend.

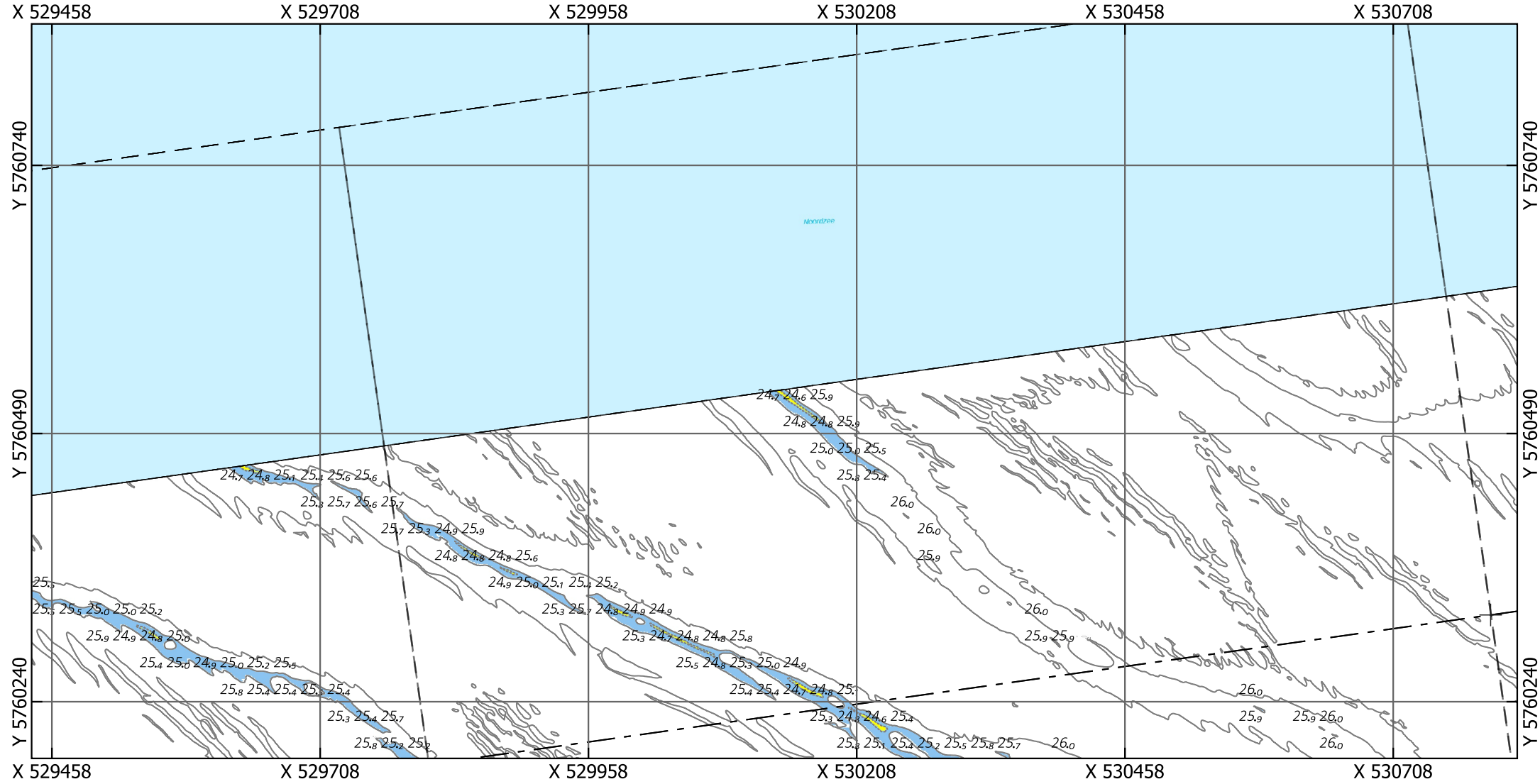

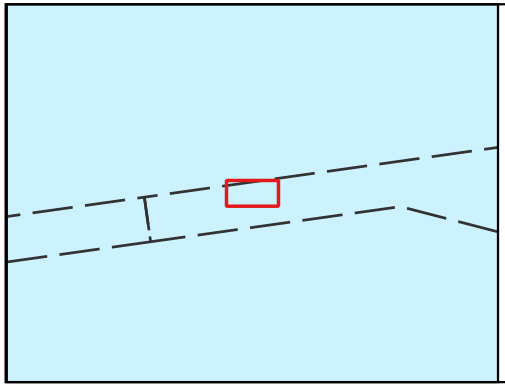

Eurogeul 22,5 - 45,5 km

Locatie 06_2026, situatie 2023

Kaartnummer: 26EGL2122ml1_1_4G_Detailribbelkaart_2van3_R00

PRS projectcode: 26EGL2122ml1_1

Droogste punt: X 530131.5, Y 5760529.5, 25.15m (ETRS89 ALAT) Schaal: 1:5000

Legenda

Gridcelgrootte is 1x1m gemiddeld

Dieptecijfer (m) is gebaseerd op de minimum diepte in een grid van 25x25m o.b.v. de gemiddelde gridcellen (1x1m)

Contouren
- 24.2 (NGD)
- 25.0 (Aanlegdiepte)
- Overige Contouren

Bodemligging (raster 1x1m)
- <NGD
- NGD - Aanlegdiepte
- Aanlegdiepte + 1m

- KM-markering geul
- Aslijn geul
- Vakken geul

OPDRACHTGEVER:

RWS Zee en Delta

Dir. Netwerk Management
District Zuid
Team Beschikbaarheid
Netw. en Crisisman

OPDRACHTNEMER:

Deep BV Hydrografie & Geofysica
Johan van Hasseltweg 39D
1021 KN Amsterdam

www.deepbv.nl

Aan deze uitgave kunnen geen rechten worden ontleend.

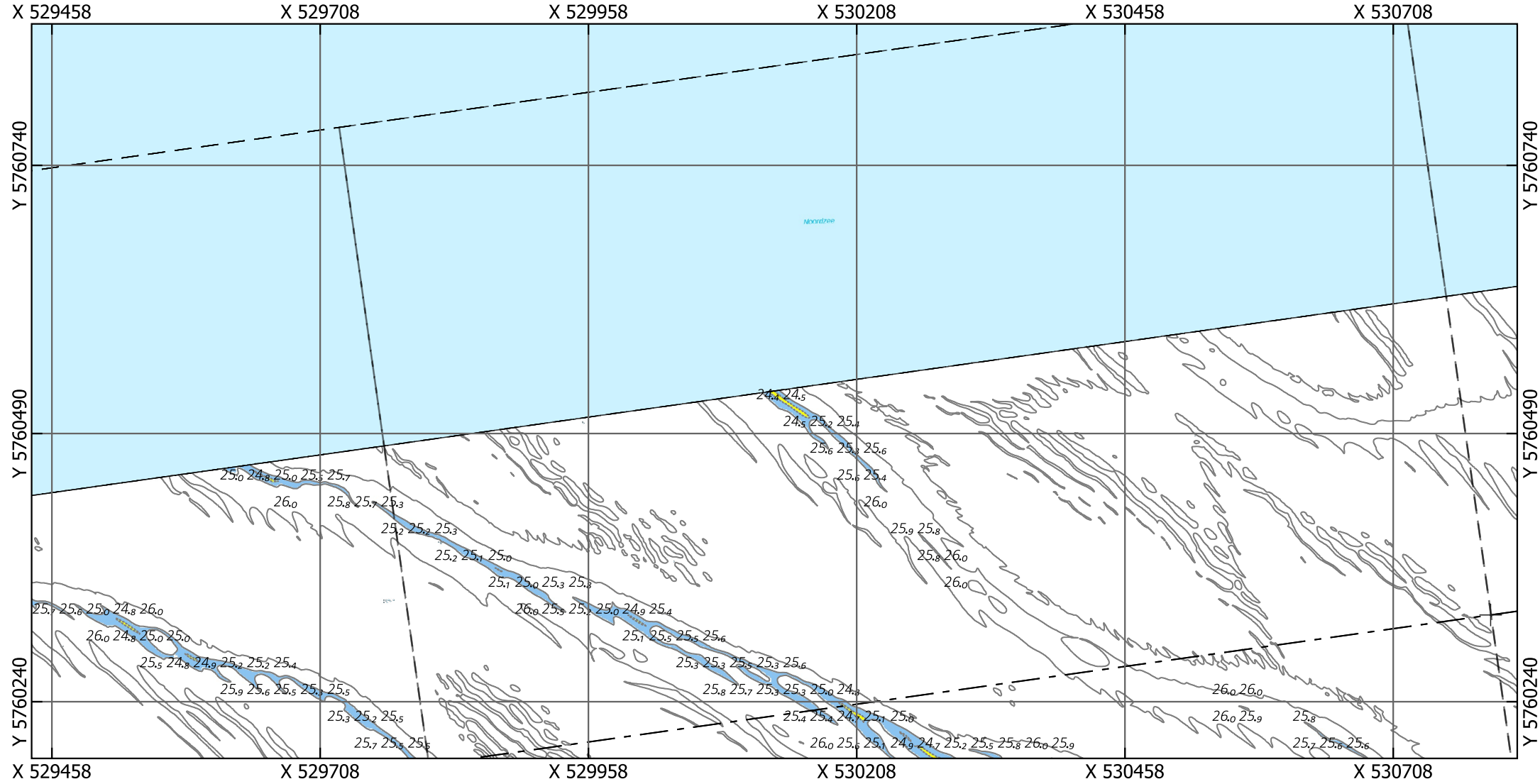

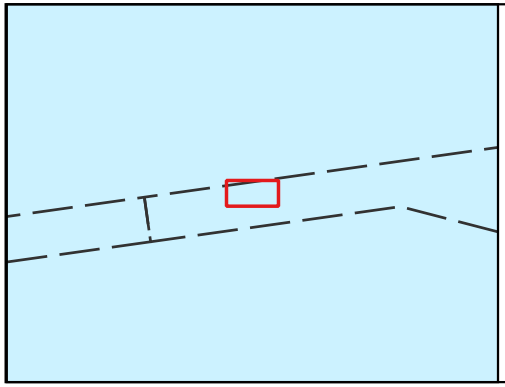

Eurogeul 22,5 - 45,5 km

Locatie 06_2026, situatie 2022

Kaartnummer: 26EGL2122ml1_1_4G_Detailribbelkaart_2van3_R00

PRS projectcode: 26EGL2122ml1_1

Droogste punt: X 530131.5, Y 5760529.5, 25.01m (ETRS89 ALAT) Schaal: 1:5000

Legenda

Gridcelgrootte is 1x1m gemiddeld

Dieptecijfer (m) is gebaseerd op de minimum diepte in een grid van 25x25m o.b.v. de gemiddelde gridcellen (1x1m)

Contouren
- 24.2 (NGD)
- 25.0 (Aanlegdiepte)
- Overige Contouren

Bodemligging (raster 1x1m)
- <NGD
- NGD - Aanlegdiepte
- Aanlegdiepte + 1m

- KM-markering geul
- Aslijn geul
- Vakken geul

OPDRACHTGEVER:

RWS Zee en Delta

Dir. Netwerk Management
District Zuid
Team Beschikbaarheid
Netw. en Crisisman

OPDRACHTNEMER:

Deep BV Hydrografie & Geofysica
Johan van Hasseltweg 39D
1021 KN Amsterdam

www.deepbv.nl

Aan deze uitgave kunnen geen rechten worden ontleend.

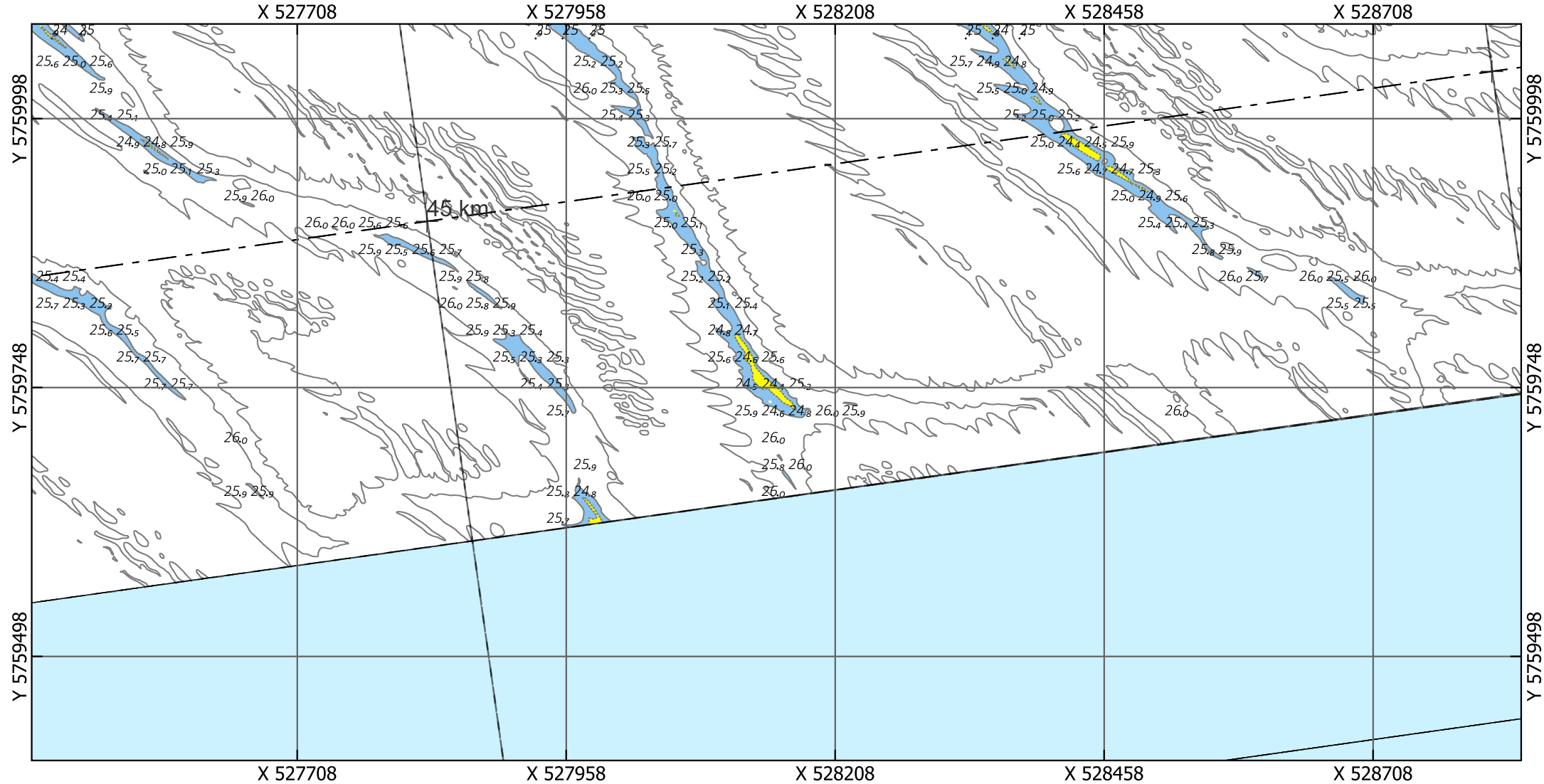

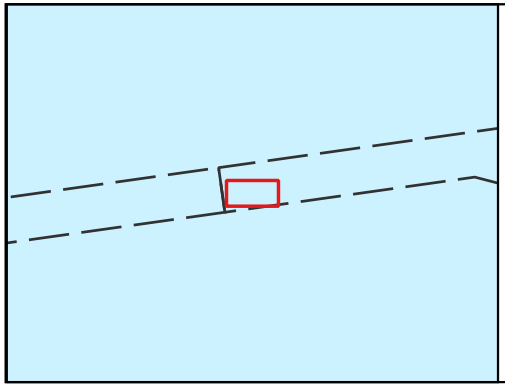

Eurogeul 22,5 - 45,5 km

Locatie 07_2026, situatie 2026

Kaartnummer: 26EGL2122ml1_1_4G_Detailribbelkaart_2van3_R00

PRS projectcode: 26EGL2122ml1_1

Droogste punt: X 528153.5, Y 5759743.5, 24.42m (ETRS89 ALAT) Schaal: 1:5000

Legenda

Gridcelgrootte is 1x1m gemiddeld

Dieptecijfer (m) is gebaseerd op de minimum diepte in een grid van 25x25m o.b.v. de gemiddelde gridcellen (1x1m)

Contouren
- 24.2 (NGD)
- 25.0 (Aanlegdiepte)
- Overige Contouren

Bodemligging (raster 1x1m)
- <NGD
- NGD - Aanlegdiepte
- Aanlegdiepte + 1m

- KM-markering geul
- Aslijn geul
- Vakken geul

OPDRACHTGEVER:

RWS Zee en Delta

Dir. Netwerk Management
District Zuid
Team Beschikbaarheid
Netw. en Crisisman

OPDRACHTNEMER:

Deep BV Hydrografie & Geofysica
Johan van Hasseltweg 39D
1021 KN Amsterdam

www.deepbv.nl

Aan deze uitgave kunnen geen rechten worden ontleend.

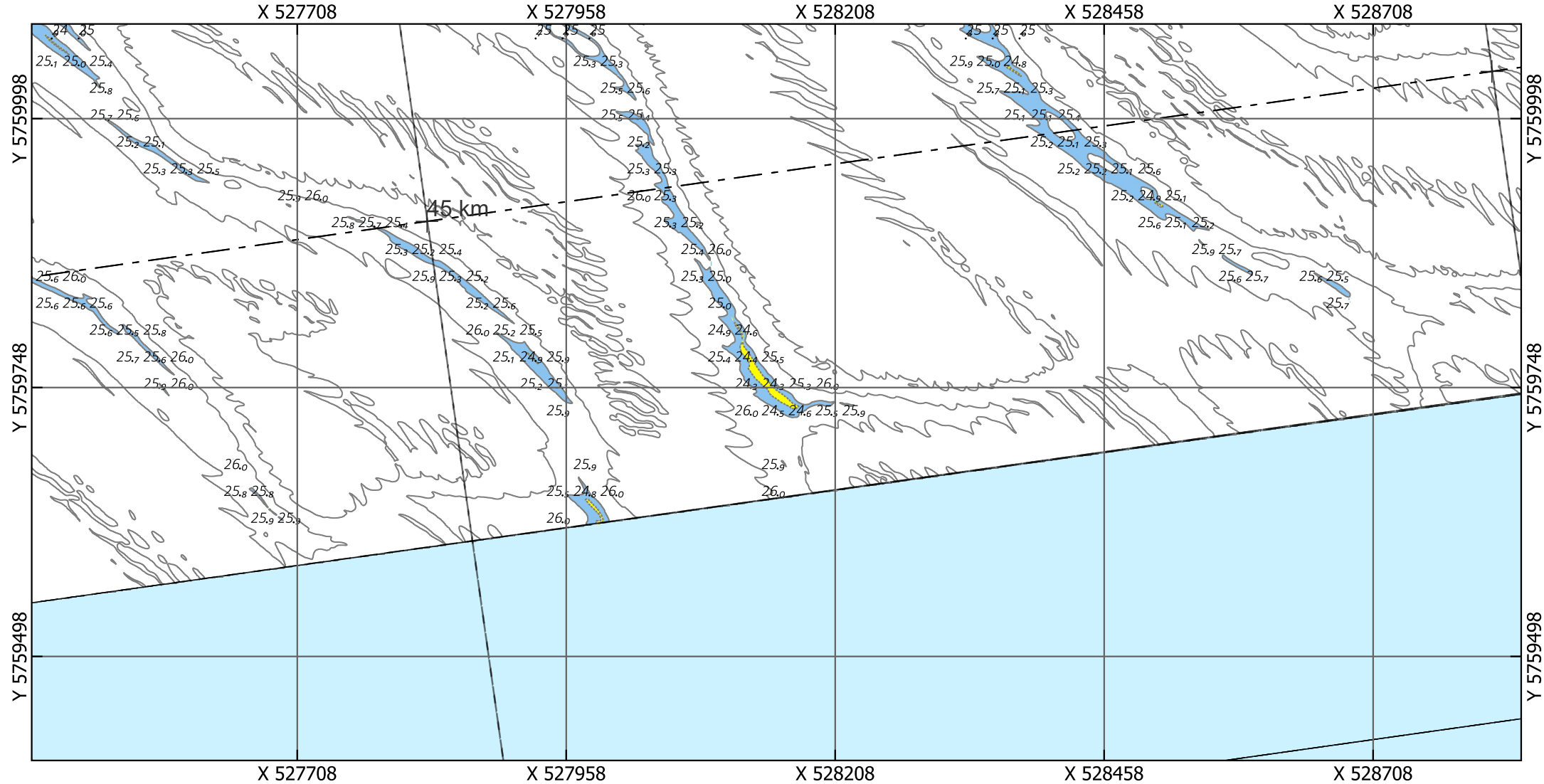

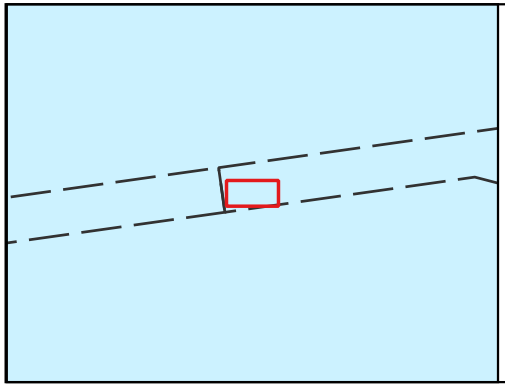

Eurogeul 22,5 - 45,5 km

Locatie 07_2026, situatie 2025

Kaartnummer: 26EGL2122ml1_1_4G_Detailribbelkaart_2van3_R00

PRS projectcode: 26EGL2122ml1_1

Droogste punt: X 528153.5, Y 5759743.5, 24.46m (ETRS89 ALAT) Schaal: 1:5000

Legenda

Gridcelgrootte is 1x1m gemiddeld

Dieptecijfer (m) is gebaseerd op de minimum diepte in een grid van 25x25m o.b.v. de gemiddelde gridcellen (1x1m)

Contouren
- 24.2 (NGD)
- 25.0 (Aanlegdiepte)
- Overige Contouren

Bodemligging (raster 1x1m)
- <NGD
- NGD - Aanlegdiepte
- Aanlegdiepte + 1m

- KM-markering geul
- Aslijn geul
- Vakken geul

OPDRACHTGEVER:

RWS Zee en Delta

Dir. Netwerk Management
District Zuid
Team Beschikbaarheid
Netw. en Crisisman

OPDRACHTNEMER:

Deep BV Hydrografie & Geofysica
Johan van Hasseltweg 39D
1021 KN Amsterdam

www.deepbv.nl

Aan deze uitgave kunnen geen rechten worden ontleend.

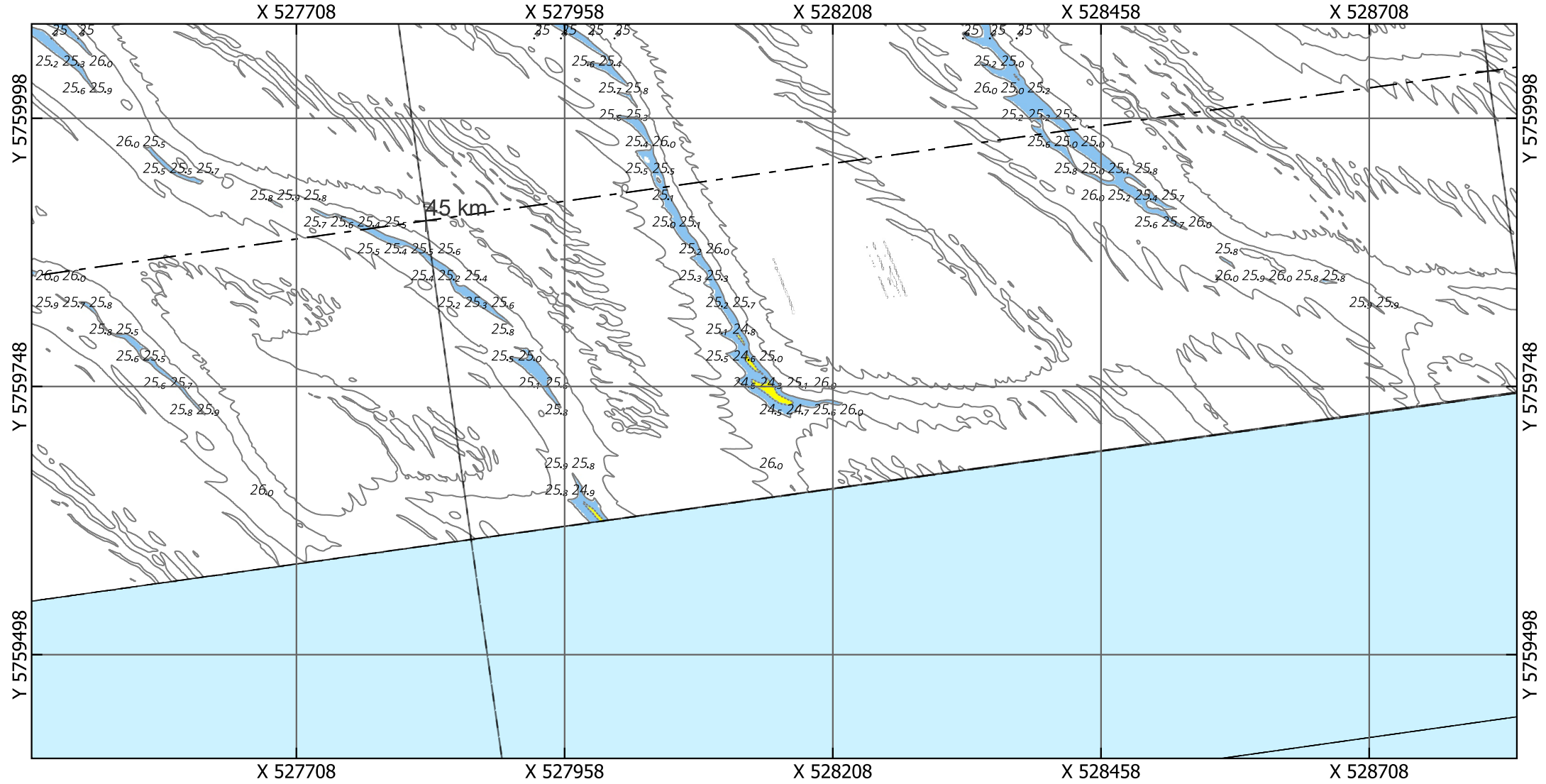

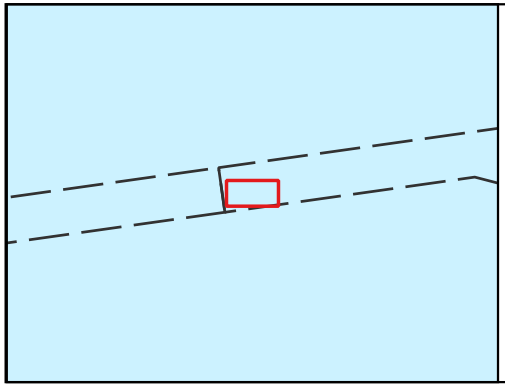

Eurogeul 22,5 - 45,5 km

Locatie 07_2026, situatie 2024

Kaartnummer: 26EGL2122ml1_1_4G_Detailribbelkaart_2van3_R00

PRS projectcode: 26EGL2122ml1_1

Droogste punt: X 528153.5, Y 5759743.5, 24.78m (ETRS89 ALAT) Schaal: 1:5000

Legenda

Gridcelgrootte is 1x1m gemiddeld

Dieptecijfer (m) is gebaseerd op de minimum diepte in een grid van 25x25m o.b.v. de gemiddelde gridcellen (1x1m)

Contouren
- 24.2 (NGD)
- 25.0 (Aanlegdiepte)
- Overige Contouren

Bodemligging (raster 1x1m)
- <NGD
- NGD - Aanlegdiepte
- Aanlegdiepte + 1m

- KM-markering geul
- Aslijn geul
- Vakken geul

OPDRACHTGEVER:

RWS Zee en Delta

Dir. Netwerk Management
District Zuid
Team Beschikbaarheid
Netw. en Crisisman

OPDRACHTNEMER:

Deep BV Hydrografie & Geofysica
Johan van Hasseltweg 39D
1021 KN Amsterdam

www.deepbv.nl

Aan deze uitgave kunnen geen rechten worden ontleend.

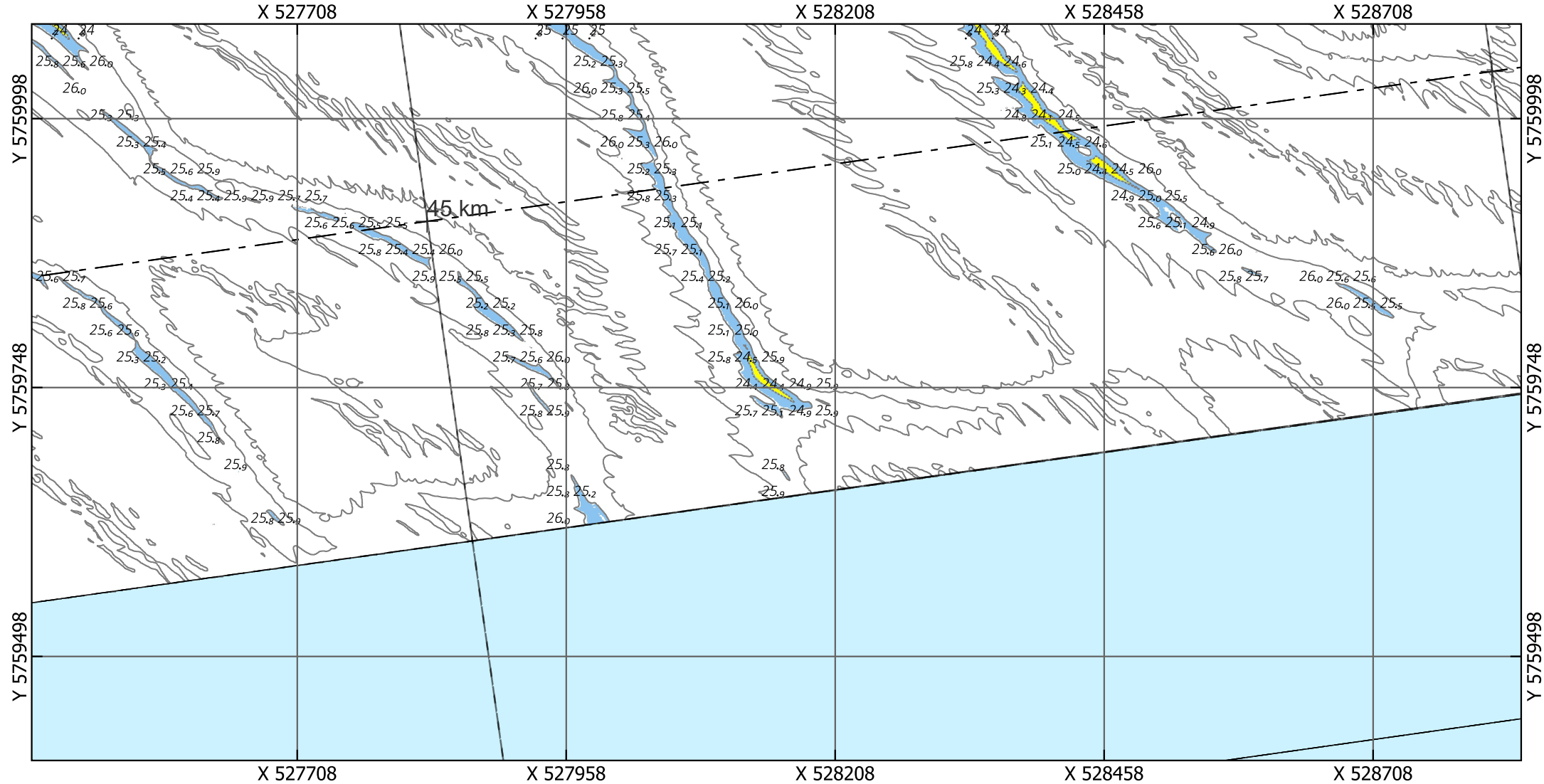

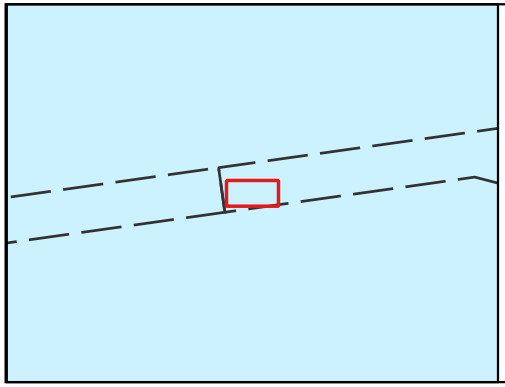

Eurogeul 22,5 - 45,5 km

Locatie 07_2026, situatie 2023

Kaartnummer: 26EGL2122ml1_1_4G_Detailribbelkaart_2van3_R00

PRS projectcode: 26EGL2122ml1_1

Droogste punt: X 528153.5, Y 5759743.5, 24.83m (ETRS89 ALAT) Schaal: 1:5000

Legenda

Gridcelgrootte is 1x1m gemiddeld

Dieptecijfer (m) is gebaseerd op de minimum diepte in een grid van 25x25m o.b.v. de gemiddelde gridcellen (1x1m)

Contouren
- 24.2 (NGD)
- 25.0 (Aanlegdiepte)
- Overige Contouren

Bodemligging (raster 1x1m)
- <NGD
- NGD - Aanlegdiepte
- Aanlegdiepte + 1m

- KM-markering geul
- Aslijn geul
- Vakken geul

OPDRACHTGEVER:

RWS Zee en Delta

Dir. Netwerk Management
District Zuid
Team Beschikbaarheid
Netw. en Crisisman

OPDRACHTNEMER:

Deep BV Hydrografie & Geofysica
Johan van Hasseltweg 39D
1021 KN Amsterdam

www.deepbv.nl

Aan deze uitgave kunnen geen rechten worden ontleend.

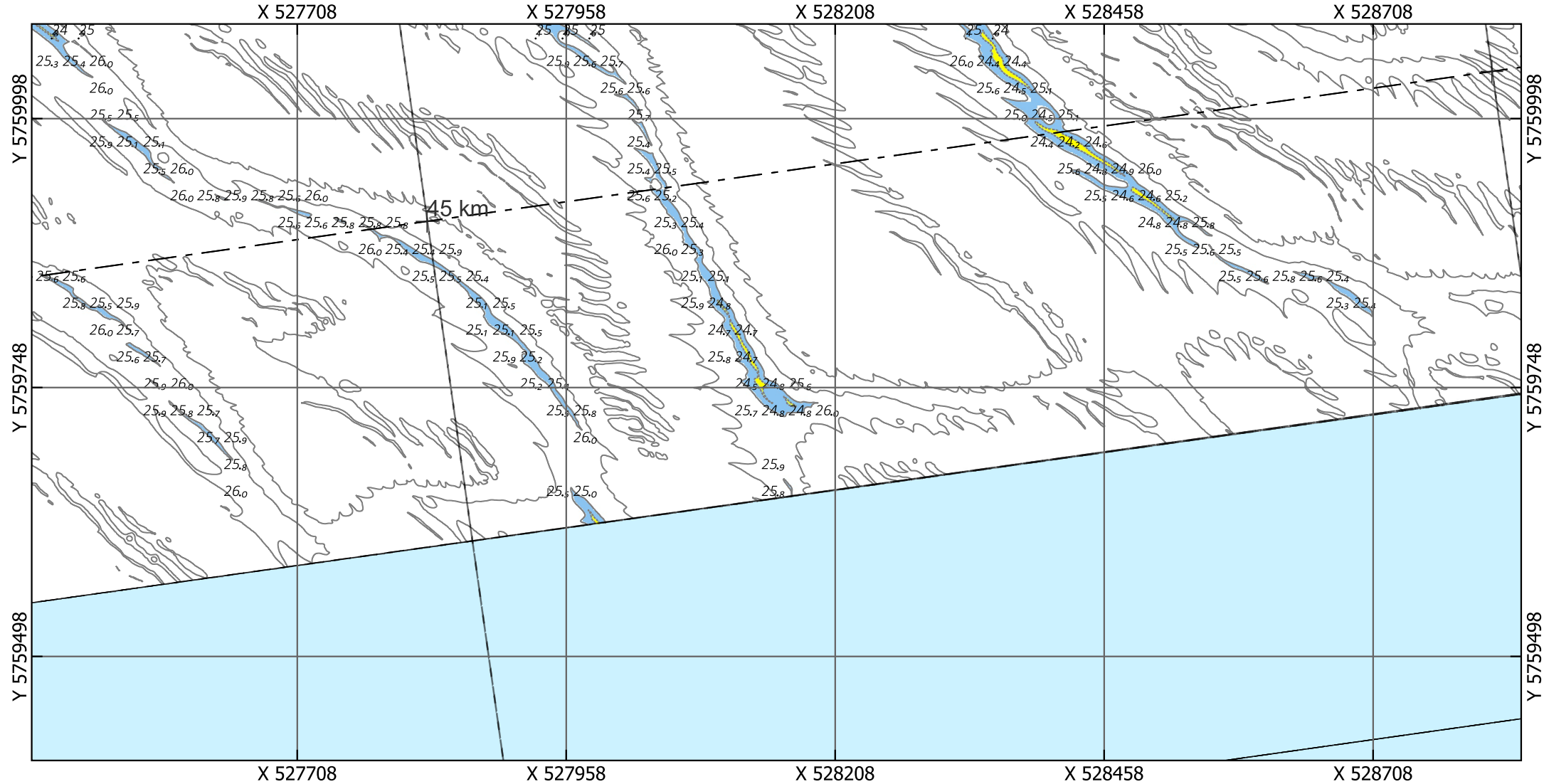

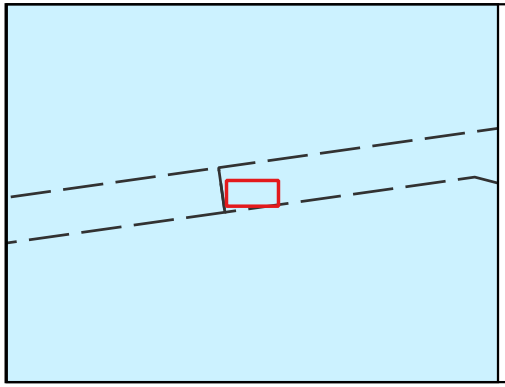

Eurogeul 22,5 - 45,5 km

Locatie 07_2026, situatie 2022

Kaartnummer: 26EGL2122ml1_1_4G_Detailribbelkaart_2van3_R00

PRS projectcode: 26EGL2122ml1_1

Droogste punt: X 528153.5, Y 5759743.5, 25.42m (ETRS89 ALAT) Schaal: 1:5000

Legenda

Gridcelgrootte is 1x1m gemiddeld

Dieptecijfer (m) is gebaseerd op de minimum diepte in een grid van 25x25m o.b.v. de gemiddelde gridcellen (1x1m)

Contouren
- 24.2 (NGD)
- 25.0 (Aanlegdiepte)
- Overige Contouren

Bodemligging (raster 1x1m)
- <NGD
- NGD - Aanlegdiepte
- Aanlegdiepte + 1m

- KM-markering geul
- Aslijn geul
- Vakken geul

OPDRACHTGEVER:

RWS Zee en Delta

Dir. Netwerk Management
District Zuid
Team Beschikbaarheid
Netw. en Crisisman

OPDRACHTNEMER:

Deep BV Hydrografie & Geofysica
Johan van Hasseltweg 39D
1021 KN Amsterdam

www.deepbv.nl

Aan deze uitgave kunnen geen rechten worden ontleend.

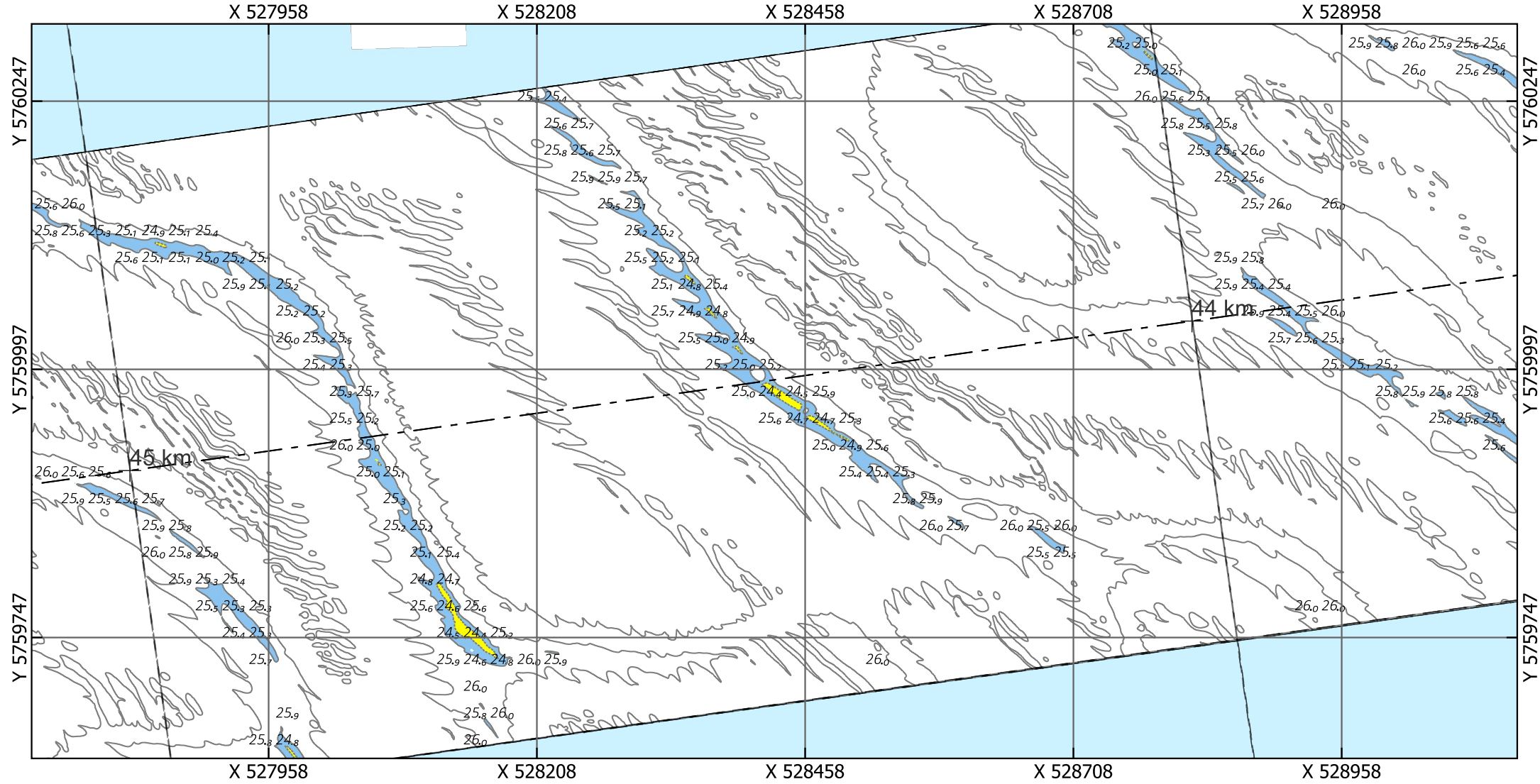

Eurogeul 22,5 - 45,5 km

Locatie 08_2026, situatie 2026

Kaartnummer: 26EGL2122ml1_1_4G_Detailribbelkaart_2van3_R00

PRS projectcode: 26EGL2122ml1_1

Droogste punt: X 528429.5, Y 5759976.5, 24.43m (ETRS89 ALAT) Schaal: 1:5000

Legenda

Gridcelgrootte is 1x1m gemiddeld

Dieptecijfer (m) is gebaseerd op de minimum diepte in een grid van 25x25m o.b.v. de gemiddelde gridcellen (1x1m)

Contouren
- 24.2 (NGD)
- 25.0 (Aanlegdiepte)
- Overige Contouren

Bodemligging (raster 1x1m)
- <NGD
- NGD - Aanlegdiepte
- Aanlegdiepte + 1m

- KM-markering geul
- Aslijn geul
- Vakken geul

OPDRACHTGEVER:

RWS Zee en Delta

Dir. Netwerk Management
District Zuid
Team Beschikbaarheid
Netw. en Crisisman

OPDRACHTNEMER:

Deep BV Hydrografie & Geofysica
Johan van Hasseltweg 39D
1021 KN Amsterdam

www.deepbv.nl

Aan deze uitgave kunnen geen rechten worden ontleend.

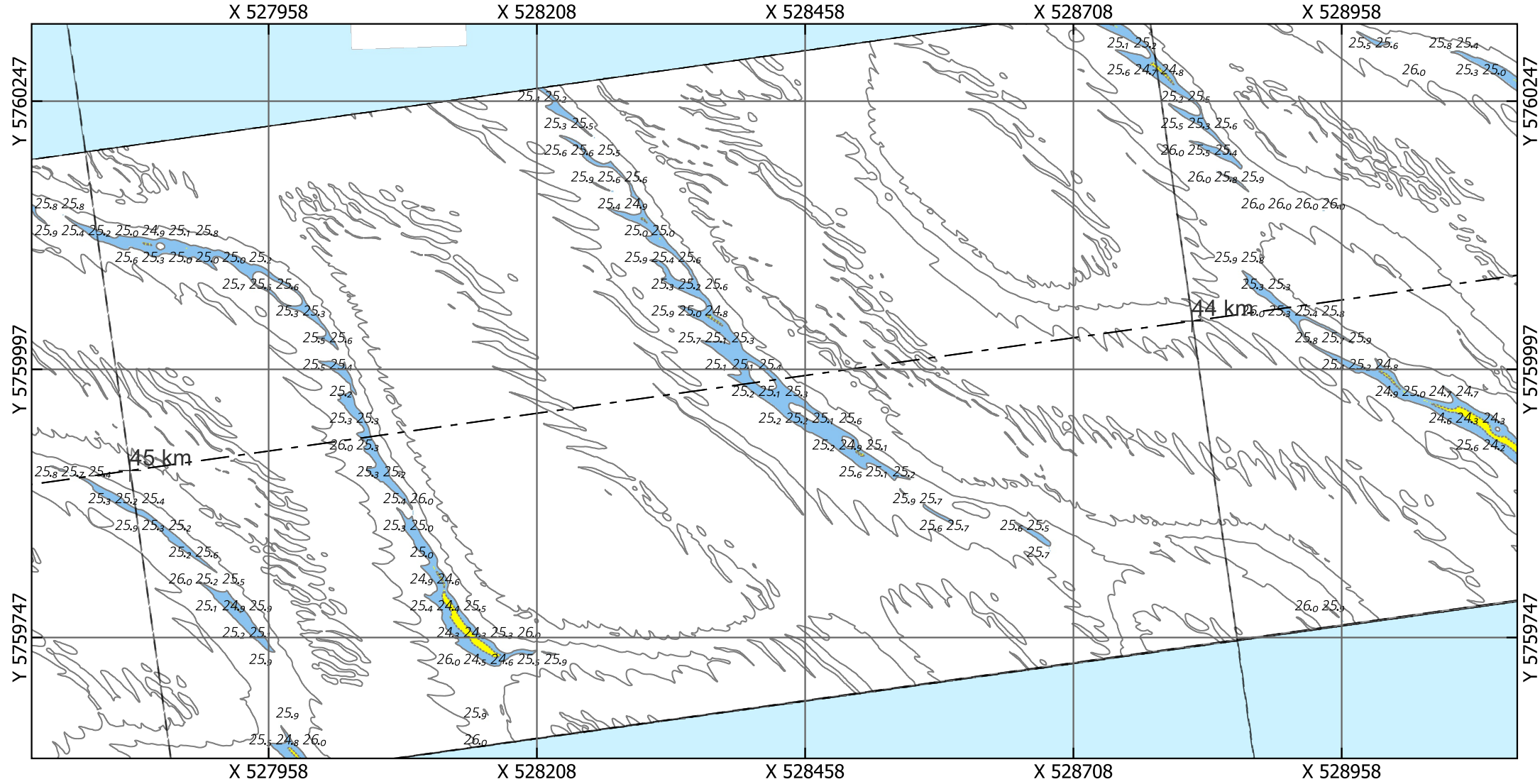

Eurogeul 22,5 - 45,5 km

Locatie 08_2026, situatie 2025

Kaartnummer: 26EGL2122ml1_1_4G_Detailribbelkaart_2van3_R00

PRS projectcode: 26EGL2122ml1_1

Droogste punt: X 528429.5, Y 5759976.5, 25.88m (ETRS89 ALAT) Schaal: 1:5000

Legenda

Gridcelgrootte is 1x1m gemiddeld

Dieptecijfer (m) is gebaseerd op de minimum diepte in een grid van 25x25m o.b.v. de gemiddelde gridcellen (1x1m)

Contouren
- 24.2 (NGD)
- 25.0 (Aanlegdiepte)
- Overige Contouren

Bodemligging (raster 1x1m)
- <NGD
- NGD - Aanlegdiepte
- Aanlegdiepte + 1m

- KM-markering geul
- Aslijn geul
- Vakken geul

OPDRACHTGEVER:

RWS Zee en Delta

Dir. Netwerk Management
District Zuid
Team Beschikbaarheid
Netw. en Crisisman

OPDRACHTNEMER:

Deep BV Hydrografie & Geofysica
Johan van Hasseltweg 39D
1021 KN Amsterdam

www.deepbv.nl

Aan deze uitgave kunnen geen rechten worden ontleend.

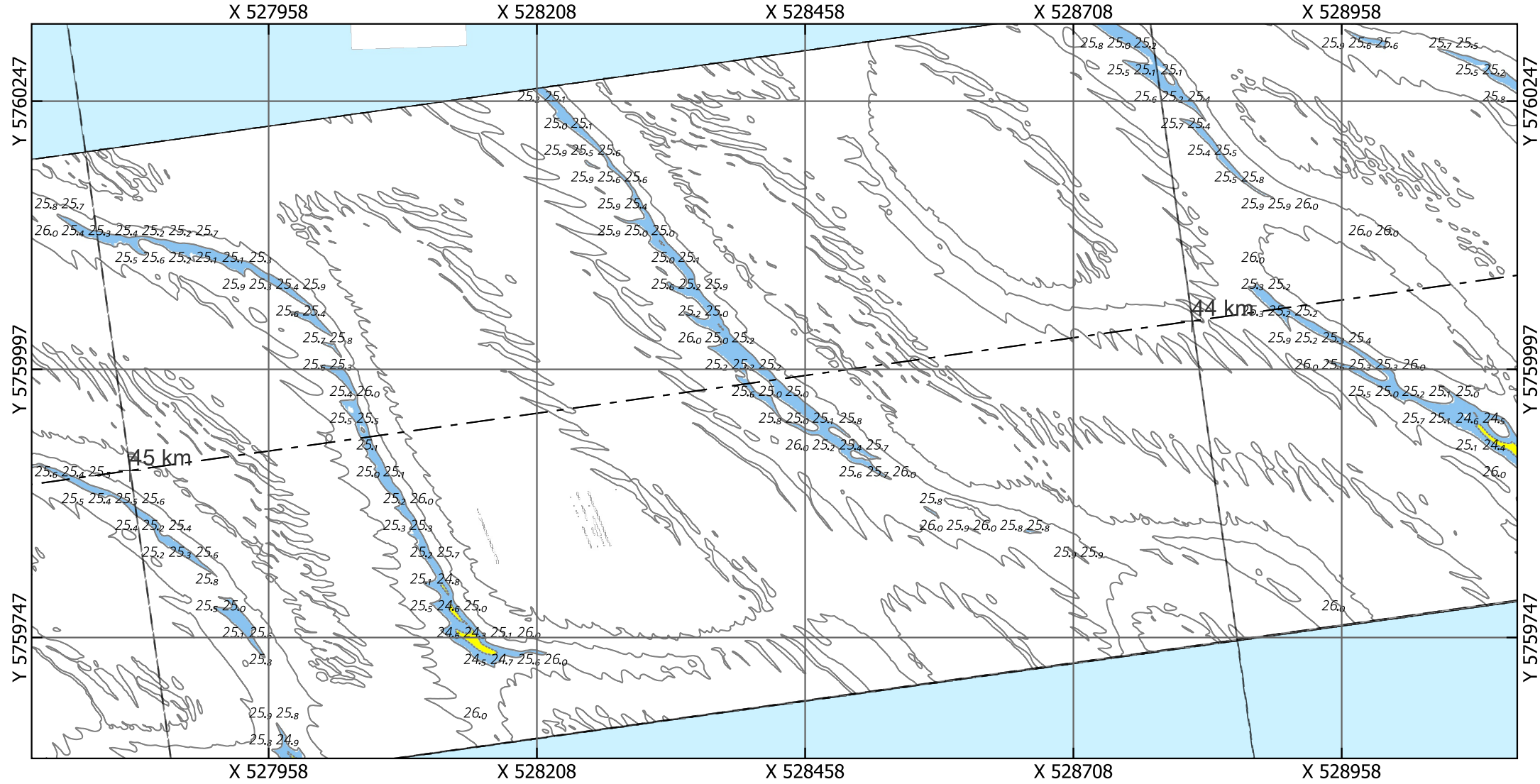

Eurogeul 22,5 - 45,5 km

Locatie 08_2026, situatie 2024

Kaartnummer: 26EGL2122ml1_1_4G_Detailribbelkaart_2van3_R00

PRS projectcode: 26EGL2122ml1_1

Droogste punt: X 528429.5, Y 5759976.5, 25.82m (ETRS89 ALAT) Schaal: 1:5000

Legenda

Gridcelgrootte is 1x1m gemiddeld

Dieptecijfer (m) is gebaseerd op de minimum diepte in een grid van 25x25m o.b.v. de gemiddelde gridcellen (1x1m)

Contouren
- 24.2 (NGD)
- 25.0 (Aanlegdiepte)
- Overige Contouren

Bodemligging (raster 1x1m)
- <NGD
- NGD - Aanlegdiepte
- Aanlegdiepte + 1m

- KM-markering geul
- Aslijn geul
- Vakken geul

OPDRACHTGEVER:

RWS Zee en Delta

Dir. Netwerk Management
District Zuid
Team Beschikbaarheid
Netw. en Crisisman

OPDRACHTNEMER:

Deep BV Hydrografie & Geofysica
Johan van Hasseltweg 39D
1021 KN Amsterdam

www.deepbv.nl

Aan deze uitgave kunnen geen rechten worden ontleend.

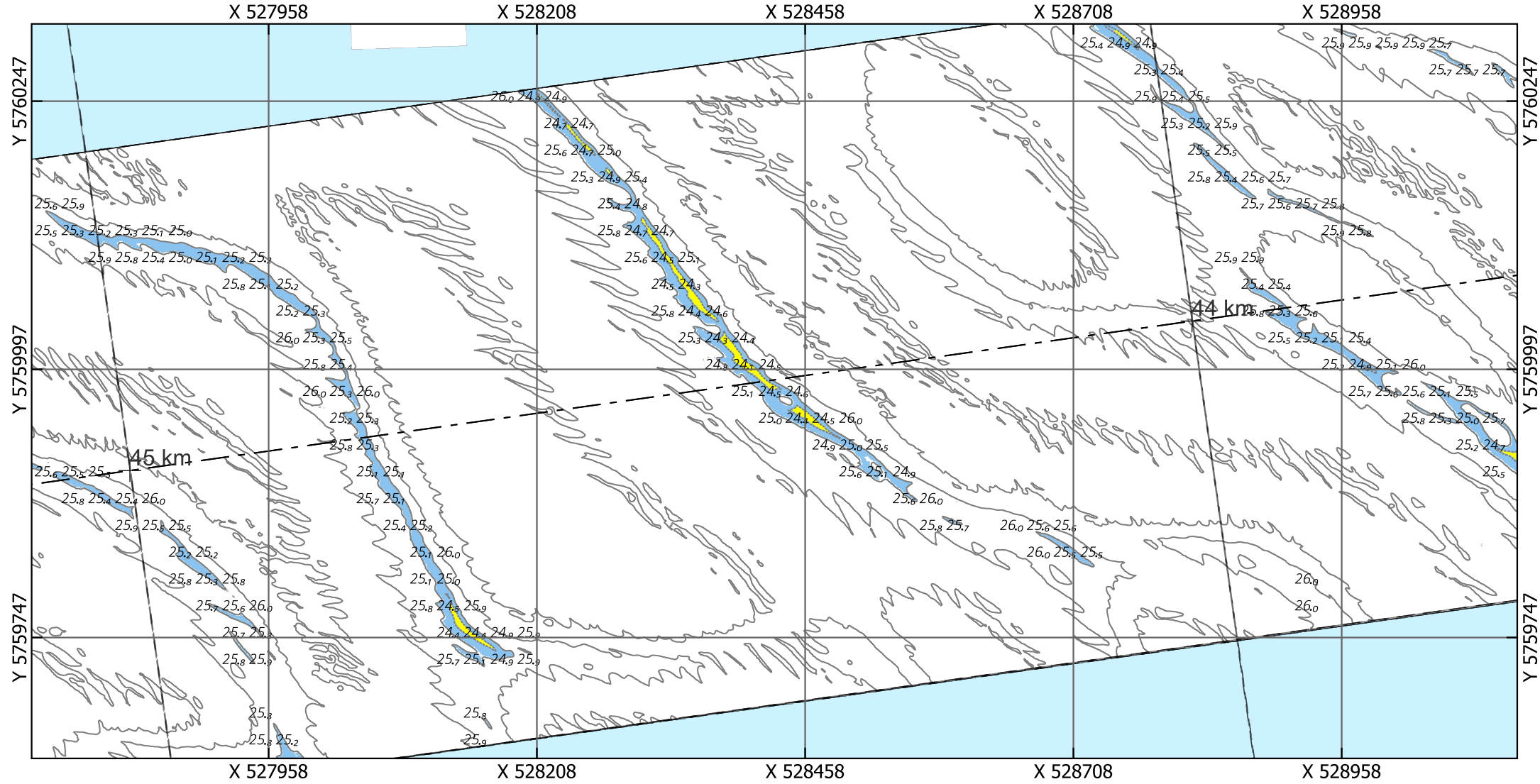

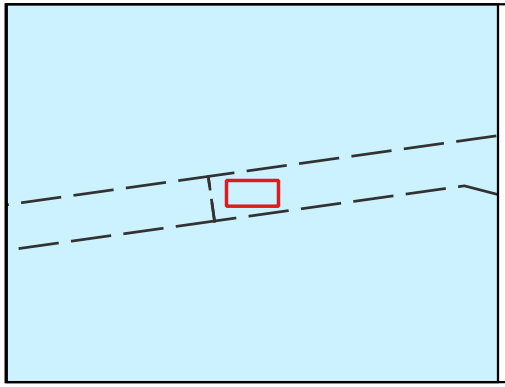

Eurogeul 22,5 - 45,5 km

Locatie 08_2026, situatie 2023

Kaartnummer: 26EGL2122ml1_1_4G_Detailribbelkaart_2van3_R00

PRS projectcode: 26EGL2122ml1_1

Droogste punt: X 528429.5, Y 5759976.5, 25.22m (ETRS89 ALAT) Schaal: 1:5000

Legenda

Gridcelgrootte is 1x1m gemiddeld

Dieptecijfer (m) is gebaseerd op de minimum diepte in een grid van 25x25m o.b.v. de gemiddelde gridcellen (1x1m)

Contouren
- 24.2 (NGD)
- 25.0 (Aanlegdiepte)
- Overige Contouren

Bodemligging (raster 1x1m)
- <NGD
- NGD - Aanlegdiepte
- Aanlegdiepte + 1m

- KM-markering geul
- Aslijn geul
- Vakken geul

OPDRACHTGEVER:

RWS Zee en Delta

Dir. Netwerk Management
District Zuid
Team Beschikbaarheid
Netw. en Crisisman

OPDRACHTNEMER:

Deep BV Hydrografie & Geofysica
Johan van Hasseltweg 39D
1021 KN Amsterdam

www.deepbv.nl

Aan deze uitgave kunnen geen rechten worden ontleend.

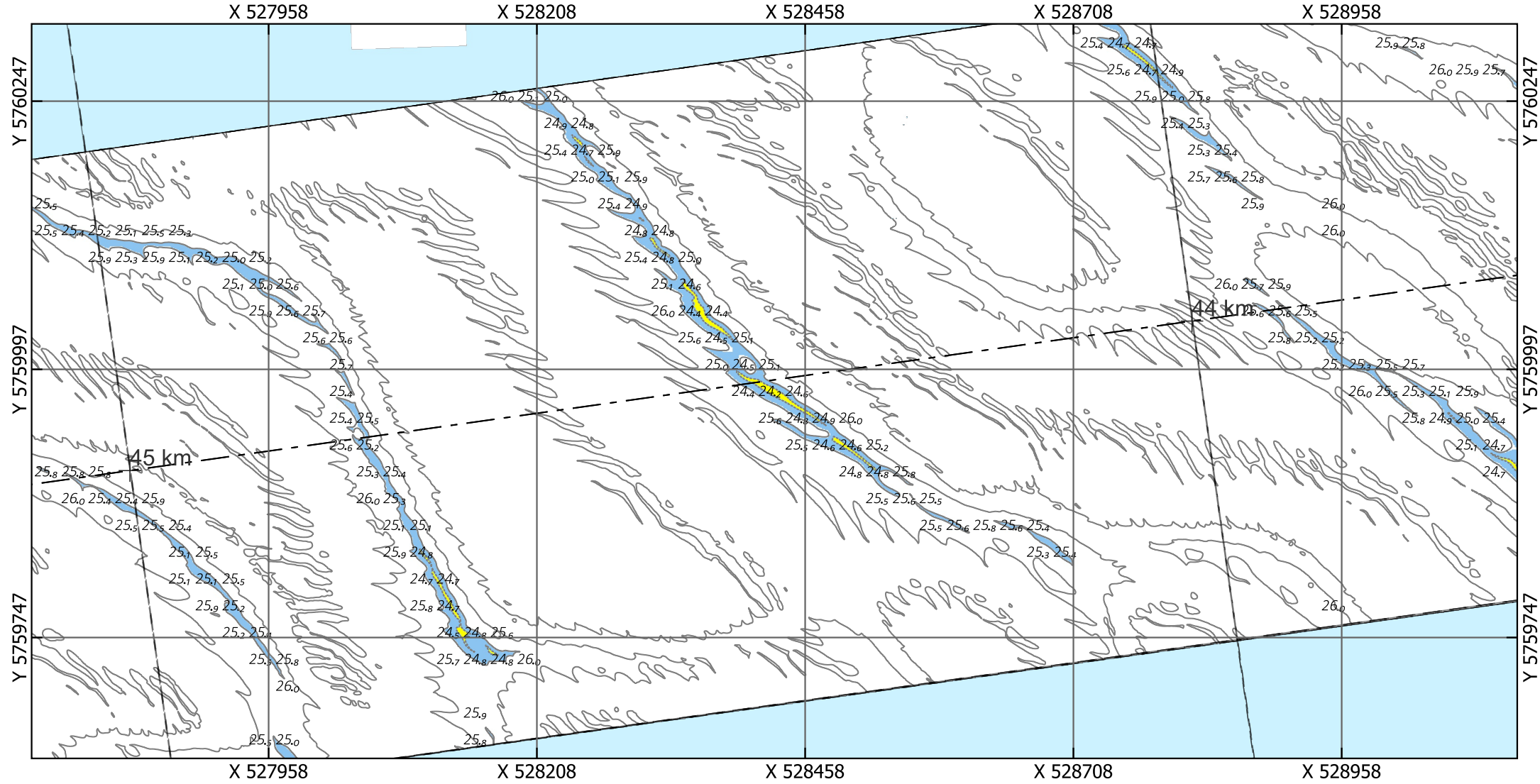

Eurogeul 22,5 - 45,5 km

Locatie 08_2026, situatie 2022

Kaartnummer: 26EGL2122ml1_1_4G_Detailribbelkaart_2van3_R00

PRS projectcode: 26EGL2122ml1_1

Droogste punt: X 528429.5, Y 5759976.5, 24.44m (ETRS89 ALAT) Schaal: 1:5000

Legenda

Gridcelgrootte is 1x1m gemiddeld

Dieptecijfer (m) is gebaseerd op de minimum diepte in een grid van 25x25m o.b.v. de gemiddelde gridcellen (1x1m)

Contouren
- 24.2 (NGD)
- 25.0 (Aanlegdiepte)
- Overige Contouren

Bodemligging (raster 1x1m)
- <NGD
- NGD - Aanlegdiepte
- Aanlegdiepte + 1m

- KM-markering geul
- Aslijn geul
- Vakken geul

OPDRACHTGEVER:

RWS Zee en Delta

Dir. Netwerk Management
District Zuid
Team Beschikbaarheid
Netw. en Crisisman

OPDRACHTNEMER:

Deep BV Hydrografie & Geofysica
Johan van Hasseltweg 39D
1021 KN Amsterdam

www.deepbv.nl

Aan deze uitgave kunnen geen rechten worden ontleend.

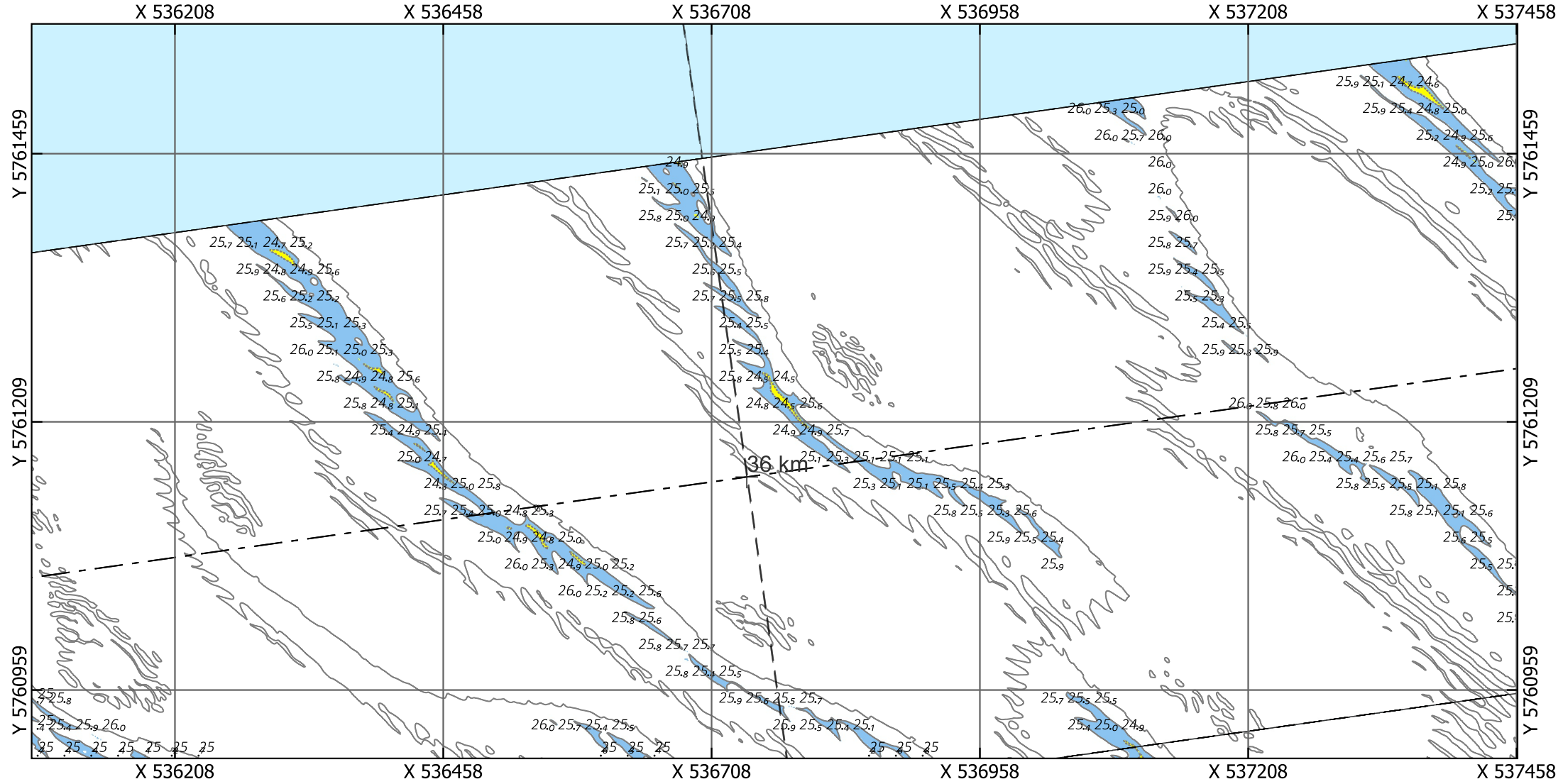

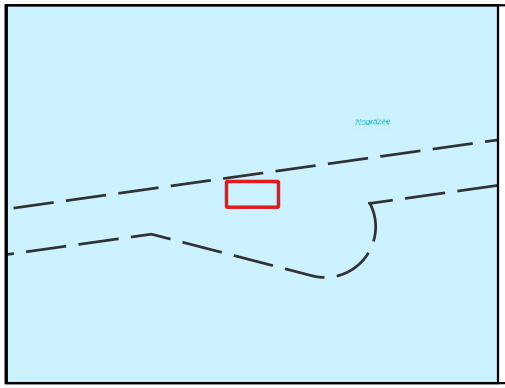

Eurogeul 22,5 - 45,5 km

Locatie 09_2026, situatie 2026

Kaartnummer: 26EGL2122ml1_1_4G_Detailribbelkaart_2van3_R00

PRS projectcode: 26EGL2122ml1_1

Droogste punt: X 536766.5, Y 5761237.5, 24.45m (ETRS89 ALAT) Schaal: 1:5000

Legenda

Gridcelgrootte is 1x1m gemiddeld

Dieptecijfer (m) is gebaseerd op de minimum diepte in een grid van 25x25m o.b.v. de gemiddelde gridcellen (1x1m)

Contouren
- 24.2 (NGD)
- 25.0 (Aanlegdiepte)
- Overige Contouren

Bodemligging (raster 1x1m)
- <NGD
- NGD - Aanlegdiepte
- Aanlegdiepte + 1m

- KM-markering geul
- Aslijn geul
- Vakken geul

OPDRACHTGEVER:

RWS Zee en Delta

Dir. Netwerk Management
District Zuid
Team Beschikbaarheid
Netw. en Crisisman

OPDRACHTNEMER:

Deep BV Hydrografie & Geofysica
Johan van Hasseltweg 39D
1021 KN Amsterdam

www.deepbv.nl

Aan deze uitgave kunnen geen rechten worden ontleend.

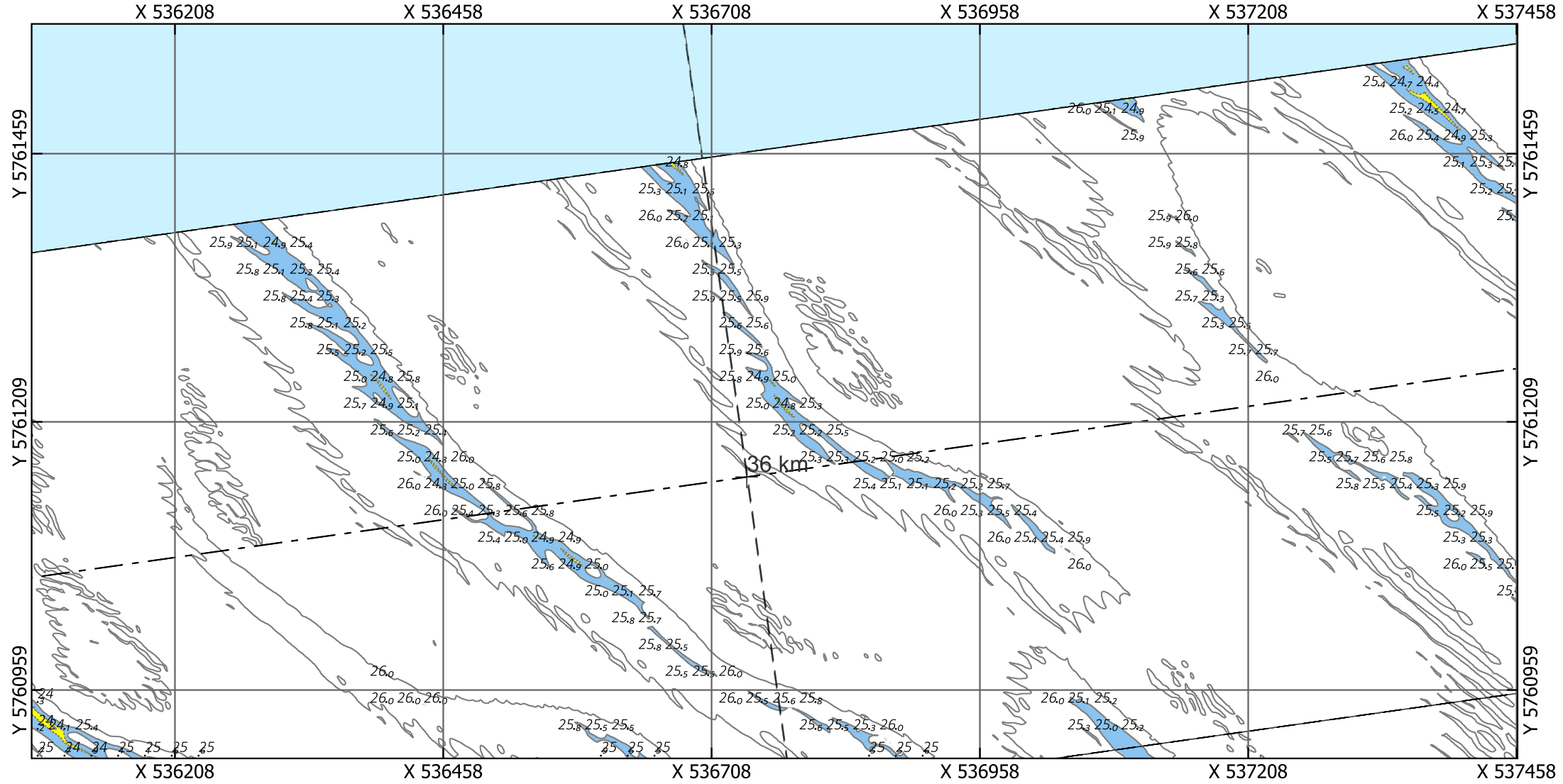

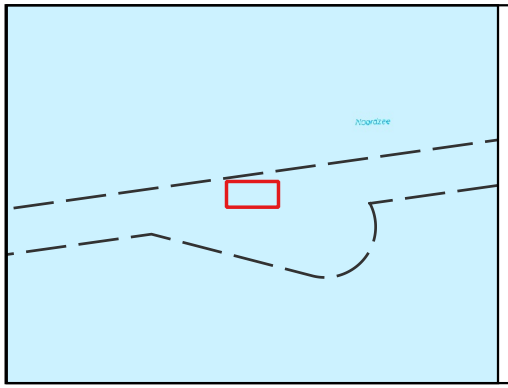

Eurogeul 22,5 - 45,5 km

Locatie 09_2026, situatie 2025

Kaartnummer: 26EGL2122ml1_1_4G_Detailribbelkaart_2van3_R00

PRS projectcode: 26EGL2122ml1_1

Droogste punt: X 536766.5, Y 5761237.5, 25.39m (ETRS89 ALAT) Schaal: 1:5000

Legenda

Gridcelgrootte is 1x1m gemiddeld

Dieptecijfer (m) is gebaseerd op de minimum diepte in een grid van 25x25m o.b.v. de gemiddelde gridcellen (1x1m)

Contouren
- 24.2 (NGD)
- 25.0 (Aanlegdiepte)
- Overige Contouren

Bodemligging (raster 1x1m)
- <NGD
- NGD - Aanlegdiepte
- Aanlegdiepte + 1m

- KM-markering geul
- Aslijn geul
- Vakken geul

OPDRACHTGEVER:

RWS Zee en Delta

Dir. Netwerk Management
District Zuid
Team Beschikbaarheid
Netw. en Crisisman

OPDRACHTNEMER:

Deep BV Hydrografie & Geofysica
Johan van Hasseltweg 39D
1021 KN Amsterdam

www.deepbv.nl

Aan deze uitgave kunnen geen rechten worden ontleend.

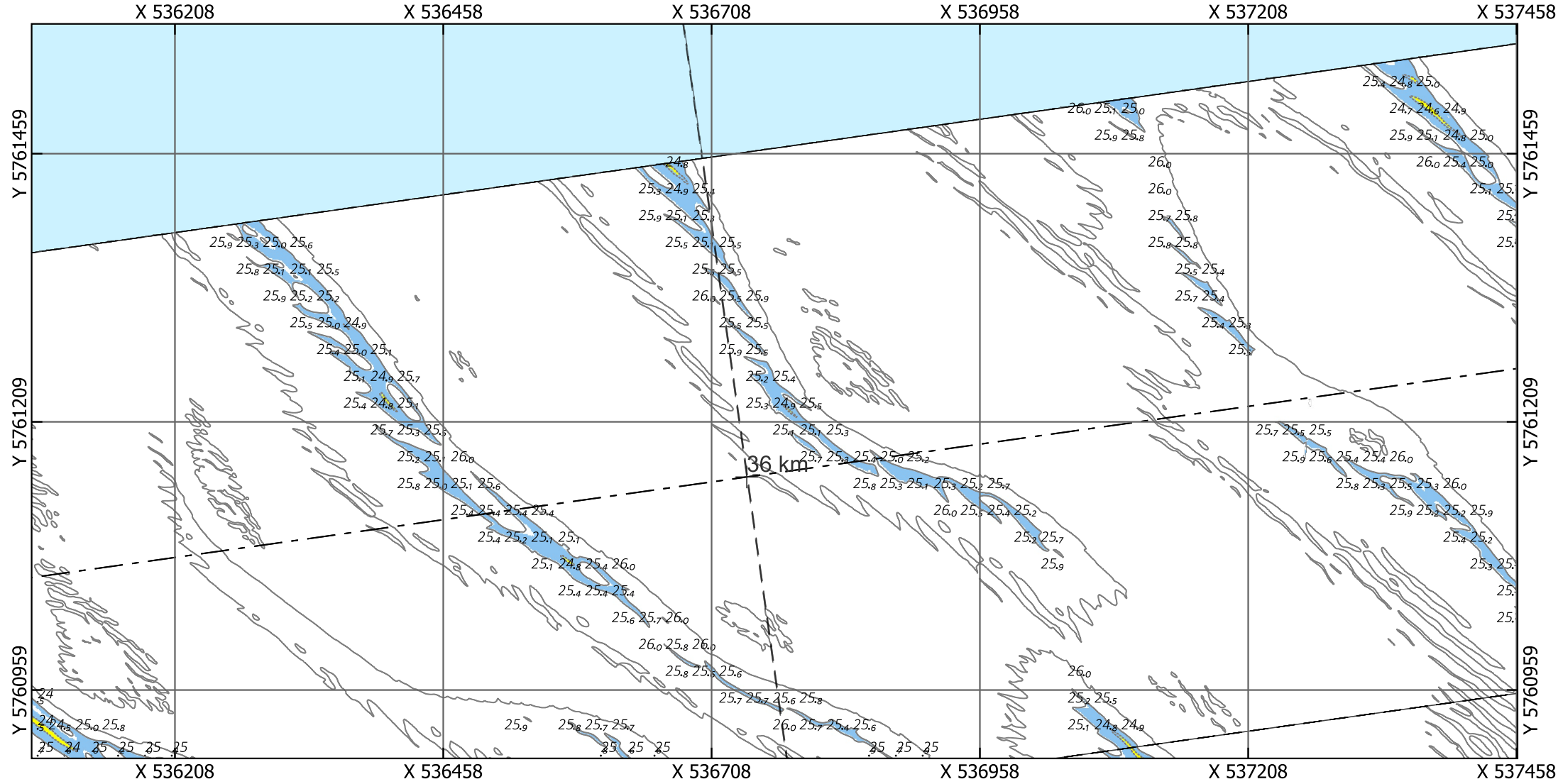

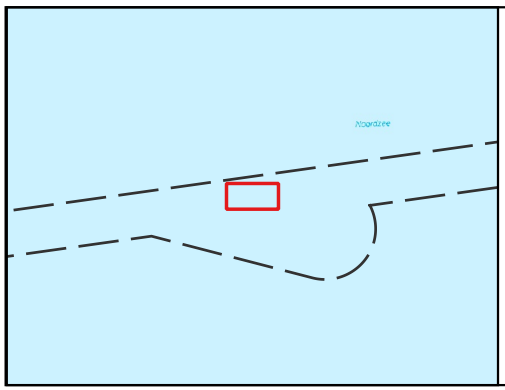

Eurogeul 22,5 - 45,5 km

Locatie 09_2026, situatie 2024

Kaartnummer: 26EGL2122ml1_1_4G_Detailribbelkaart_2van3_R00

PRS projectcode: 26EGL2122ml1_1

Droogste punt: X 536766.5, Y 5761237.5, 25.46m (ETRS89 ALAT) Schaal: 1:5000

Legenda

Gridcelgrootte is 1x1m gemiddeld

Dieptecijfer (m) is gebaseerd op de minimum diepte in een grid van 25x25m o.b.v. de gemiddelde gridcellen (1x1m)

Contouren
- 24.2 (NGD)
- 25.0 (Aanlegdiepte)
- Overige Contouren

Bodemligging (raster 1x1m)
- <NGD
- NGD - Aanlegdiepte
- Aanlegdiepte + 1m

- KM-markering geul
- Aslijn geul
- Vakken geul

OPDRACHTGEVER:

RWS Zee en Delta

Dir. Netwerk Management
District Zuid
Team Beschikbaarheid
Netw. en Crisisman

OPDRACHTNEMER:

Deep BV Hydrografie & Geofysica
Johan van Hasseltweg 39D
1021 KN Amsterdam

www.deepbv.nl

Aan deze uitgave kunnen geen rechten worden ontleend.

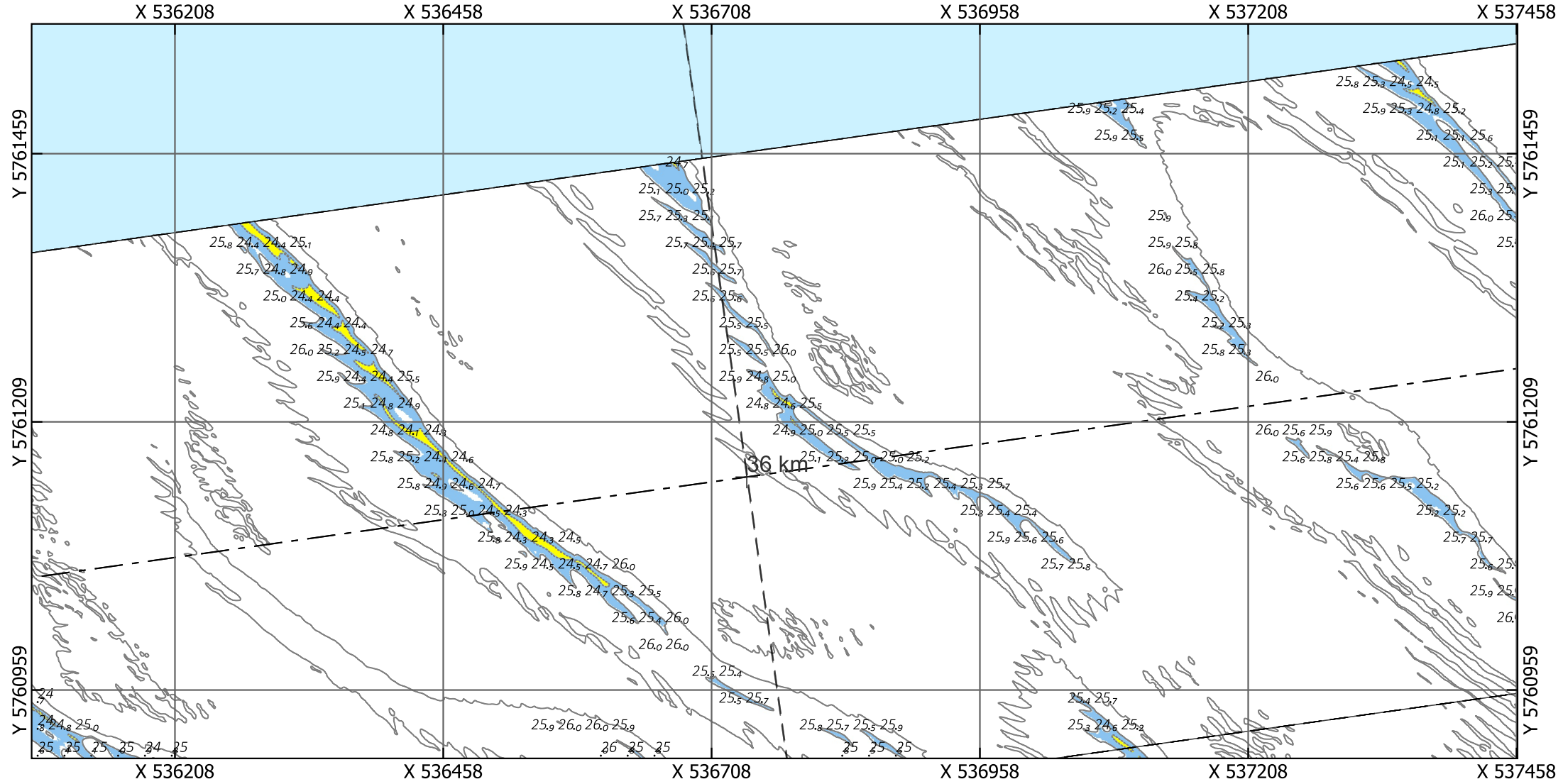

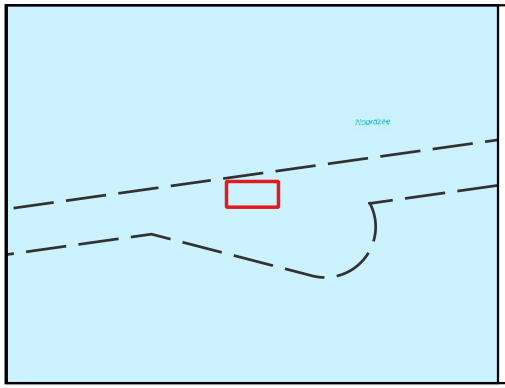

Eurogeul 22,5 - 45,5 km

Locatie 09_2026, situatie 2023

Kaartnummer: 26EGL2122ml1_1_4G_Detailribbelkaart_2van3_R00

PRS projectcode: 26EGL2122ml1_1

Droogste punt: X 536766.5, Y 5761237.5, 25.08m (ETRS89 ALAT) Schaal: 1:5000

Legenda

Gridcelgrootte is 1x1m gemiddeld

Dieptecijfer (m) is gebaseerd op de minimum diepte in een grid van 25x25m o.b.v. de gemiddelde gridcellen (1x1m)

Contouren
- 24.2 (NGD)
- 25.0 (Aanlegdiepte)
- Overige Contouren

Bodemligging (raster 1x1m)
- <NGD
- NGD - Aanlegdiepte
- Aanlegdiepte + 1m

- KM-markering geul
- Aslijn geul
- Vakken geul

OPDRACHTGEVER:

RWS Zee en Delta

Dir. Netwerk Management
District Zuid
Team Beschikbaarheid
Netw. en Crisisman

OPDRACHTNEMER:

Deep BV Hydrografie & Geofysica
Johan van Hasseltweg 39D
1021 KN Amsterdam

www.deepbv.nl

Aan deze uitgave kunnen geen rechten worden ontleend.

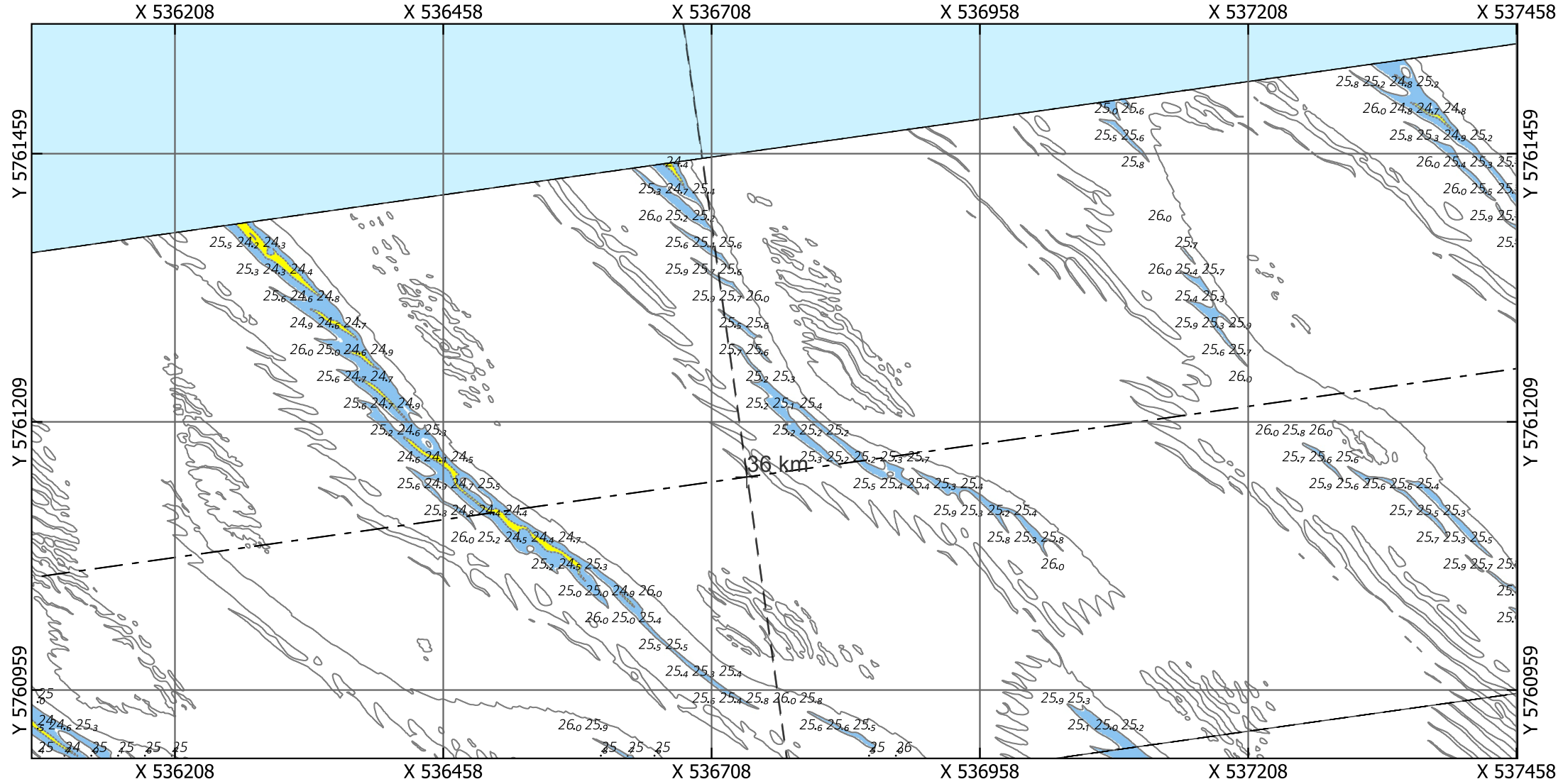

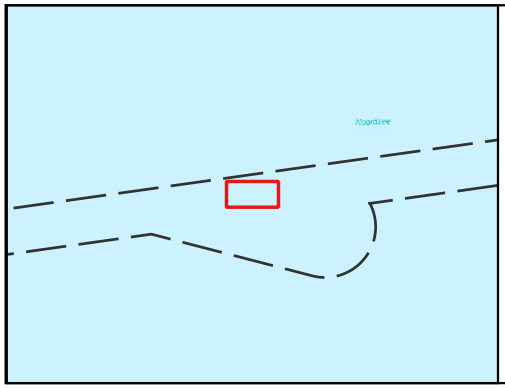

Eurogeul 22,5 - 45,5 km

Locatie 09_2026, situatie 2022

Kaartnummer: 26EGL2122ml1_1_4G_Detailribbelkaart_2van3_R00

PRS projectcode: 26EGL2122ml1_1

Droogste punt: X 536766.5, Y 5761237.5, 25.3m (ETRS89 ALAT)

Schaal: 1:5000

Legenda

Gridcelgrootte is 1x1m gemiddeld

Dieptecijfer (m) is gebaseerd op de minimum diepte in een grid van 25x25m o.b.v. de gemiddelde gridcellen (1x1m)

Contouren
- 24.2 (NGD)
- 25.0 (Aanlegdiepte)
- Overige Contouren

Bodemligging (raster 1x1m)
- <NGD
- NGD - Aanlegdiepte
- Aanlegdiepte + 1m

- KM-markering geul
- Aslijn geul
- Vakken geul

OPDRACHTGEVER:

RWS Zee en Delta

Dir. Netwerk Management
District Zuid
Team Beschikbaarheid
Netw. en Crisisman

OPDRACHTNEMER:

Deep BV Hydrografie & Geofysica
Johan van Hasseltweg 39D
1021 KN Amsterdam

www.deepbv.nl

Aan deze uitgave kunnen geen rechten worden ontleend.

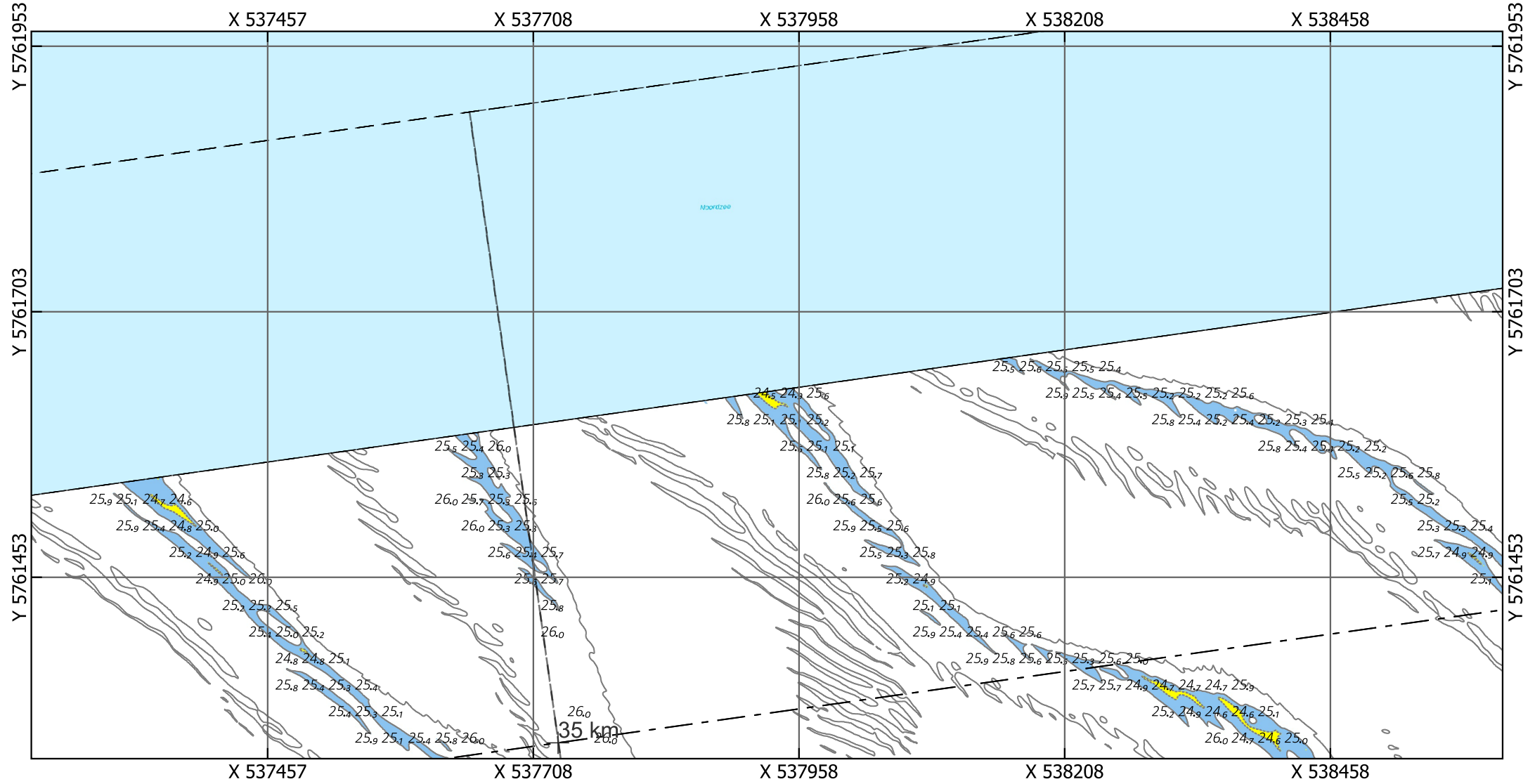

Eurogeul 22,5 - 45,5 km

Locatie 10_2026, situatie 2026

Kaartnummer: 26EGL2122ml1_1_4G_Detailribbelkaart_2van3_R00

PRS projectcode: 26EGL2122ml1_1

Droogste punt: X 537927.5, Y 5761624.5, 24.46m (ETRS89 ALAT) Schaal: 1:5000

Legenda

Gridcelgrootte is 1x1m gemiddeld

Dieptecijfer (m) is gebaseerd op de minimum diepte in een grid van 25x25m o.b.v. de gemiddelde gridcellen (1x1m)

Contouren
- 24.2 (NGD)
- 25.0 (Aanlegdiepte)
- Overige Contouren

Bodemligging (raster 1x1m)
- <NGD
- NGD - Aanlegdiepte
- Aanlegdiepte + 1m

- KM-markering geul
- Aslijn geul
- Vakken geul

OPDRACHTGEVER:

RWS Zee en Delta

Dir. Netwerk Management
District Zuid
Team Beschikbaarheid
Netw. en Crisisman

OPDRACHTNEMER:

Deep BV Hydrografie & Geofysica
Johan van Hasseltweg 39D
1021 KN Amsterdam

www.deepbv.nl

Aan deze uitgave kunnen geen rechten worden ontleend.

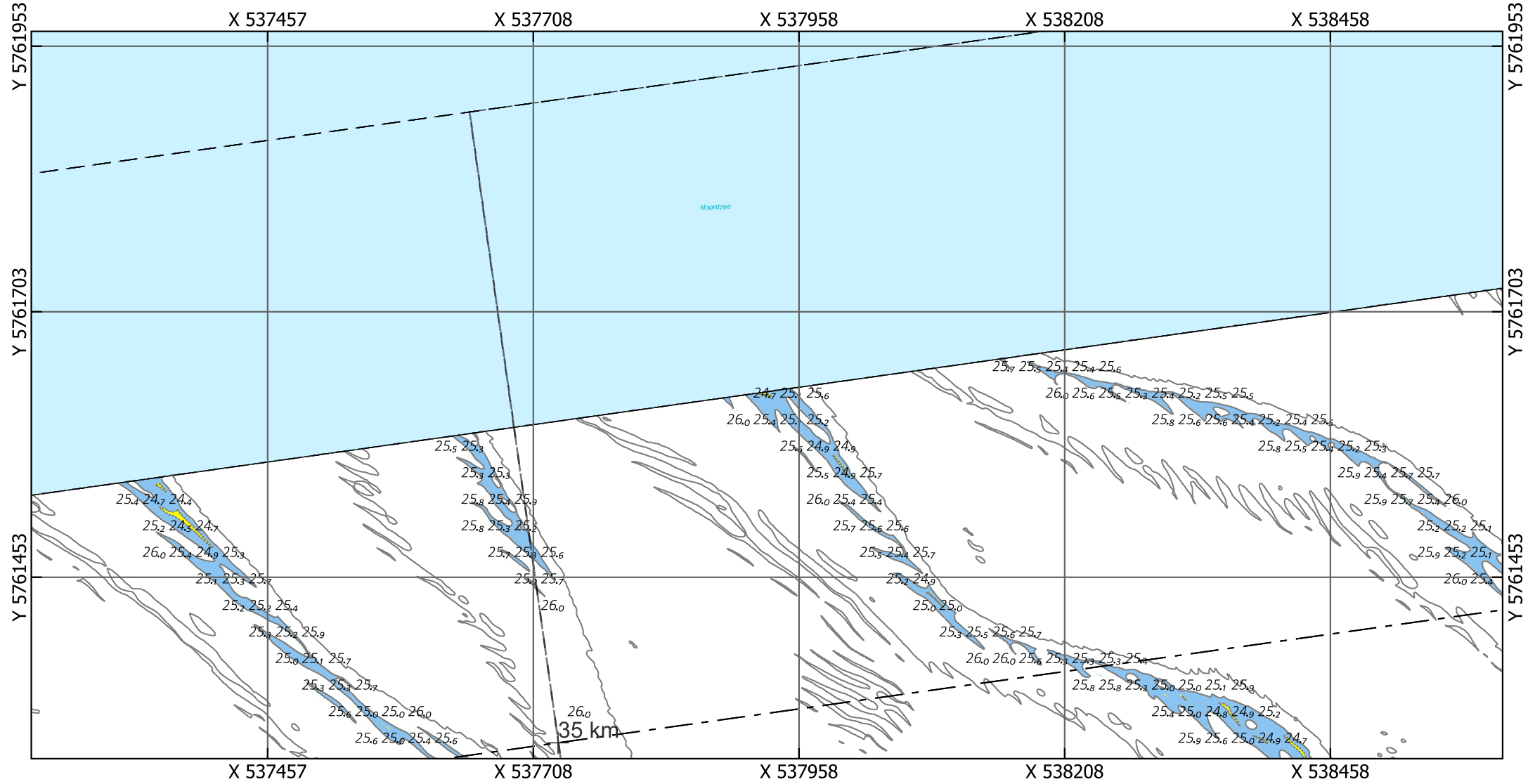

Eurogeul 22,5 - 45,5 km

Locatie 10_2026, situatie 2025

Kaartnummer: 26EGL2122ml1_1_4G_Detailribbelkaart_2van3_R00

PRS projectcode: 26EGL2122ml1_1

Droogste punt: X 537927.5, Y 5761624.5, 24.82m (ETRS89 ALAT) Schaal: 1:5000

Legenda

Gridcelgrootte is 1x1m gemiddeld

Dieptecijfer (m) is gebaseerd op de minimum diepte in een grid van 25x25m o.b.v. de gemiddelde gridcellen (1x1m)

Contouren
- 24.2 (NGD)
- 25.0 (Aanlegdiepte)
- Overige Contouren

Bodemligging (raster 1x1m)
- <NGD
- NGD - Aanlegdiepte
- Aanlegdiepte + 1m

- KM-markering geul
- Aslijn geul
- Vakken geul

OPDRACHTGEVER:

RWS Zee en Delta

Dir. Netwerk Management
District Zuid
Team Beschikbaarheid
Netw. en Crisisman

OPDRACHTNEMER:

Deep BV Hydrografie & Geofysica
Johan van Hasseltweg 39D
1021 KN Amsterdam

www.deepbv.nl

Aan deze uitgave kunnen geen rechten worden ontleend.

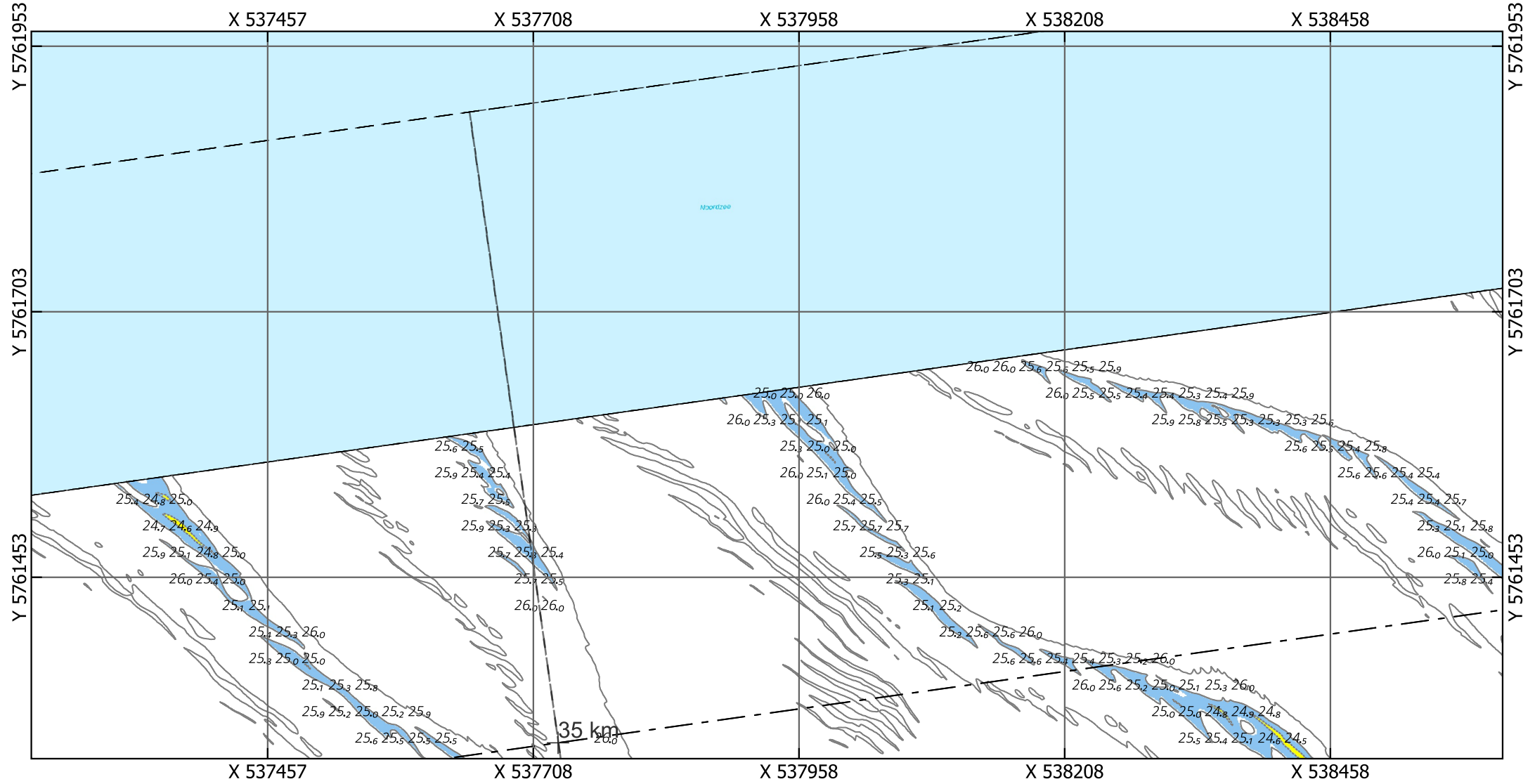

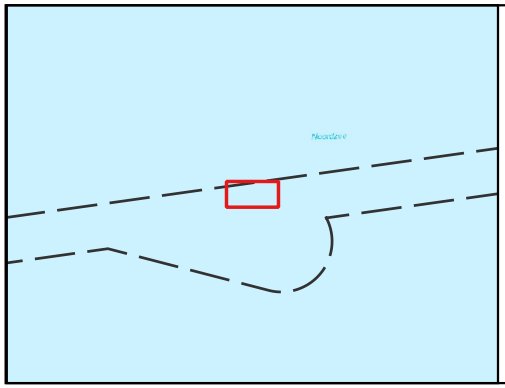

Eurogeul 22,5 - 45,5 km

Locatie 10_2026, situatie 2024

Kaartnummer: 26EGL2122ml1_1_4G_Detailribbelkaart_2van3_R00

PRS projectcode: 26EGL2122ml1_1

Droogste punt: X 537927.5, Y 5761624.5, 25.53m (ETRS89 ALAT) Schaal: 1:5000

Legenda

Gridcelgrootte is 1x1m gemiddeld

Dieptecijfer (m) is gebaseerd op de minimum diepte in een grid van 25x25m o.b.v. de gemiddelde gridcellen (1x1m)

Contouren
- 24.2 (NGD)
- 25.0 (Aanlegdiepte)
- Overige Contouren

Bodemligging (raster 1x1m)
- <NGD
- NGD - Aanlegdiepte
- Aanlegdiepte + 1m

- KM-markering geul
- Aslijn geul
- Vakken geul

OPDRACHTGEVER:

RWS Zee en Delta

Dir. Netwerk Management
District Zuid
Team Beschikbaarheid
Netw. en Crisisman

OPDRACHTNEMER:

Deep BV Hydrografie & Geofysica
Johan van Hasseltweg 39D
1021 KN Amsterdam

www.deepbv.nl

Aan deze uitgave kunnen geen rechten worden ontleend.

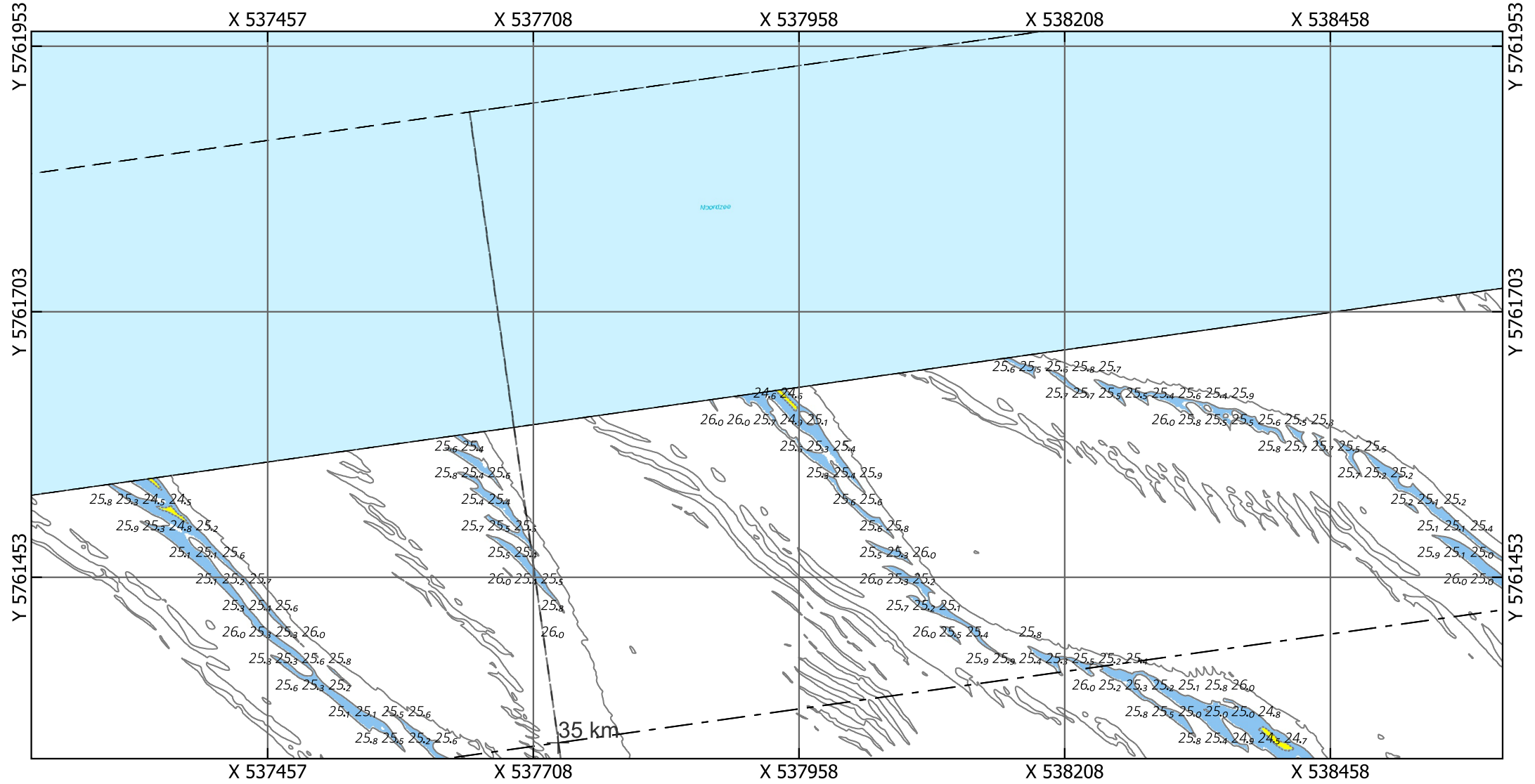

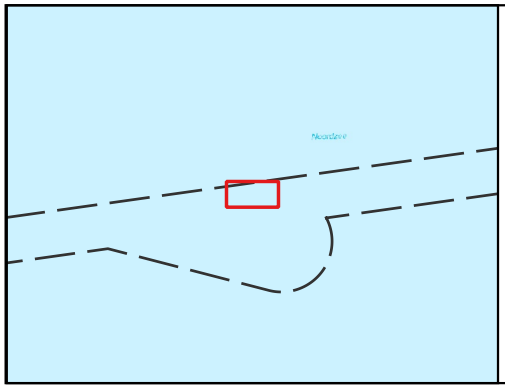

Eurogeul 22,5 - 45,5 km

Locatie 10_2026, situatie 2023

Kaartnummer: 26EGL2122ml1_1_4G_Detailribbelkaart_2van3_R00

PRS projectcode: 26EGL2122ml1_1

Droogste punt: X 537927.5, Y 5761624.5, 25.89m (ETRS89 ALAT) Schaal: 1:5000

Legenda

Gridcelgrootte is 1x1m gemiddeld

Dieptecijfer (m) is gebaseerd op de minimum diepte in een grid van 25x25m o.b.v. de gemiddelde gridcellen (1x1m)

Contouren
- 24.2 (NGD)
- 25.0 (Aanlegdiepte)
- Overige Contouren

Bodemligging (raster 1x1m)
- <NGD
- NGD - Aanlegdiepte
- Aanlegdiepte + 1m

- KM-markering geul
- Aslijn geul
- Vakken geul

OPDRACHTGEVER:

RWS Zee en Delta

Dir. Netwerk Management
District Zuid
Team Beschikbaarheid
Netw. en Crisisman

OPDRACHTNEMER:

Deep BV Hydrografie & Geofysica
Johan van Hasseltweg 39D
1021 KN Amsterdam

www.deepbv.nl

Aan deze uitgave kunnen geen rechten worden ontleend.

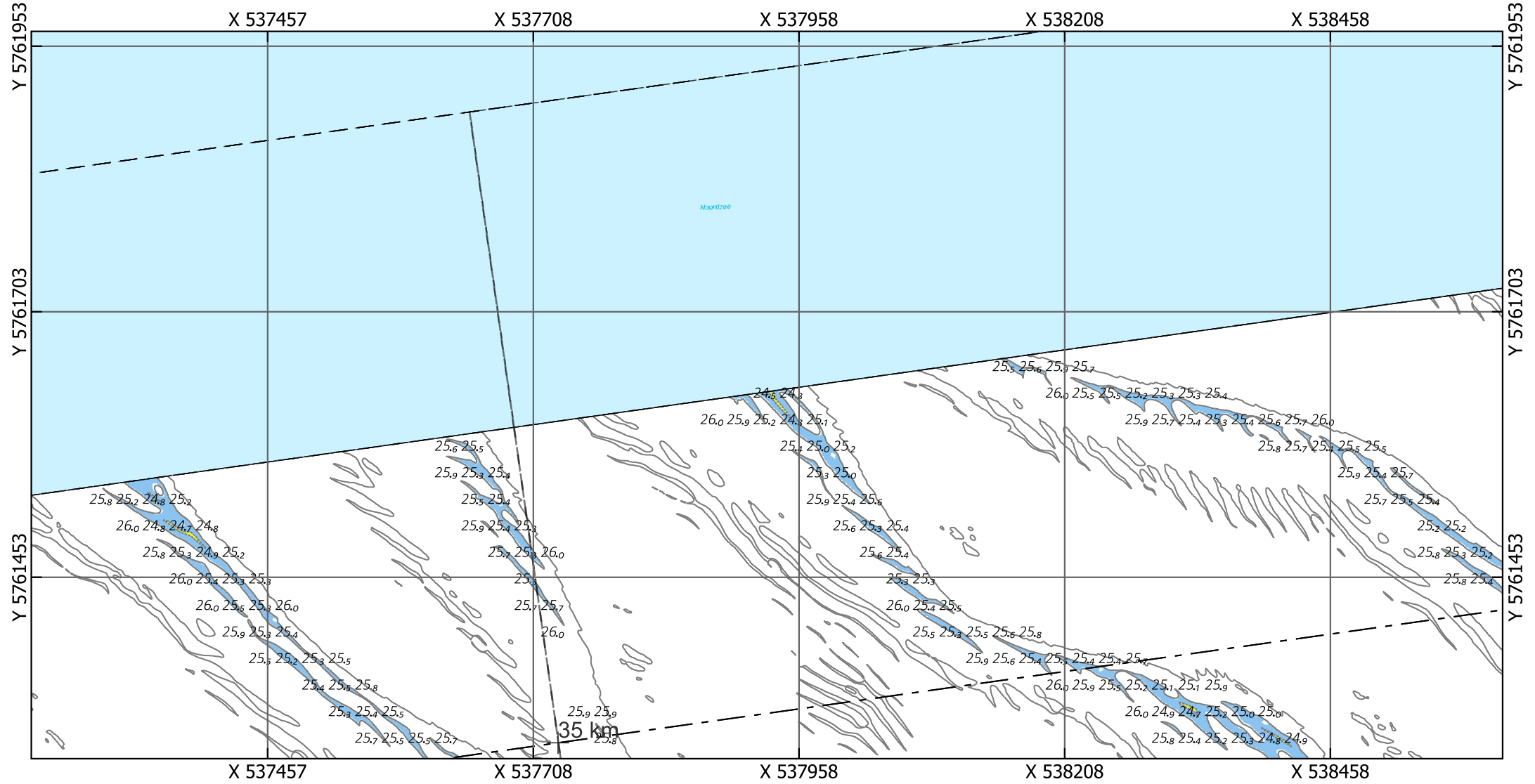

Eurogeul 22,5 - 45,5 km

Locatie 10_2026, situatie 2022

Kaartnummer: 26EGL2122ml1_1_4G_Detailribbelkaart_2van3_R00

PRS projectcode: 26EGL2122ml1_1

Droogste punt: X 537927.5, Y 5761624.5, 25.4m (ETRS89 ALAT)

Schaal: 1:5000

Legenda

Gridcelgrootte is 1x1m gemiddeld

Dieptecijfer (m) is gebaseerd op de minimum diepte in een grid van 25x25m o.b.v. de gemiddelde gridcellen (1x1m)

Contouren
- 24.2 (NGD)
- 25.0 (Aanlegdiepte)
- Overige Contouren

Bodemligging (raster 1x1m)
- <NGD
- NGD - Aanlegdiepte
- Aanlegdiepte + 1m

- KM-markering geul
- Aslijn geul
- Vakken geul

OPDRACHTGEVER:

RWS Zee en Delta

Dir. Netwerk Management
District Zuid
Team Beschikbaarheid
Netw. en Crisisman

OPDRACHTNEMER:

Deep BV Hydrografie & Geofysica
Johan van Hasseltweg 39D
1021 KN Amsterdam

www.deepbv.nl

Aan deze uitgave kunnen geen rechten worden ontleend.