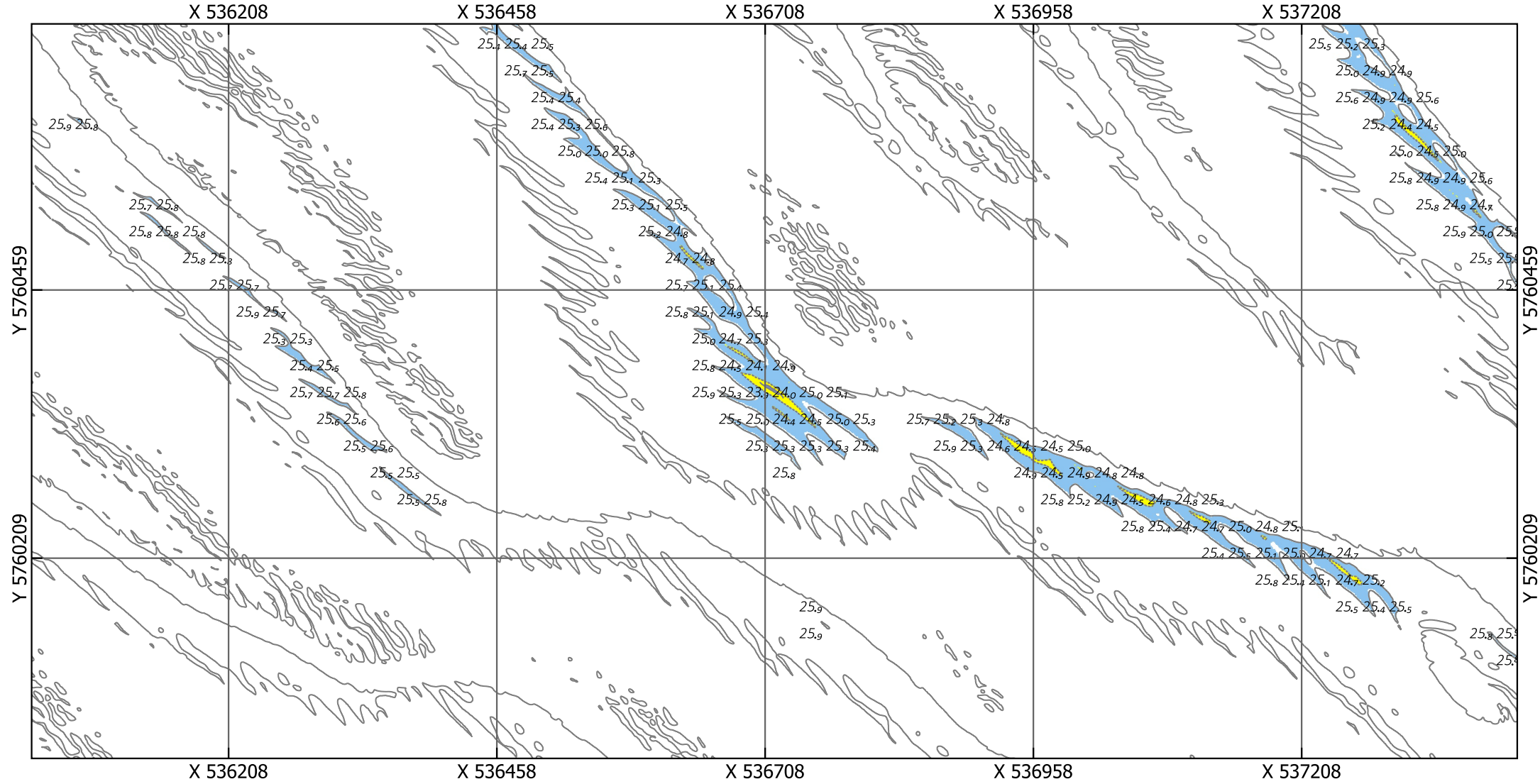


# Eurogeul 22,5 - 45,5 km

Locatie 01_2026, situatie 2026

Kaartnummer: 26EGL2122ml1_1_4G_Detailribbelkaart_3van3_R00

PRS projectcode: 26EGL2122ml1_1

Droogste punt: X 536716.5, Y 5760364.5, 23.92m (ETRS89 ALAT)  Schaal: 1:5000

**Legenda**

Gridcelgrootte is 1x1m gemiddeld

Dieptecijfer (m) is gebaseerd op de minimum diepte in een grid van 25x25m o.b.v. de gemiddelde gridcellen (1x1m)

Contouren
- 24.1 (NGD)
- 24.9 (Aanlegdiepte)
- Overige Contouren

Bodemligging (raster 1x1m)
- <NGD
- NGD - Aanlegdiepte
- Aanlegdiepte + 1m

- KM-markering geul
- Aslijn geul
- Vakken geul

OPDRACHTGEVER:

RWS Zee en Delta

Dir. Netwerk Management
District Zuid
Team Beschikbaarheid
Netw. en Crisisman

OPDRACHTNEMER:

Deep BV Hydrografie & Geofysica
Johan van Hasseltweg 39D
1021 KN Amsterdam

www.deepbv.nl

*Aan deze uitgave kunnen geen rechten worden ontleend.*

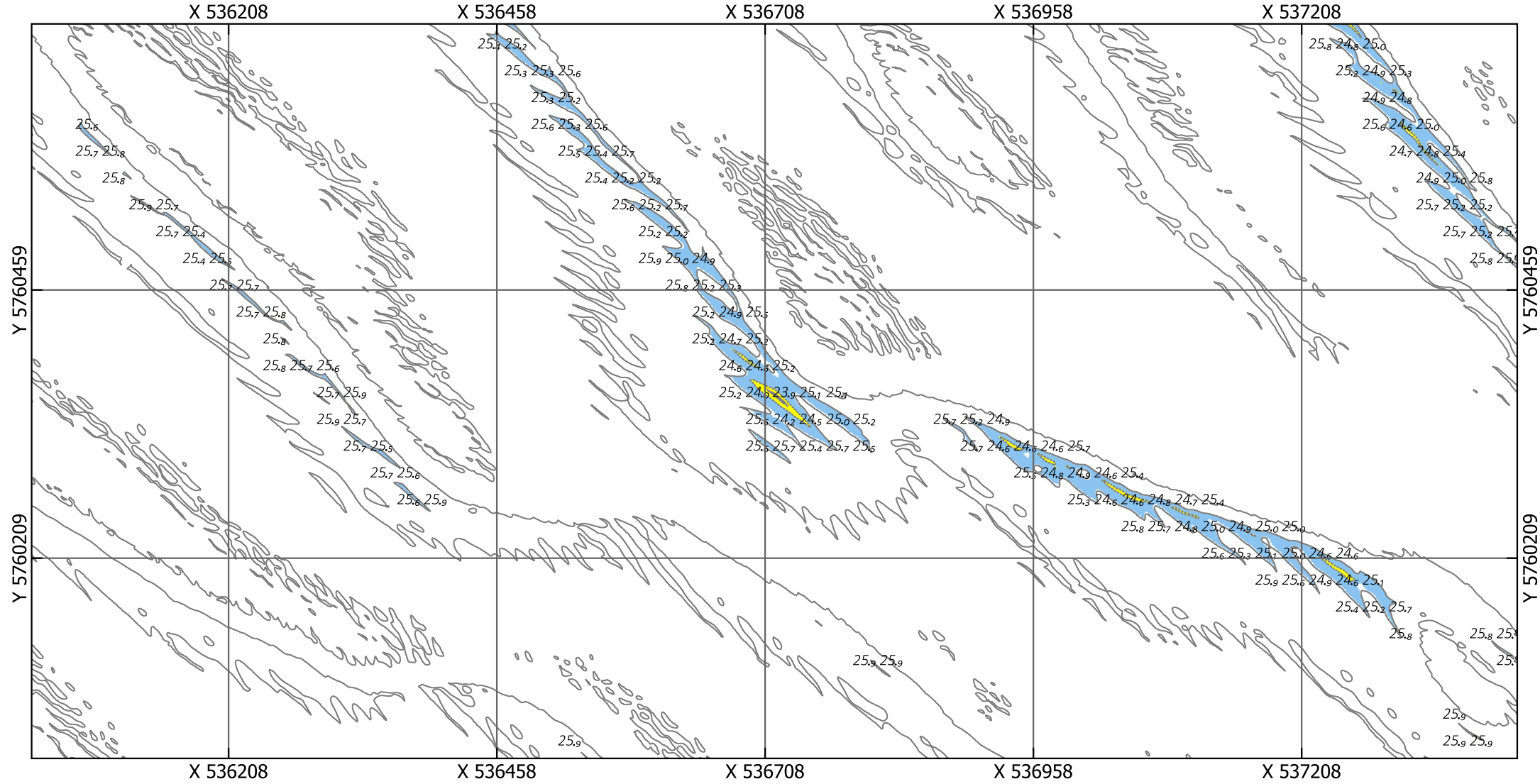


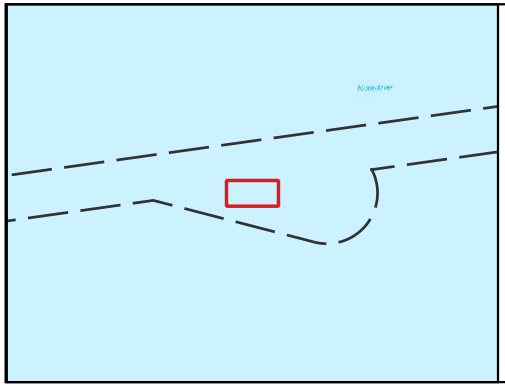

# Eurogeul 22,5 - 45,5 km

Locatie 01_2026, situatie 2025

Kaartnummer: 26EGL2122ml1_1_4G_Detailribbelkaart_3van3_R00

PRS projectcode: 26EGL2122ml1_1

Droogste punt: X 536716.5, Y 5760364.5, 24.67m (ETRS89 ALAT) Schaal: 1:5000

**Legenda**

Gridcelgrootte is 1x1m gemiddeld

Dieptecijfer (m) is gebaseerd op de minimum diepte in een grid van 25x25m o.b.v. de gemiddelde gridcellen (1x1m)

Contouren
- 24.1 (NGD)
- 24.9 (Aanlegdiepte)
- Overige Contouren

Bodemligging (raster 1x1m)
- <NGD
- NGD - Aanlegdiepte
- Aanlegdiepte + 1m

- KM-markering geul
- Aslijn geul
- Vakken geul

OPDRACHTGEVER:

RWS Zee en Delta

Dir. Netwerk Management
District Zuid
Team Beschikbaarheid
Netw. en Crisisman

OPDRACHTNEMER:

Deep BV Hydrografie & Geofysica
Johan van Hasseltweg 39D
1021 KN Amsterdam

www.deepbv.nl

*Aan deze uitgave kunnen geen rechten worden ontleend.*

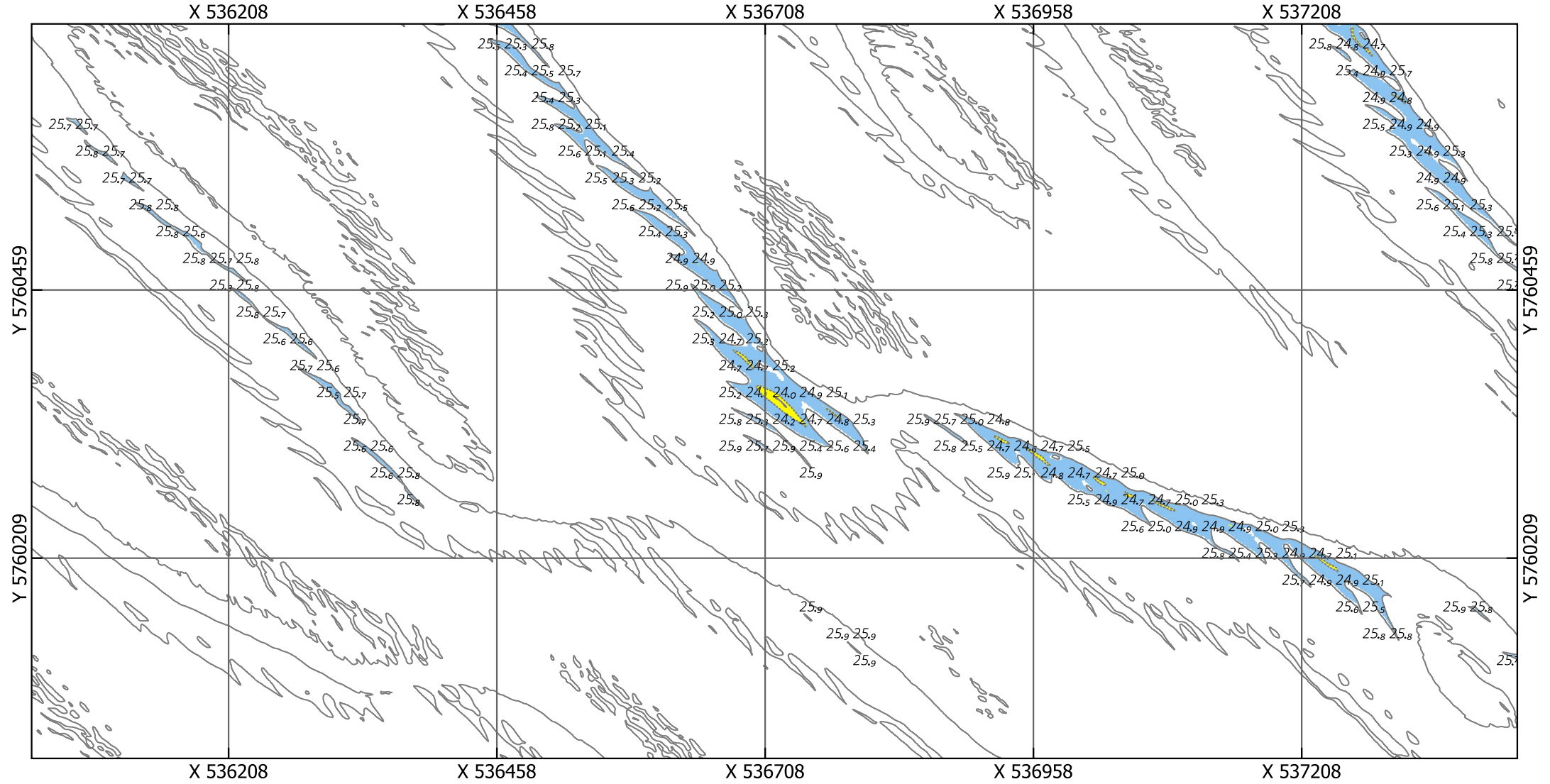


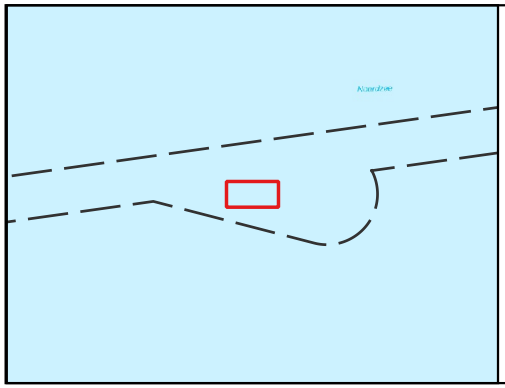

# Eurogeul 22,5 - 45,5 km

Locatie 01_2026, situatie 2024

Kaartnummer: 26EGL2122ml1_1_4G_Detailribbelkaart_3van3_R00

PRS projectcode: 26EGL2122ml1_1

Droogste punt: X 536716.5, Y 5760364.5, 25.08m (ETRS89 ALAT) Schaal: 1:5000

**Legenda**

Gridcelgrootte is 1x1m gemiddeld

Dieptecijfer (m) is gebaseerd op de minimum diepte in een grid van 25x25m o.b.v. de gemiddelde gridcellen (1x1m)

Contouren
- 24.1 (NGD)
- 24.9 (Aanlegdiepte)
- Overige Contouren

Bodemligging (raster 1x1m)
- <NGD
- NGD - Aanlegdiepte
- Aanlegdiepte + 1m

- KM-markering geul
- Aslijn geul
- Vakken geul

OPDRACHTGEVER:

RWS Zee en Delta

Dir. Netwerk Management
District Zuid
Team Beschikbaarheid
Netw. en Crisisman

OPDRACHTNEMER:

Deep BV Hydrografie & Geofysica
Johan van Hasseltweg 39D
1021 KN Amsterdam

www.deepbv.nl

*Aan deze uitgave kunnen geen rechten worden ontleend.*

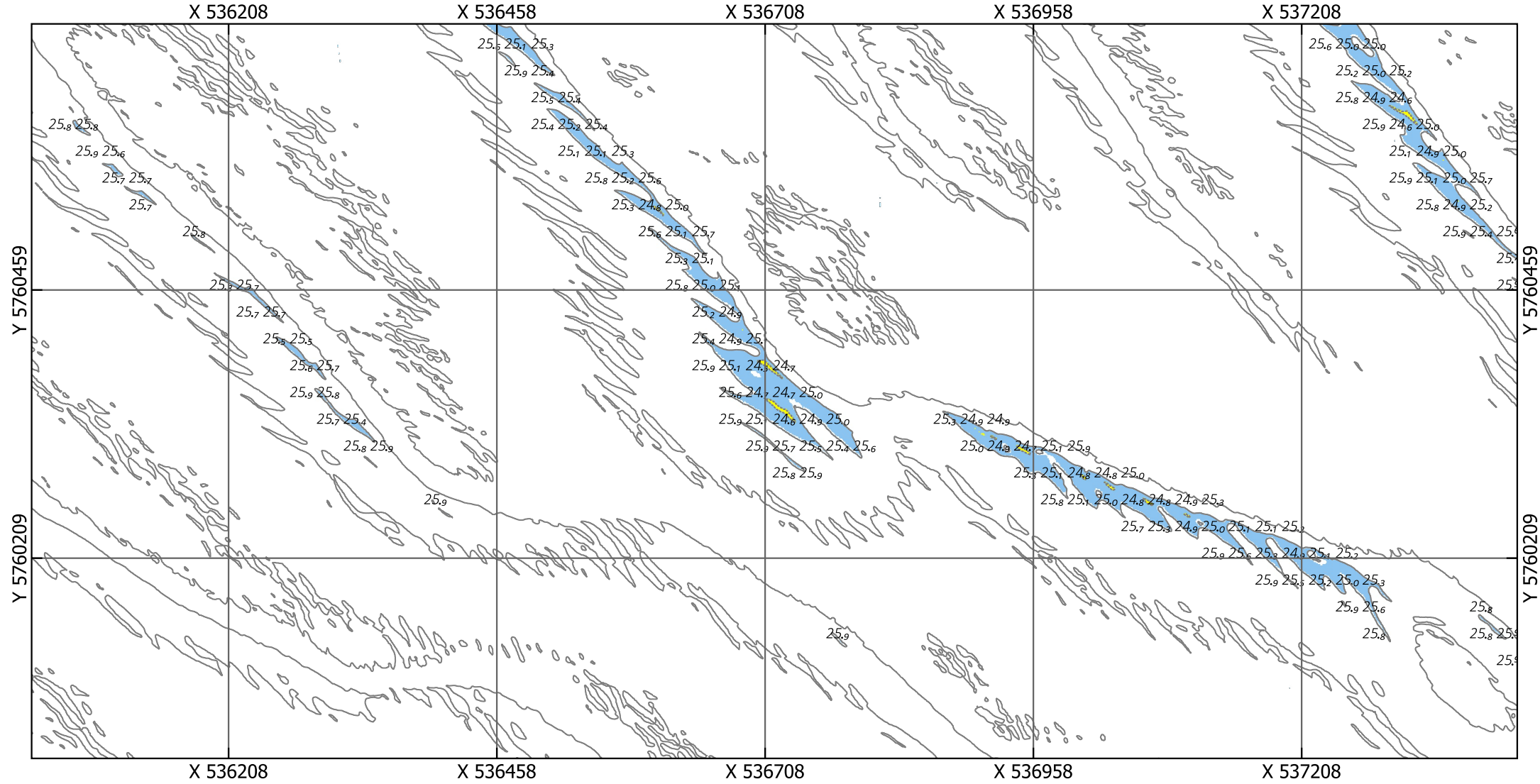


# Eurogeul 22,5 - 45,5 km

Locatie 01_2026, situatie 2023

Kaartnummer: 26EGL2122ml1_1_4G_Detailribbelkaart_3van3_R00

PRS projectcode: 26EGL2122ml1_1

Droogste punt: X 536716.5, Y 5760364.5, 25.27m (ETRS89 ALAT)  Schaal: 1:5000

**Legenda**

Gridcelgrootte is 1x1m gemiddeld

Dieptecijfer (m) is gebaseerd op de minimum diepte in een grid van 25x25m o.b.v. de gemiddelde gridcellen (1x1m)

Contouren
- 24.1 (NGD)
- 24.9 (Aanlegdiepte)
- Overige Contouren

Bodemligging (raster 1x1m)
- <NGD
- NGD - Aanlegdiepte
- Aanlegdiepte + 1m

- KM-markering geul
- Aslijn geul
- Vakken geul

OPDRACHTGEVER:

RWS Zee en Delta

Dir. Netwerk Management
District Zuid
Team Beschikbaarheid
Netw. en Crisisman

OPDRACHTNEMER:

Deep BV Hydrografie & Geofysica
Johan van Hasseltweg 39D
1021 KN Amsterdam

www.deepbv.nl

*Aan deze uitgave kunnen geen rechten worden ontleend.*

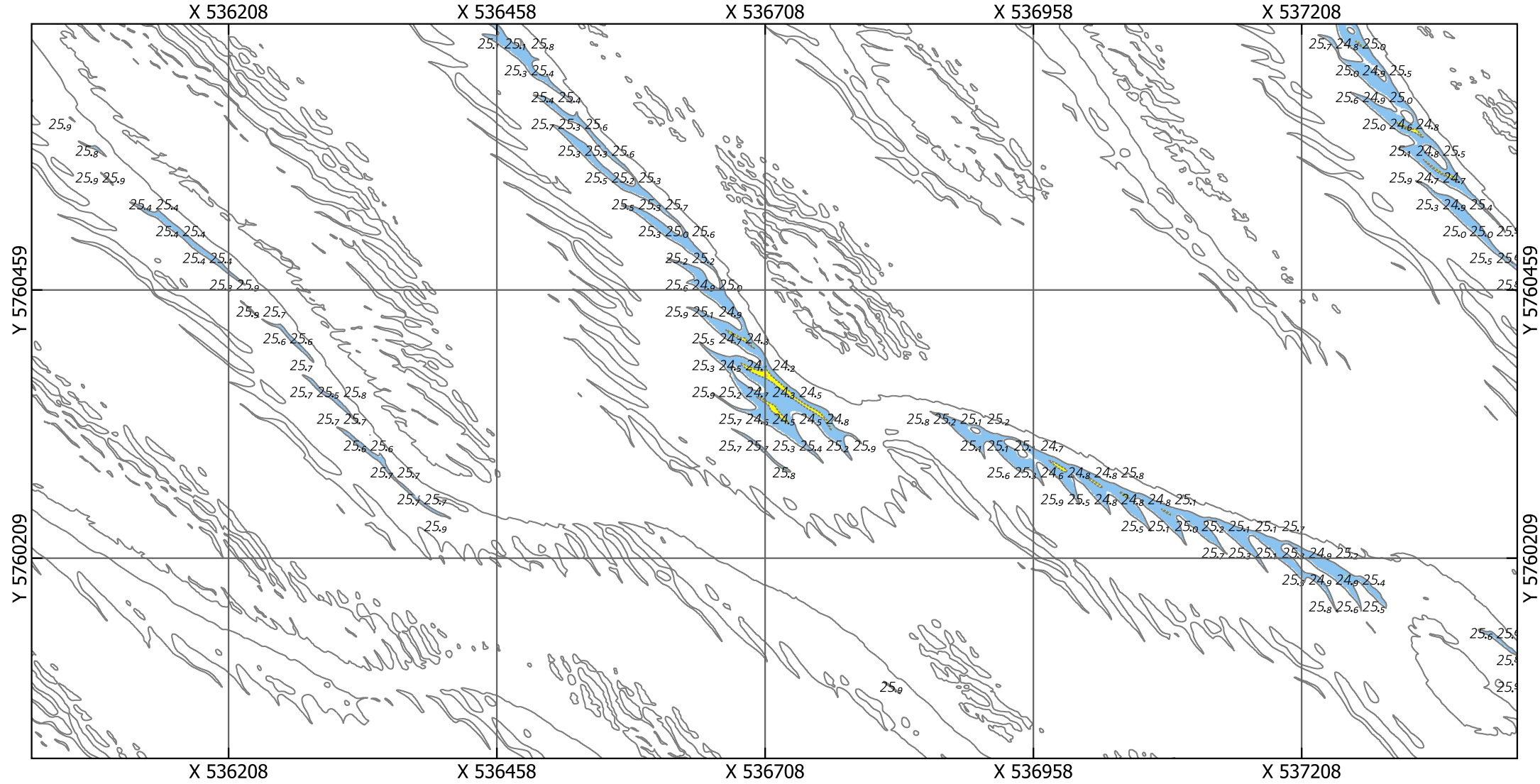


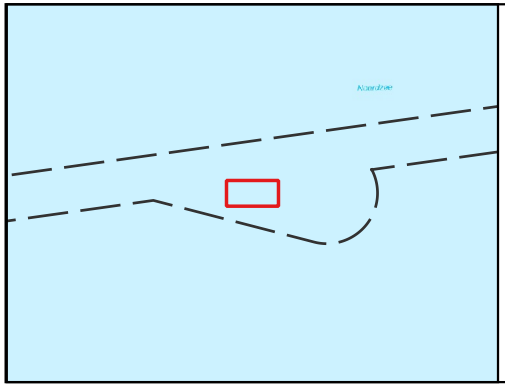

# Eurogeul 22,5 - 45,5 km

Locatie 01_2026, situatie 2022

Kaartnummer: 26EGL2122ml1_1_4G_Detailribbelkaart_3van3_R00

PRS projectcode: 26EGL2122ml1_1

Droogste punt: X 536716.5, Y 5760364.5, 25.53m (ETRS89 ALAT)  Schaal: 1:5000

**Legenda**

Gridcelgrootte is 1x1m gemiddeld

Dieptecijfer (m) is gebaseerd op de minimum diepte in een grid van 25x25m o.b.v. de gemiddelde gridcellen (1x1m)

Contouren
- 24.1 (NGD)
- 24.9 (Aanlegdiepte)
- Overige Contouren

Bodemligging (raster 1x1m)
- <NGD
- NGD - Aanlegdiepte
- Aanlegdiepte + 1m

- KM-markering geul
- Aslijn geul
- Vakken geul

OPDRACHTGEVER:

RWS Zee en Delta

Dir. Netwerk Management
District Zuid
Team Beschikbaarheid
Netw. en Crisisman

OPDRACHTNEMER:

Deep BV Hydrografie & Geofysica
Johan van Hasseltweg 39D
1021 KN Amsterdam

www.deepbv.nl

*Aan deze uitgave kunnen geen rechten worden ontleend.*

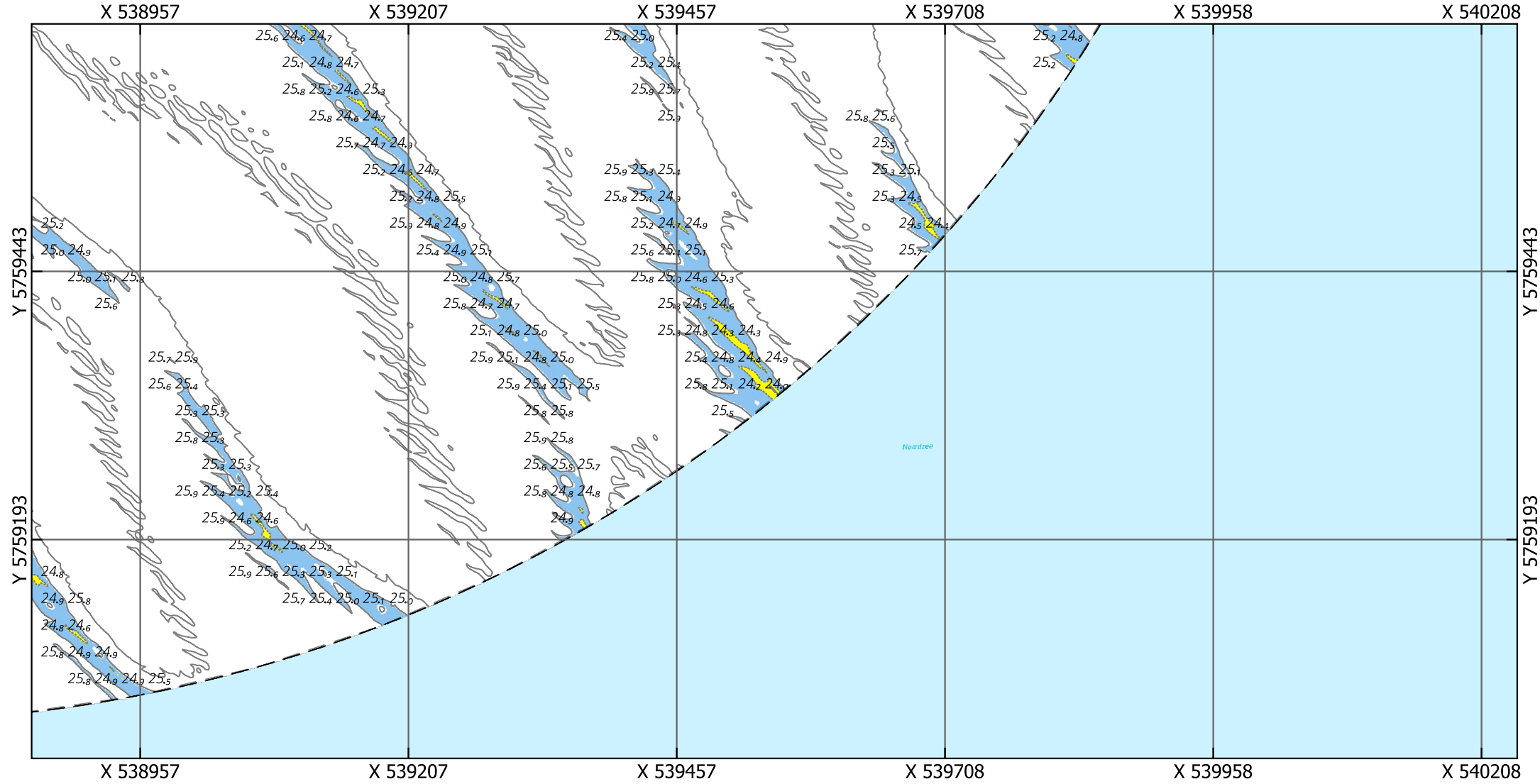


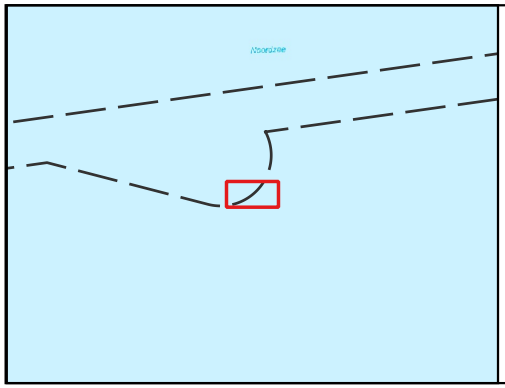


# Eurogeul 22,5 - 45,5 km

Locatie 02_2026, situatie 2026

Kaartnummer: 26EGL2122ml1_1_4G_Detailribbelkaart_3van3_R00

PRS projectcode: 26EGL2122ml1_1

Droogste punt: X 539548.5, Y 5759331.5, 24.02m (ETRS89 ALAT)  Schaal: 1:5000

**Legenda**

Gridcelgrootte is 1x1m gemiddeld

Dieptecijfer (m) is gebaseerd op de minimum diepte in een grid van 25x25m o.b.v. de gemiddelde gridcellen (1x1m)

Contouren
- 24.1 (NGD)
- 24.9 (Aanlegdiepte)
- Overige Contouren

Bodemligging (raster 1x1m)
- <NGD
- NGD - Aanlegdiepte
- Aanlegdiepte + 1m

- KM-markering geul
- Aslijn geul
- Vakken geul

OPDRACHTGEVER:

RWS Zee en Delta

Dir. Netwerk Management
District Zuid
Team Beschikbaarheid
Netw. en Crisisman

OPDRACHTNEMER:

Deep BV Hydrografie & Geofysica
Johan van Hasseltweg 39D
1021 KN Amsterdam

www.deepbv.nl

*Aan deze uitgave kunnen geen rechten worden ontleend.*

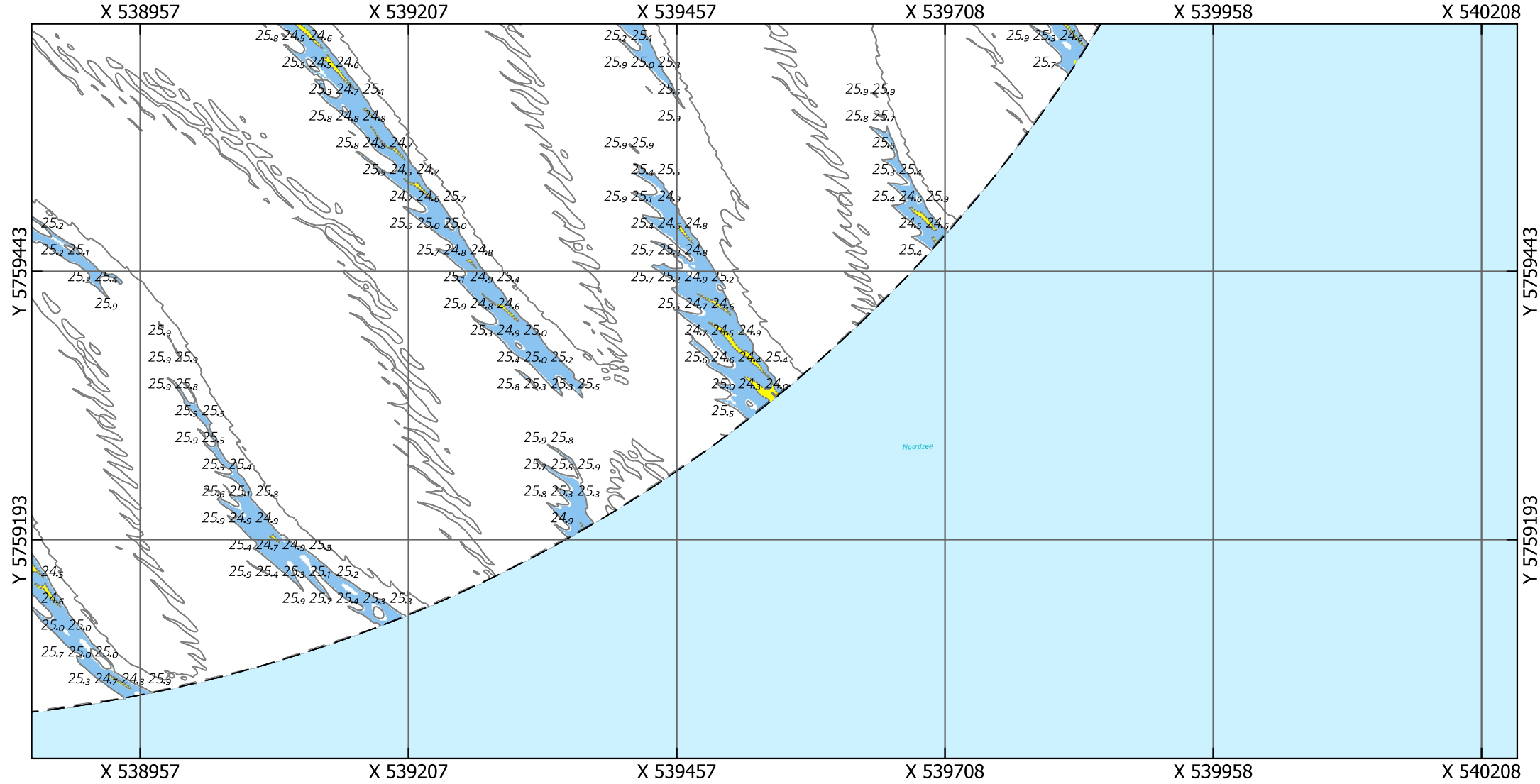


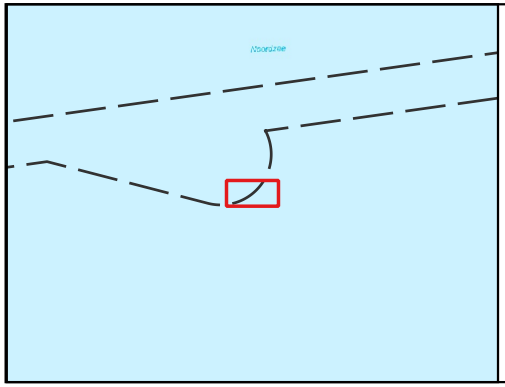

# Eurogeul 22,5 - 45,5 km

Locatie 02_2026, situatie 2025

Kaartnummer: 26EGL2122ml1_1_4G_Detailribbelkaart_3van3_R00

PRS projectcode: 26EGL2122ml1_1

Droogste punt: X 539548.5, Y 5759331.5, 24.66m (ETRS89 ALAT)  Schaal: 1:5000

**Legenda**

Gridcelgrootte is 1x1m gemiddeld

Dieptecijfer (m) is gebaseerd op de minimum diepte in een grid van 25x25m o.b.v. de gemiddelde gridcellen (1x1m)

Contouren
- 24.1 (NGD)
- 24.9 (Aanlegdiepte)
- Overige Contouren

Bodemligging (raster 1x1m)
- <NGD
- NGD - Aanlegdiepte
- Aanlegdiepte + 1m

- KM-markering geul
- Aslijn geul
- Vakken geul

OPDRACHTGEVER:

RWS Zee en Delta

Dir. Netwerk Management
District Zuid
Team Beschikbaarheid
Netw. en Crisisman

OPDRACHTNEMER:

Deep BV Hydrografie & Geofysica
Johan van Hasseltweg 39D
1021 KN Amsterdam

www.deepbv.nl

*Aan deze uitgave kunnen geen rechten worden ontleend.*

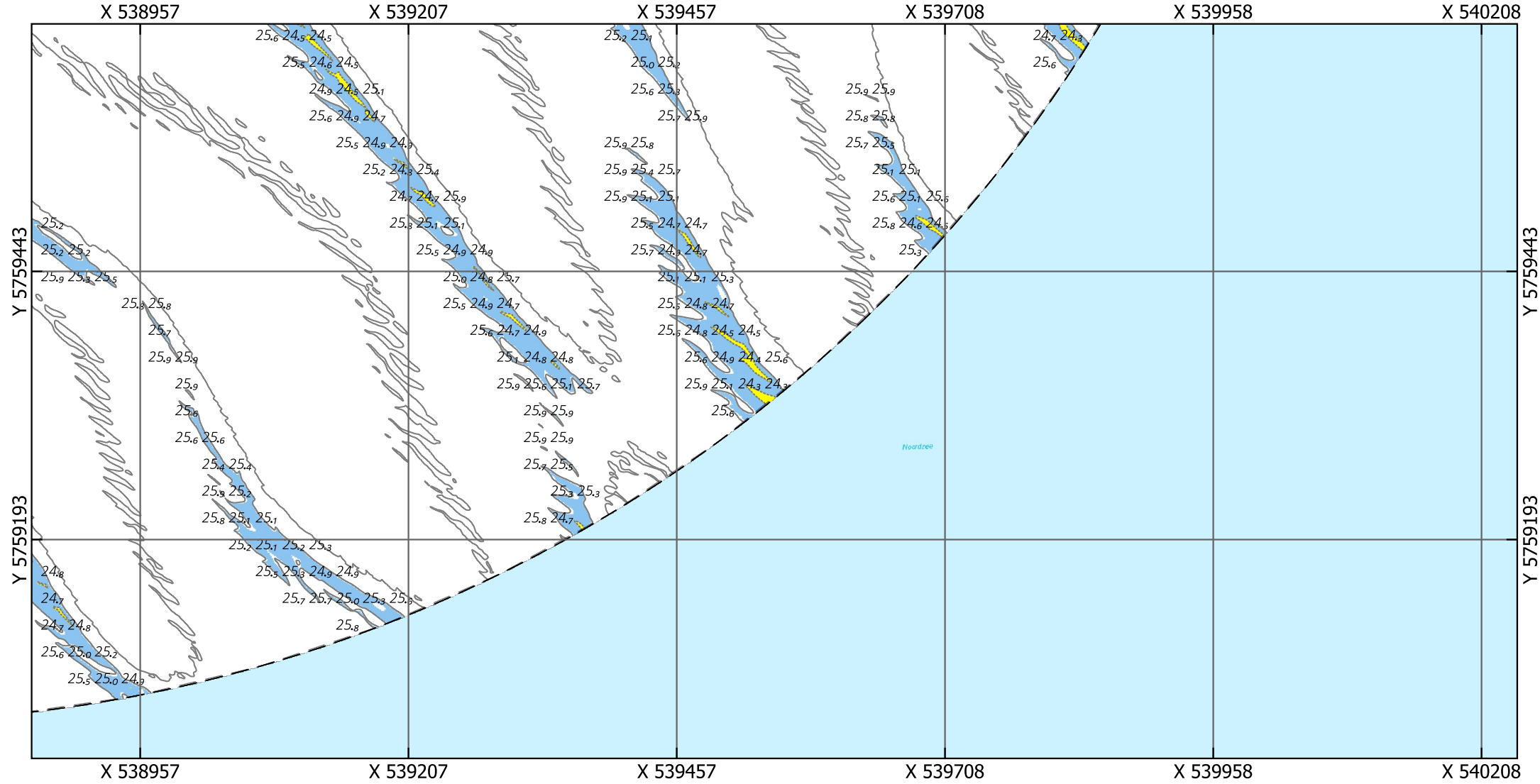


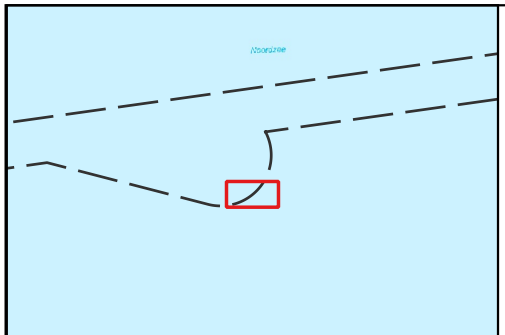


# Eurogeul 22,5 - 45,5 km

Locatie 02_2026, situatie 2024

Kaartnummer: 26EGL2122ml1_1_4G_Detailribbelkaart_3van3_R00

PRS projectcode: 26EGL2122ml1_1

Droogste punt: X 539548.5, Y 5759331.5, 25.16m (ETRS89 ALAT) Schaal: 1:5000

**Legenda**

Gridcelgrootte is 1x1m gemiddeld

Dieptecijfer (m) is gebaseerd op de minimum diepte in een grid van 25x25m o.b.v. de gemiddelde gridcellen (1x1m)

Contouren
- 24.1 (NGD)
- 24.9 (Aanlegdiepte)
- Overige Contouren

Bodemligging (raster 1x1m)
- <NGD
- NGD - Aanlegdiepte
- Aanlegdiepte + 1m

- KM-markering geul
- Aslijn geul
- Vakken geul

OPDRACHTGEVER:

RWS Zee en Delta

Dir. Netwerk Management
District Zuid
Team Beschikbaarheid
Netw. en Crisisman

OPDRACHTNEMER:

Deep BV Hydrografie & Geofysica
Johan van Hasseltweg 39D
1021 KN Amsterdam

www.deepbv.nl

*Aan deze uitgave kunnen geen rechten worden ontleend.*

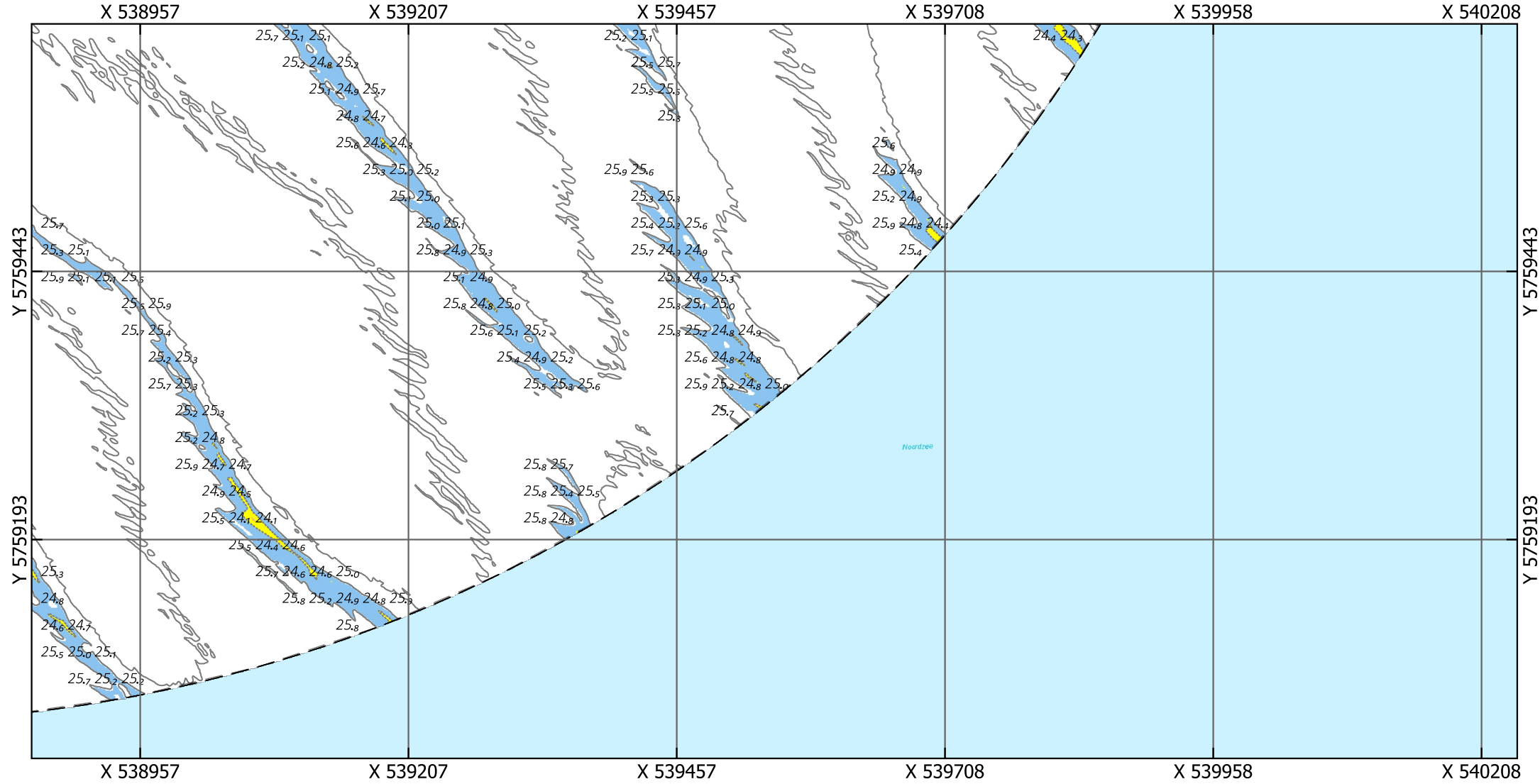


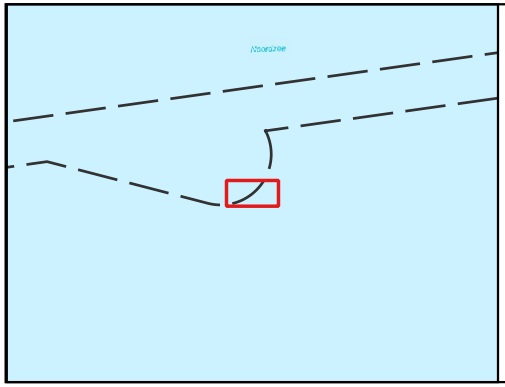

# Eurogeul 22,5 - 45,5 km

Locatie 02_2026, situatie 2023

Kaartnummer: 26EGL2122ml1_1_4G_Detailribbelkaart_3van3_R00

PRS projectcode: 26EGL2122ml1_1

Droogste punt: X 539548.5, Y 5759331.5, 25.2m (ETRS89 ALAT)

Schaal: 1:5000

**Legenda**

Gridcelgrootte is 1x1m gemiddeld

Dieptecijfer (m) is gebaseerd op de minimum diepte in een grid van 25x25m o.b.v. de gemiddelde gridcellen (1x1m)

Contouren
- 24.1 (NGD)
- 24.9 (Aanlegdiepte)
- Overige Contouren

Bodemligging (raster 1x1m)
- <NGD
- NGD - Aanlegdiepte
- Aanlegdiepte + 1m

- KM-markering geul
- Aslijn geul
- Vakken geul

OPDRACHTGEVER:

RWS Zee en Delta

Dir. Netwerk Management
District Zuid
Team Beschikbaarheid
Netw. en Crisisman

OPDRACHTNEMER:

Deep BV Hydrografie & Geofysica
Johan van Hasseltweg 39D
1021 KN Amsterdam

www.deepbv.nl

*Aan deze uitgave kunnen geen rechten worden ontleend.*

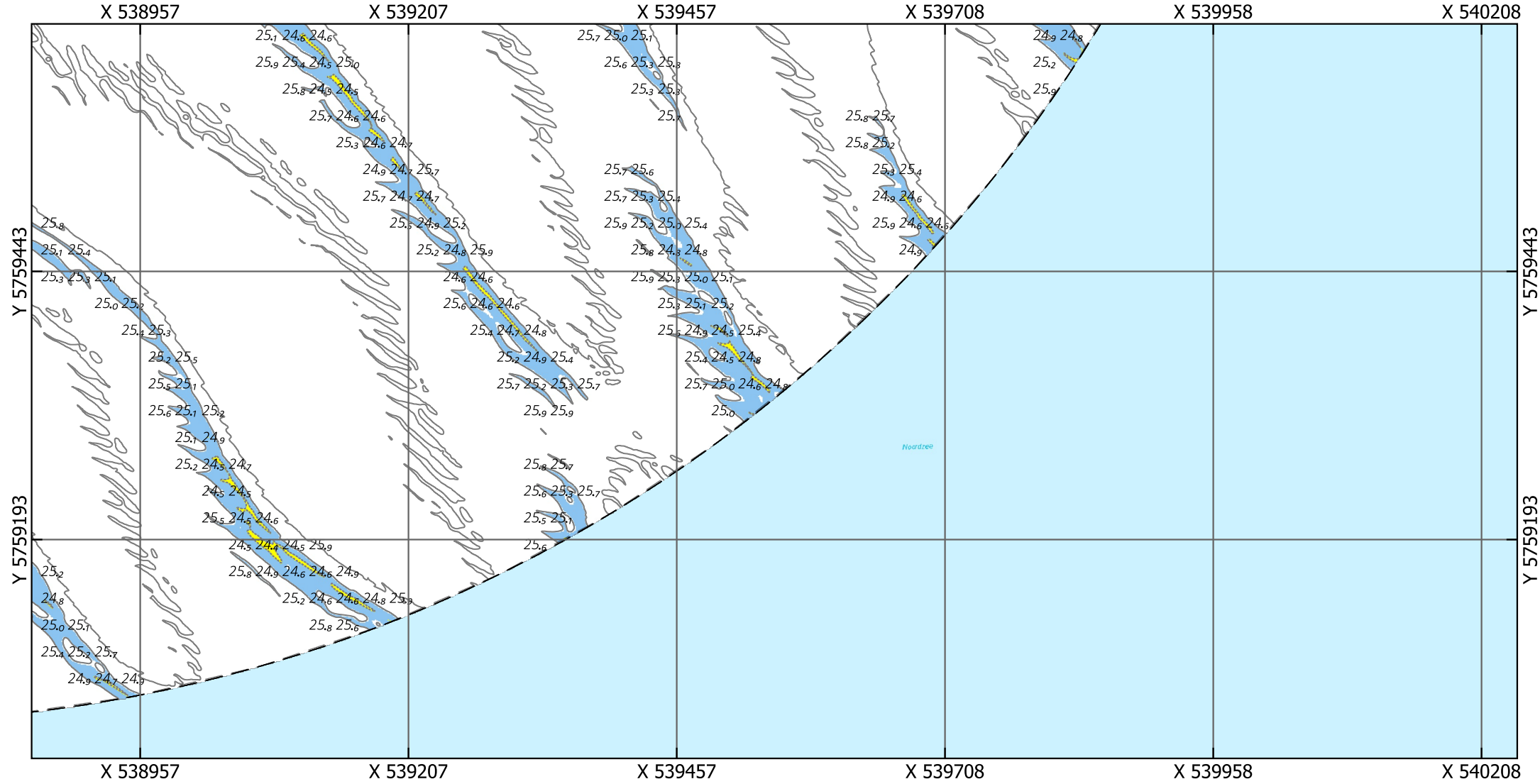


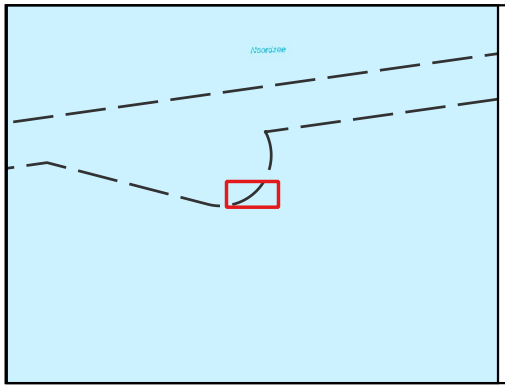


# Eurogeul 22,5 - 45,5 km

Locatie 02_2026, situatie 2022

Kaartnummer: 26EGL2122ml1_1_4G_Detailribbelkaart_3van3_R00

PRS projectcode: 26EGL2122ml1_1

Droogste punt: X 539548.5, Y 5759331.5, 25.78m (ETRS89 ALAT)  Schaal: 1:5000

**Legenda**

Gridcelgrootte is 1x1m gemiddeld

Dieptecijfer (m) is gebaseerd op de minimum diepte in een grid van 25x25m o.b.v. de gemiddelde gridcellen (1x1m)

Contouren
- 24.1 (NGD)
- 24.9 (Aanlegdiepte)
- Overige Contouren

Bodemligging (raster 1x1m)
- <NGD
- NGD - Aanlegdiepte
- Aanlegdiepte + 1m

- KM-markering geul
- Aslijn geul
- Vakken geul

OPDRACHTGEVER:

RWS Zee en Delta

Dir. Netwerk Management
District Zuid
Team Beschikbaarheid
Netw. en Crisisman

OPDRACHTNEMER:

Deep BV Hydrografie & Geofysica
Johan van Hasseltweg 39D
1021 KN Amsterdam

www.deepbv.nl

*Aan deze uitgave kunnen geen rechten worden ontleend.*

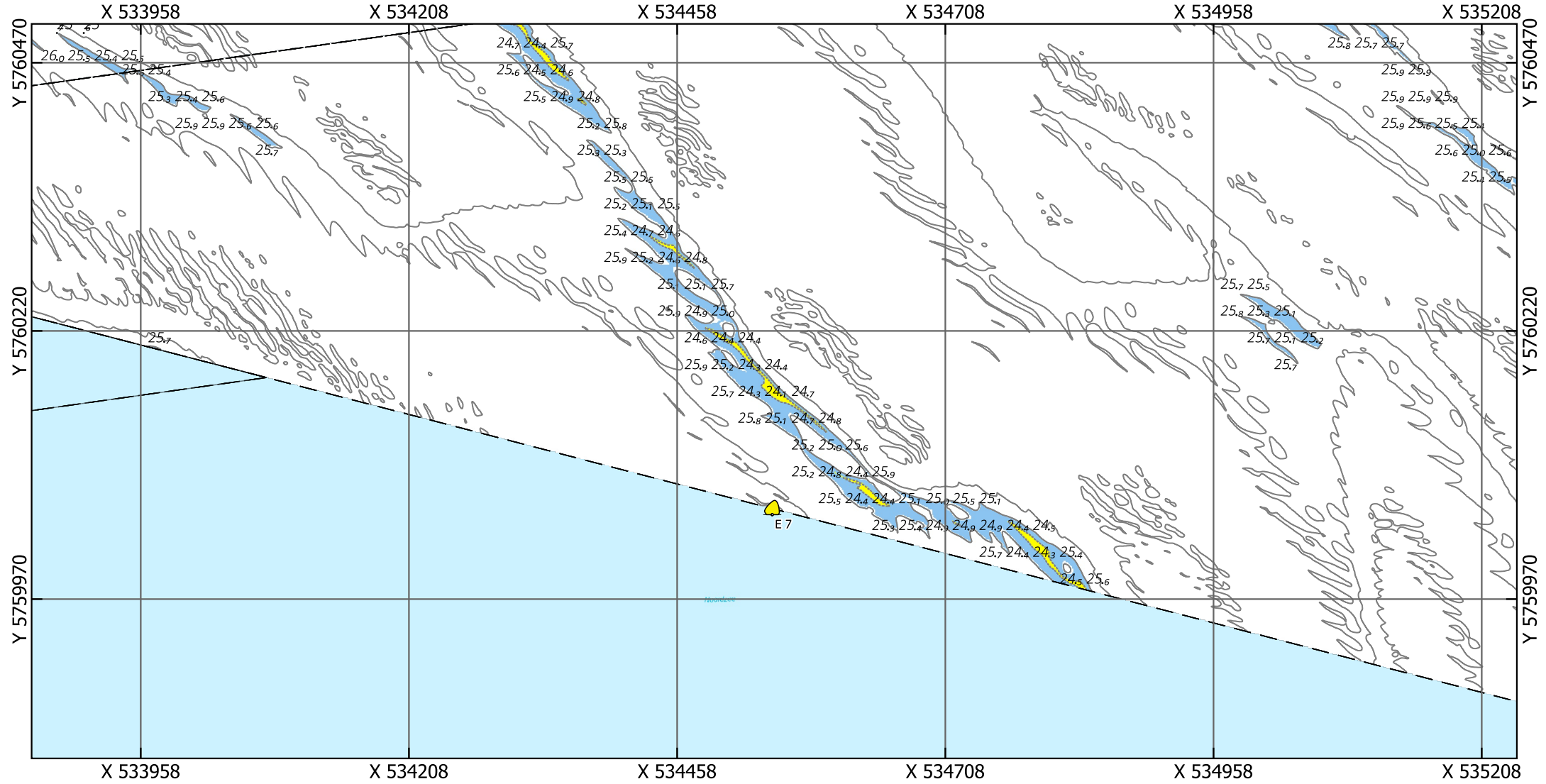


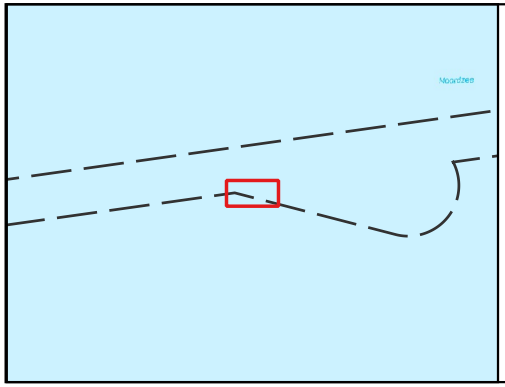

# Eurogeul 22,5 - 45,5 km

Locatie 03_2026, situatie 2026

Kaartnummer: 26EGL2122ml1_1_4G_Detailribbelkaart_3van3_R00

PRS projectcode: 26EGL2122ml1_1

Droogste punt: X 534548.5, Y 5760163.5, 24.09m (ETRS89 ALAT) Schaal: 1:5000

**Legenda**

Gridcelgrootte is 1x1m gemiddeld

Dieptecijfer (m) is gebaseerd op de minimum diepte in een grid van 25x25m o.b.v. de gemiddelde gridcellen (1x1m)

Contouren
- 24.1 (NGD)
- 24.9 (Aanlegdiepte)
- Overige Contouren

Bodemligging (raster 1x1m)
- <NGD
- NGD - Aanlegdiepte
- Aanlegdiepte + 1m

- KM-markering geul
- Aslijn geul
- Vakken geul

OPDRACHTGEVER:

RWS Zee en Delta

Dir. Netwerk Management
District Zuid
Team Beschikbaarheid
Netw. en Crisisman

OPDRACHTNEMER:

Deep BV Hydrografie & Geofysica
Johan van Hasseltweg 39D
1021 KN Amsterdam

www.deepbv.nl

*Aan deze uitgave kunnen geen rechten worden ontleend.*

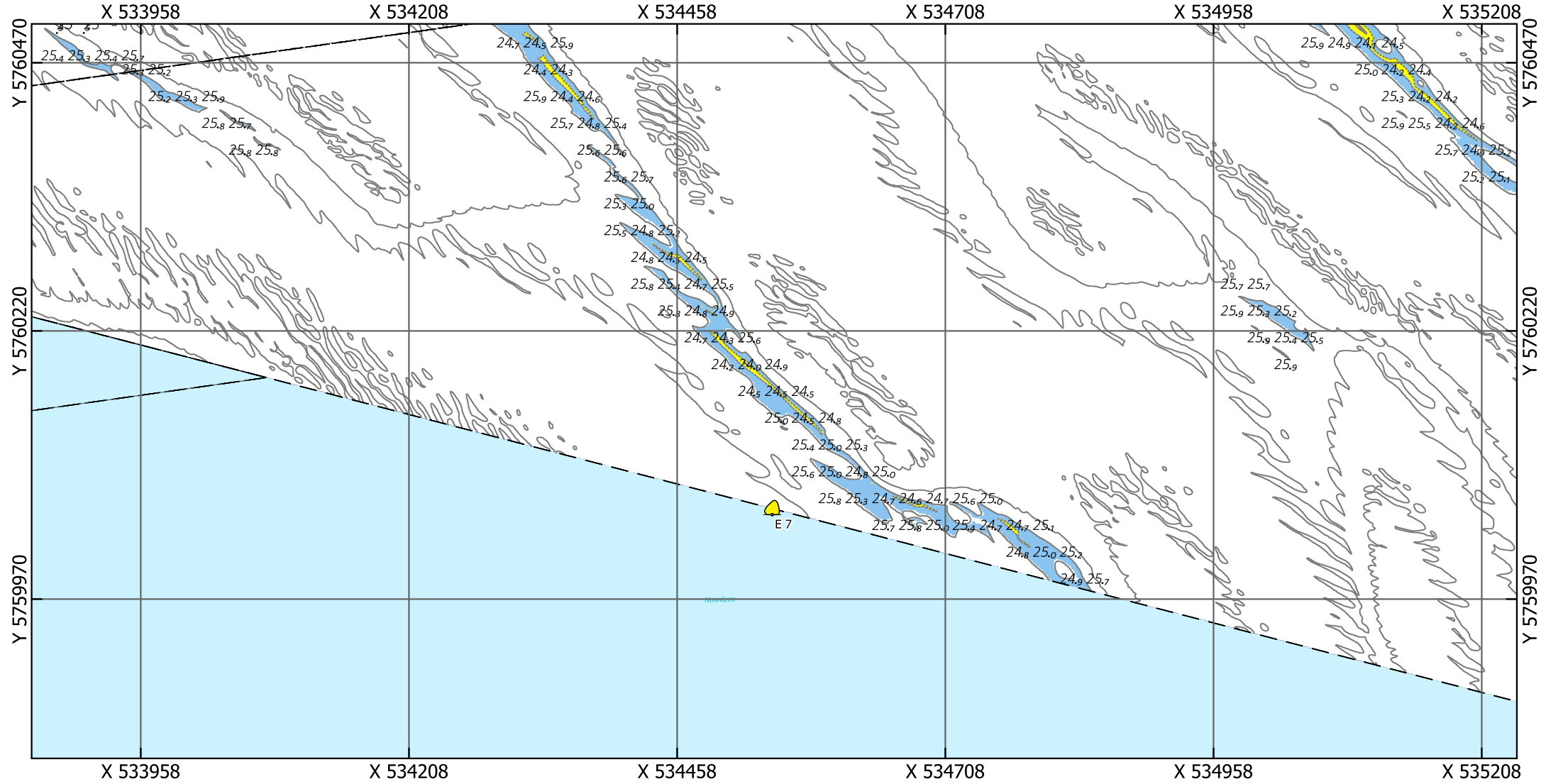


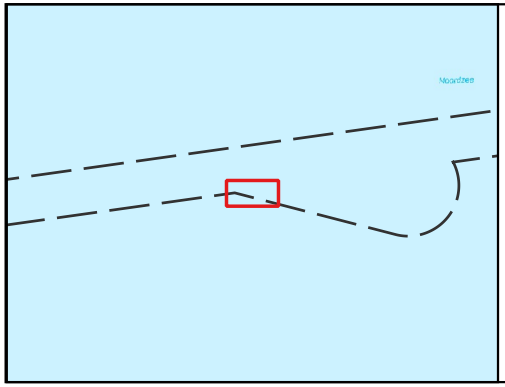

# Eurogeul 22,5 - 45,5 km

Locatie 03_2026, situatie 2025

Kaartnummer: 26EGL2122ml1_1_4G_Detailribbelkaart_3van3_R00

PRS projectcode: 26EGL2122ml1_1

Droogste punt: X 534548.5, Y 5760163.5, 25.06m (ETRS89 ALAT) Schaal: 1:5000

**Legenda**

Gridcelgrootte is 1x1m gemiddeld

Dieptecijfer (m) is gebaseerd op de minimum diepte in een grid van 25x25m o.b.v. de gemiddelde gridcellen (1x1m)

Contouren
- 24.1 (NGD)
- 24.9 (Aanlegdiepte)
- Overige Contouren

Bodemligging (raster 1x1m)
- <NGD
- NGD - Aanlegdiepte
- Aanlegdiepte + 1m

- KM-markering geul
- Aslijn geul
- Vakken geul

OPDRACHTGEVER:

RWS Zee en Delta

Dir. Netwerk Management
District Zuid
Team Beschikbaarheid
Netw. en Crisisman

OPDRACHTNEMER:

Deep BV Hydrografie & Geofysica
Johan van Hasseltweg 39D
1021 KN Amsterdam

www.deepbv.nl

*Aan deze uitgave kunnen geen rechten worden ontleend.*

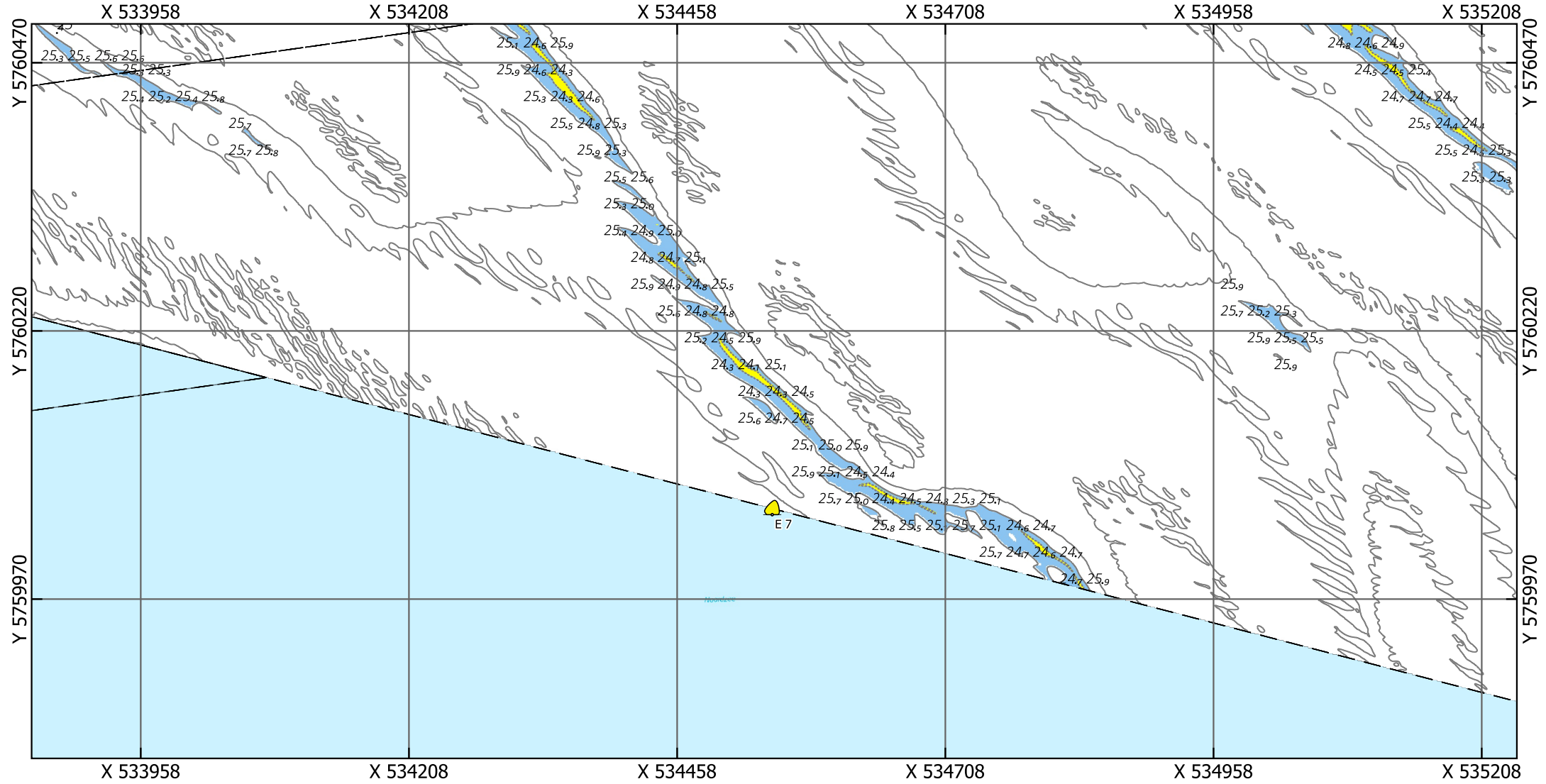


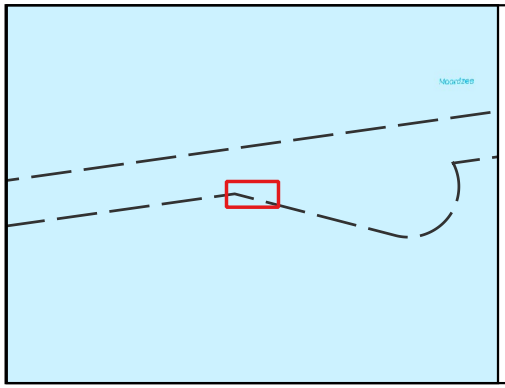

# Eurogeul 22,5 - 45,5 km

Locatie 03_2026, situatie 2024

Kaartnummer: 26EGL2122ml1_1_4G_Detailribbelkaart_3van3_R00

PRS projectcode: 26EGL2122ml1_1

Droogste punt: X 534548.5, Y 5760163.5, 24.65m (ETRS89 ALAT)  Schaal: 1:5000

**Legenda**

Gridcelgrootte is 1x1m gemiddeld

Dieptecijfer (m) is gebaseerd op de minimum diepte in een grid van 25x25m o.b.v. de gemiddelde gridcellen (1x1m)

Contouren
- 24.1 (NGD)
- 24.9 (Aanlegdiepte)
- Overige Contouren

Bodemligging (raster 1x1m)
- <NGD
- NGD - Aanlegdiepte
- Aanlegdiepte + 1m

- KM-markering geul
- Aslijn geul
- Vakken geul

OPDRACHTGEVER:

RWS Zee en Delta

Dir. Netwerk Management
District Zuid
Team Beschikbaarheid
Netw. en Crisisman

OPDRACHTNEMER:

Deep BV Hydrografie & Geofysica
Johan van Hasseltweg 39D
1021 KN Amsterdam

www.deepbv.nl

*Aan deze uitgave kunnen geen rechten worden ontleend.*

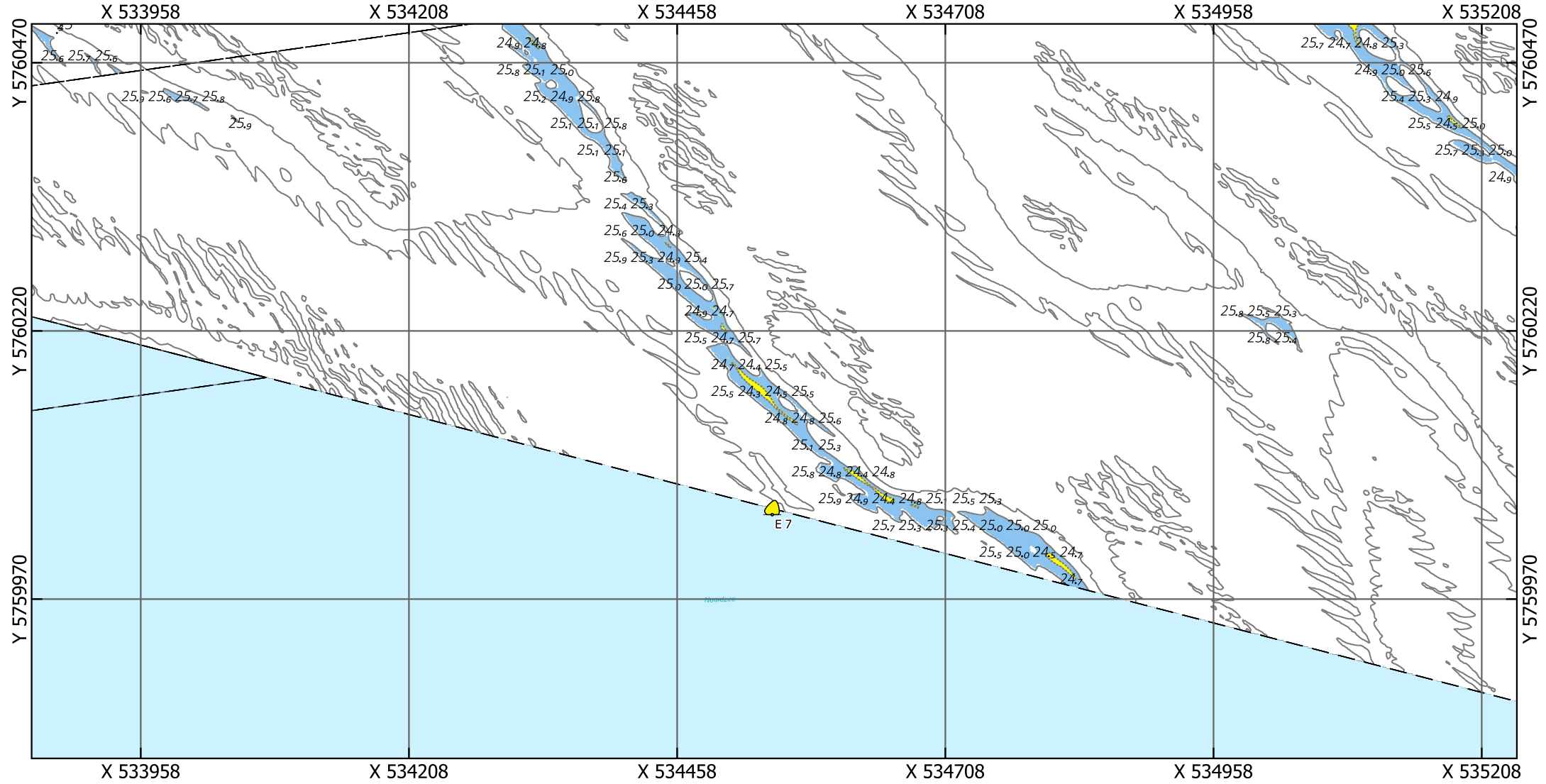


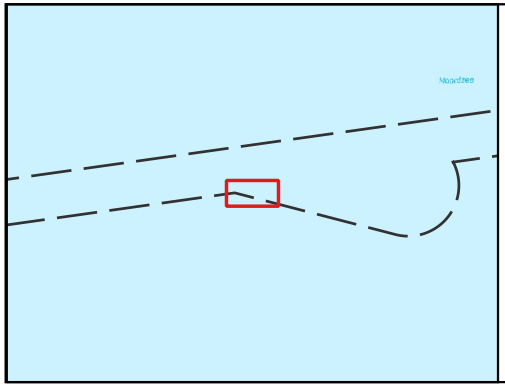

# Eurogeul 22,5 - 45,5 km

Locatie 03_2026, situatie 2023

Kaartnummer: 26EGL2122ml1_1_4G_Detailribbelkaart_3van3_R00

PRS projectcode: 26EGL2122ml1_1

Droogste punt: X 534548.5, Y 5760163.5, 25.74m (ETRS89 ALAT) Schaal: 1:5000

**Legenda**

Gridcelgrootte is 1x1m gemiddeld

Dieptecijfer (m) is gebaseerd op de minimum diepte in een grid van 25x25m o.b.v. de gemiddelde gridcellen (1x1m)

Contouren
- 24.1 (NGD)
- 24.9 (Aanlegdiepte)
- Overige Contouren

Bodemligging (raster 1x1m)
- <NGD
- NGD - Aanlegdiepte
- Aanlegdiepte + 1m

- KM-markering geul
- Aslijn geul
- Vakken geul

OPDRACHTGEVER:

RWS Zee en Delta

Dir. Netwerk Management
District Zuid
Team Beschikbaarheid
Netw. en Crisisman

OPDRACHTNEMER:

Deep BV Hydrografie & Geofysica
Johan van Hasseltweg 39D
1021 KN Amsterdam

www.deepbv.nl

*Aan deze uitgave kunnen geen rechten worden ontleend.*

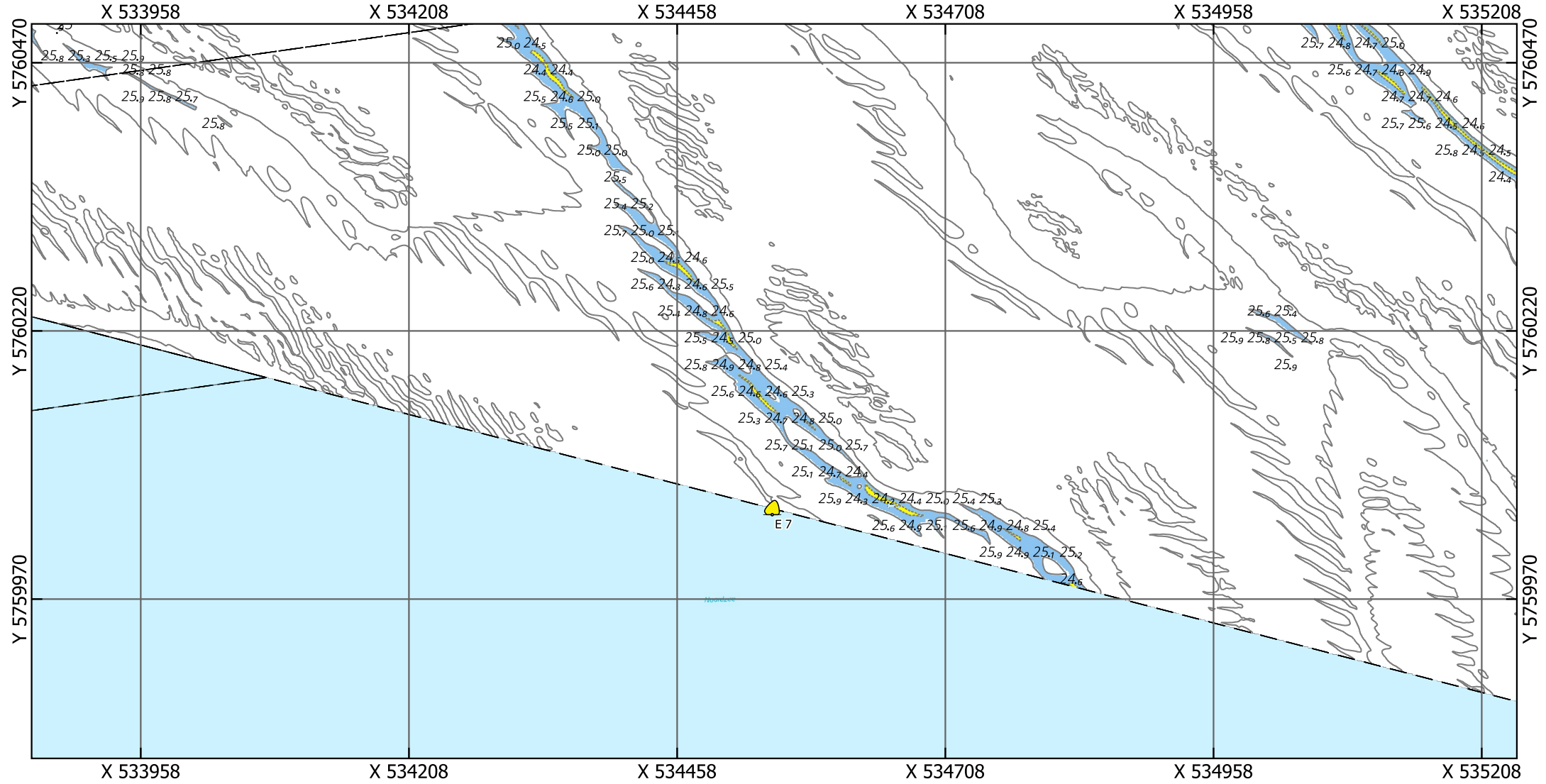


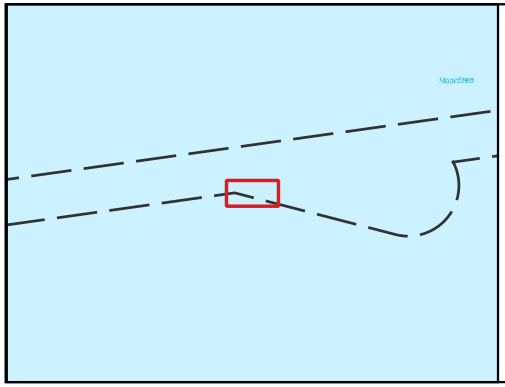

# Eurogeul 22,5 - 45,5 km

Locatie 03_2026, situatie 2022

Kaartnummer: 26EGL2122ml1_1_4G_Detailribbelkaart_3van3_R00

PRS projectcode: 26EGL2122ml1_1

Droogste punt: X 534548.5, Y 5760163.5, 25.51m (ETRS89 ALAT)  Schaal: 1:5000

**Legenda**

Gridcelgrootte is 1x1m gemiddeld

Dieptecijfer (m) is gebaseerd op de minimum diepte in een grid van 25x25m o.b.v. de gemiddelde gridcellen (1x1m)

Contouren
- 24.1 (NGD)
- 24.9 (Aanlegdiepte)
- Overige Contouren

Bodemligging (raster 1x1m)
- <NGD
- NGD - Aanlegdiepte
- Aanlegdiepte + 1m

- KM-markering geul
- Aslijn geul
- Vakken geul

OPDRACHTGEVER:

RWS Zee en Delta

Dir. Netwerk Management
District Zuid
Team Beschikbaarheid
Netw. en Crisisman

OPDRACHTNEMER:

Deep BV Hydrografie & Geofysica
Johan van Hasseltweg 39D
1021 KN Amsterdam

www.deepbv.nl

*Aan deze uitgave kunnen geen rechten worden ontleend.*

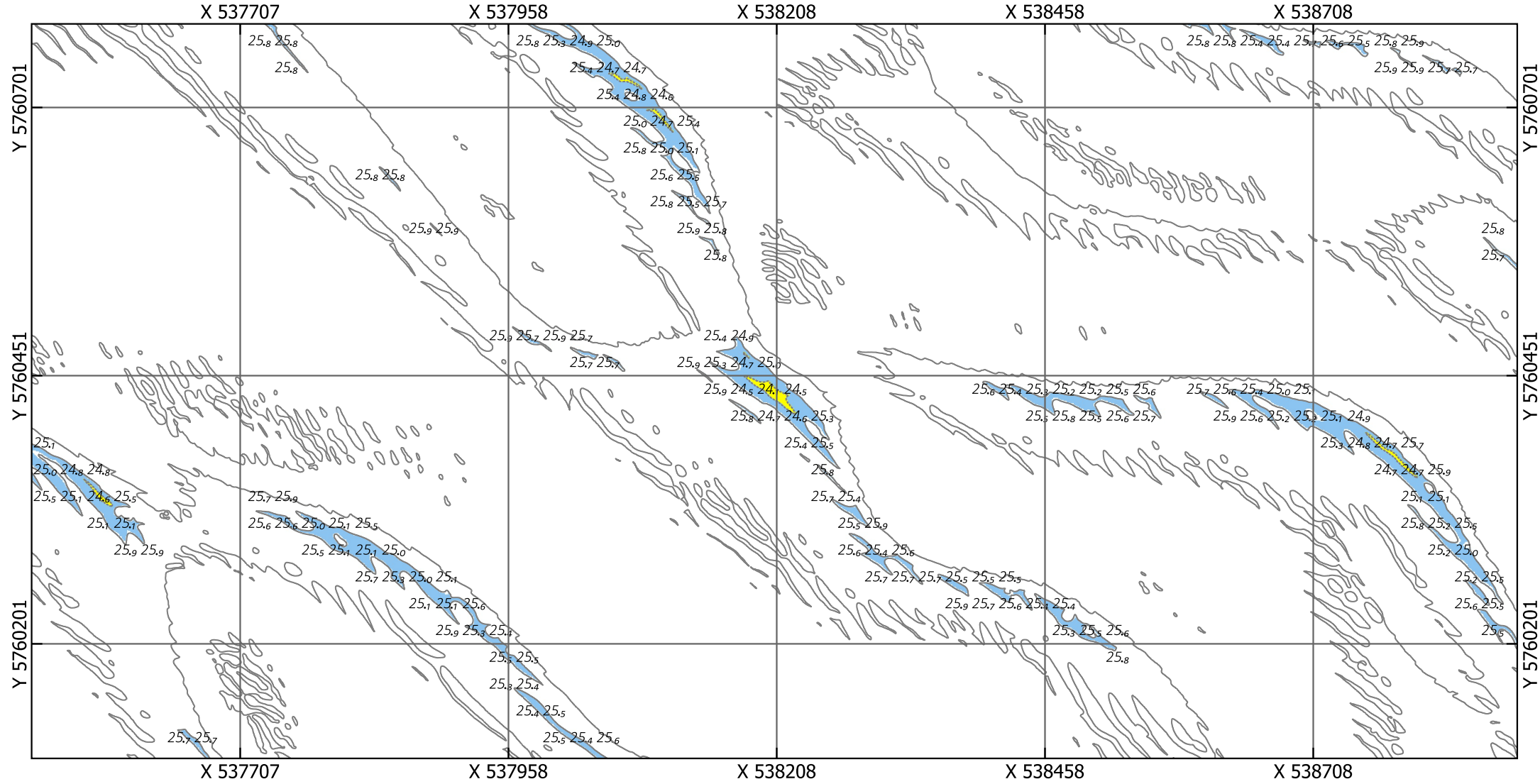


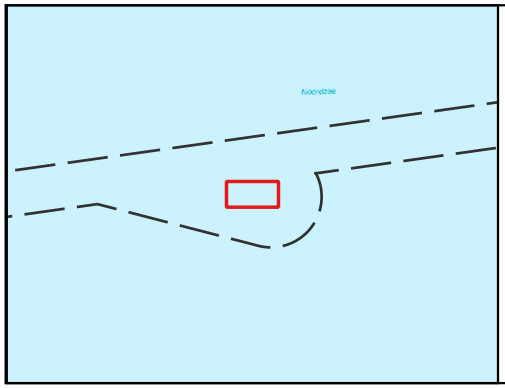

# Eurogeul 22,5 - 45,5 km

Locatie 04_2026, situatie 2026

Kaartnummer: 26EGL2122ml1_1_4G_Detailribbelkaart_3van3_R00

PRS projectcode: 26EGL2122ml1_1

Droogste punt: X 538205.5, Y 5760436.5, 24.1m (ETRS89 ALAT)

Schaal: 1:5000

**Legenda**

Gridcelgrootte is 1x1m gemiddeld

Dieptecijfer (m) is gebaseerd op de minimum diepte in een grid van 25x25m o.b.v. de gemiddelde gridcellen (1x1m)

Contouren
- 24.1 (NGD)
- 24.9 (Aanlegdiepte)
- Overige Contouren

Bodemligging (raster 1x1m)
- <NGD
- NGD - Aanlegdiepte
- Aanlegdiepte + 1m

- KM-markering geul
- Aslijn geul
- Vakken geul

OPDRACHTGEVER:

RWS Zee en Delta

Dir. Netwerk Management
District Zuid
Team Beschikbaarheid
Netw. en Crisisman

OPDRACHTNEMER:

Deep BV Hydrografie & Geofysica
Johan van Hasseltweg 39D
1021 KN Amsterdam

www.deepbv.nl

*Aan deze uitgave kunnen geen rechten worden ontleend.*

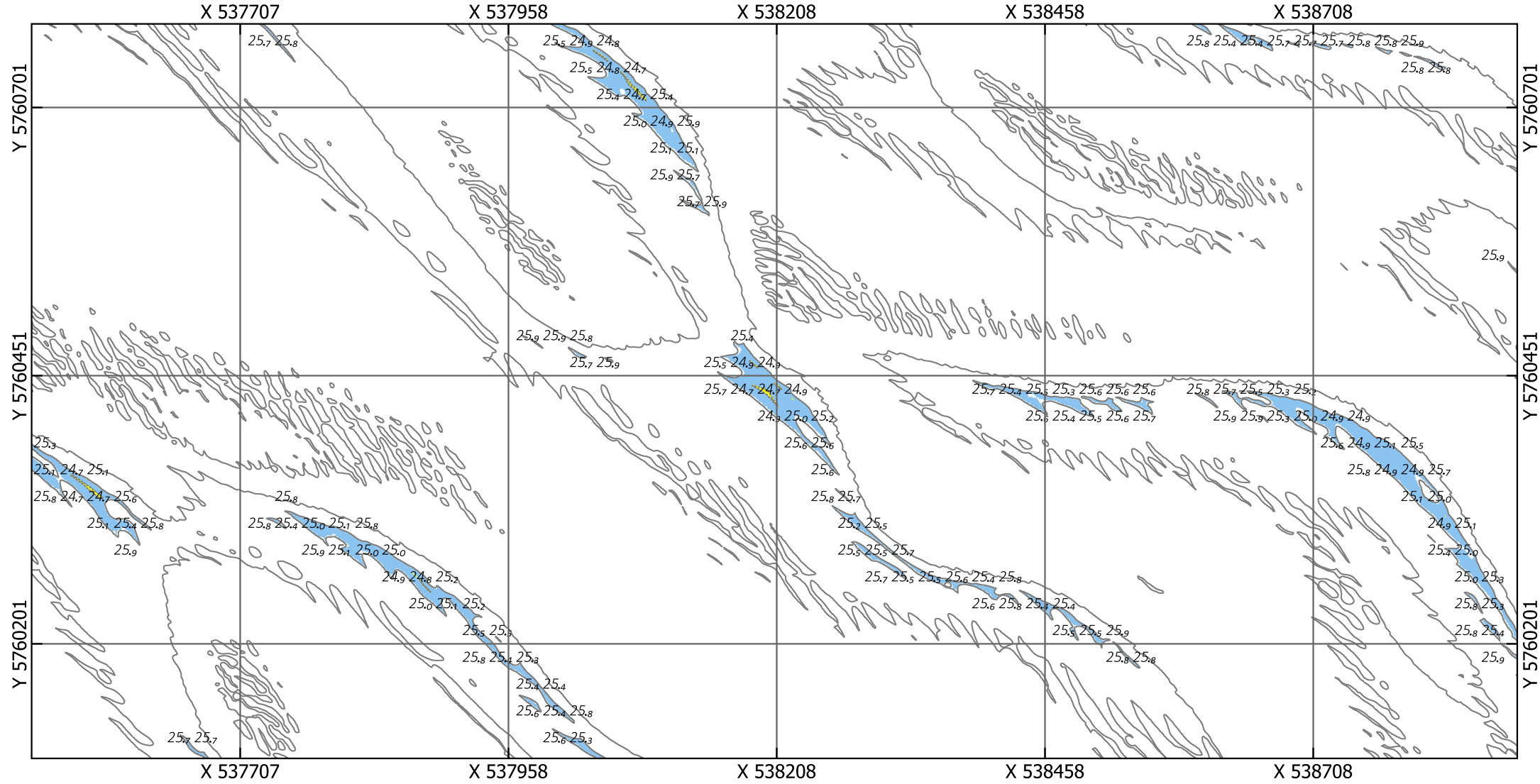


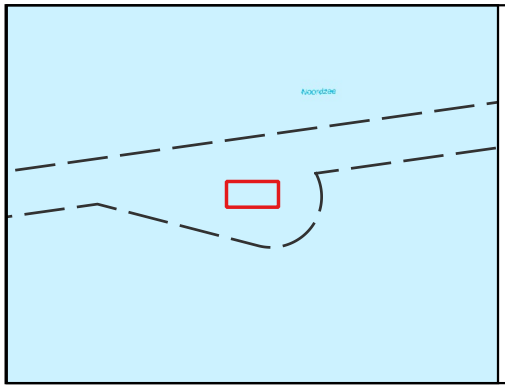

# Eurogeul 22,5 - 45,5 km

Locatie 04_2026, situatie 2025

Kaartnummer: 26EGL2122ml1_1_4G_Detailribbelkaart_3van3_R00

PRS projectcode: 26EGL2122ml1_1

Droogste punt: X 538205.5, Y 5760436.5, 25.27m (ETRS89 ALAT) Schaal: 1:5000

**Legenda**

Gridcelgrootte is 1x1m gemiddeld

Dieptecijfer (m) is gebaseerd op de minimum diepte in een grid van 25x25m o.b.v. de gemiddelde gridcellen (1x1m)

Contouren
- 24.1 (NGD)
- 24.9 (Aanlegdiepte)
- Overige Contouren

Bodemligging (raster 1x1m)
- <NGD
- NGD - Aanlegdiepte
- Aanlegdiepte + 1m

- KM-markering geul
- Aslijn geul
- Vakken geul

OPDRACHTGEVER:

RWS Zee en Delta

Dir. Netwerk Management
District Zuid
Team Beschikbaarheid
Netw. en Crisisman

OPDRACHTNEMER:

Deep BV Hydrografie & Geofysica
Johan van Hasseltweg 39D
1021 KN Amsterdam

www.deepbv.nl

*Aan deze uitgave kunnen geen rechten worden ontleend.*

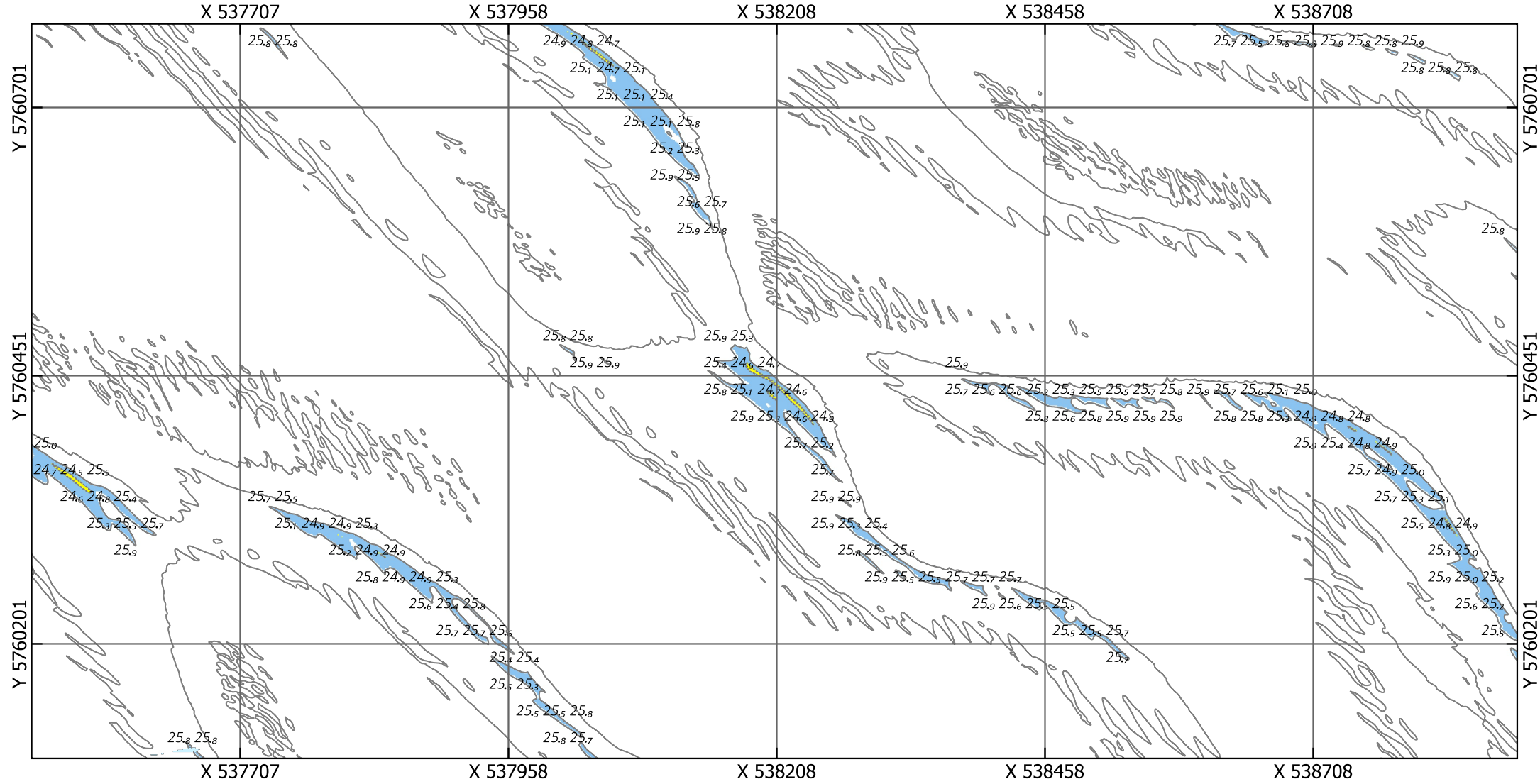


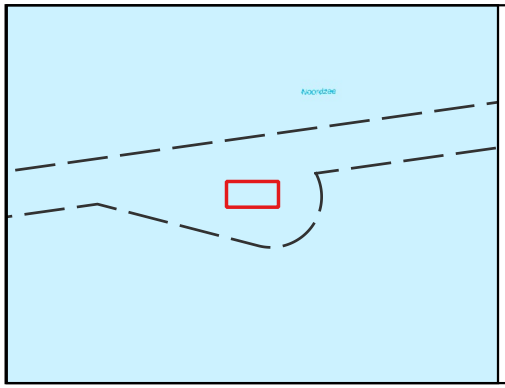

# Eurogeul 22,5 - 45,5 km

Locatie 04_2026, situatie 2024

Kaartnummer: 26EGL2122ml1_1_4G_Detailribbelkaart_3van3_R00

PRS projectcode: 26EGL2122ml1_1

Droogste punt: X 538205.5, Y 5760436.5, 25.29m (ETRS89 ALAT) Schaal: 1:5000

**Legenda**

Gridcelgrootte is 1x1m gemiddeld

Dieptecijfer (m) is gebaseerd op de minimum diepte in een grid van 25x25m o.b.v. de gemiddelde gridcellen (1x1m)

Contouren
- 24.1 (NGD)
- 24.9 (Aanlegdiepte)
- Overige Contouren

Bodemligging (raster 1x1m)
- <NGD
- NGD - Aanlegdiepte
- Aanlegdiepte + 1m

- KM-markering geul
- Aslijn geul
- Vakken geul

OPDRACHTGEVER:

RWS Zee en Delta

Dir. Netwerk Management
District Zuid
Team Beschikbaarheid
Netw. en Crisisman

OPDRACHTNEMER:

Deep BV Hydrografie & Geofysica
Johan van Hasseltweg 39D
1021 KN Amsterdam

www.deepbv.nl

*Aan deze uitgave kunnen geen rechten worden ontleend.*

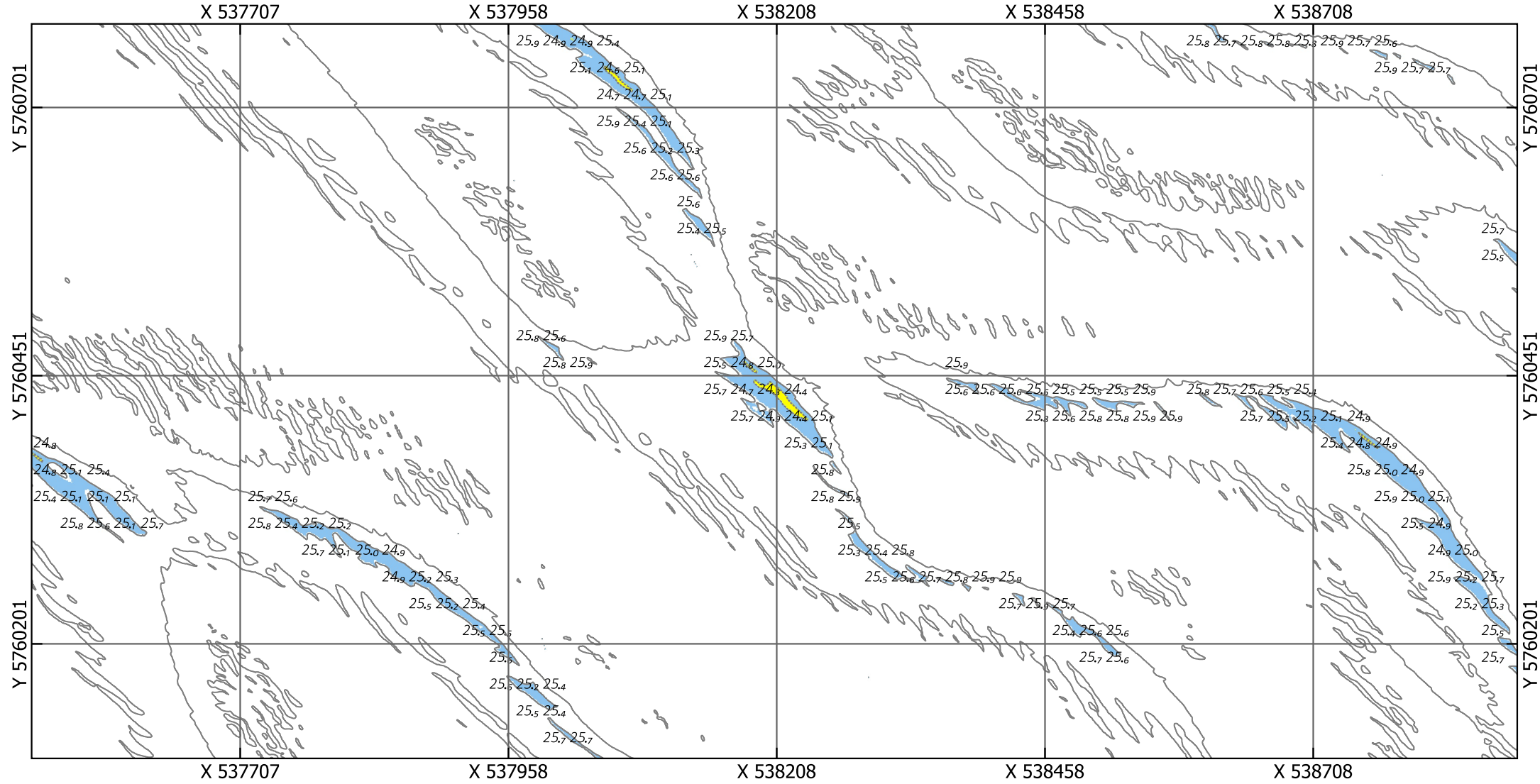


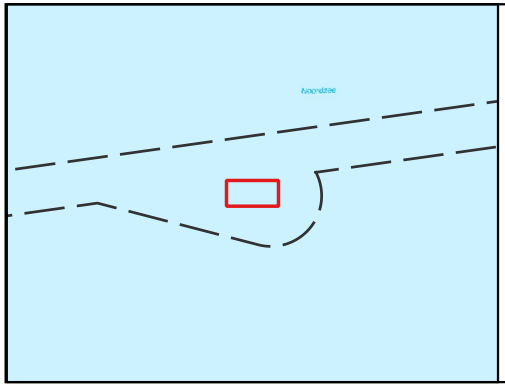

# Eurogeul 22,5 - 45,5 km

Locatie 04_2026, situatie 2023

Kaartnummer: 26EGL2122ml1_1_4G_Detailribbelkaart_3van3_R00

PRS projectcode: 26EGL2122ml1_1

Droogste punt: X 538205.5, Y 5760436.5, 24.49m (ETRS89 ALAT) Schaal: 1:5000

**Legenda**

Gridcelgrootte is 1x1m gemiddeld

Dieptecijfer (m) is gebaseerd op de minimum diepte in een grid van 25x25m o.b.v. de gemiddelde gridcellen (1x1m)

Contouren
- 24.1 (NGD)
- 24.9 (Aanlegdiepte)
- Overige Contouren

Bodemligging (raster 1x1m)
- <NGD
- NGD - Aanlegdiepte
- Aanlegdiepte + 1m

- KM-markering geul
- Aslijn geul
- Vakken geul

OPDRACHTGEVER:

RWS Zee en Delta

Dir. Netwerk Management
District Zuid
Team Beschikbaarheid
Netw. en Crisisman

OPDRACHTNEMER:

Deep BV Hydrografie & Geofysica
Johan van Hasseltweg 39D
1021 KN Amsterdam

www.deepbv.nl

*Aan deze uitgave kunnen geen rechten worden ontleend.*

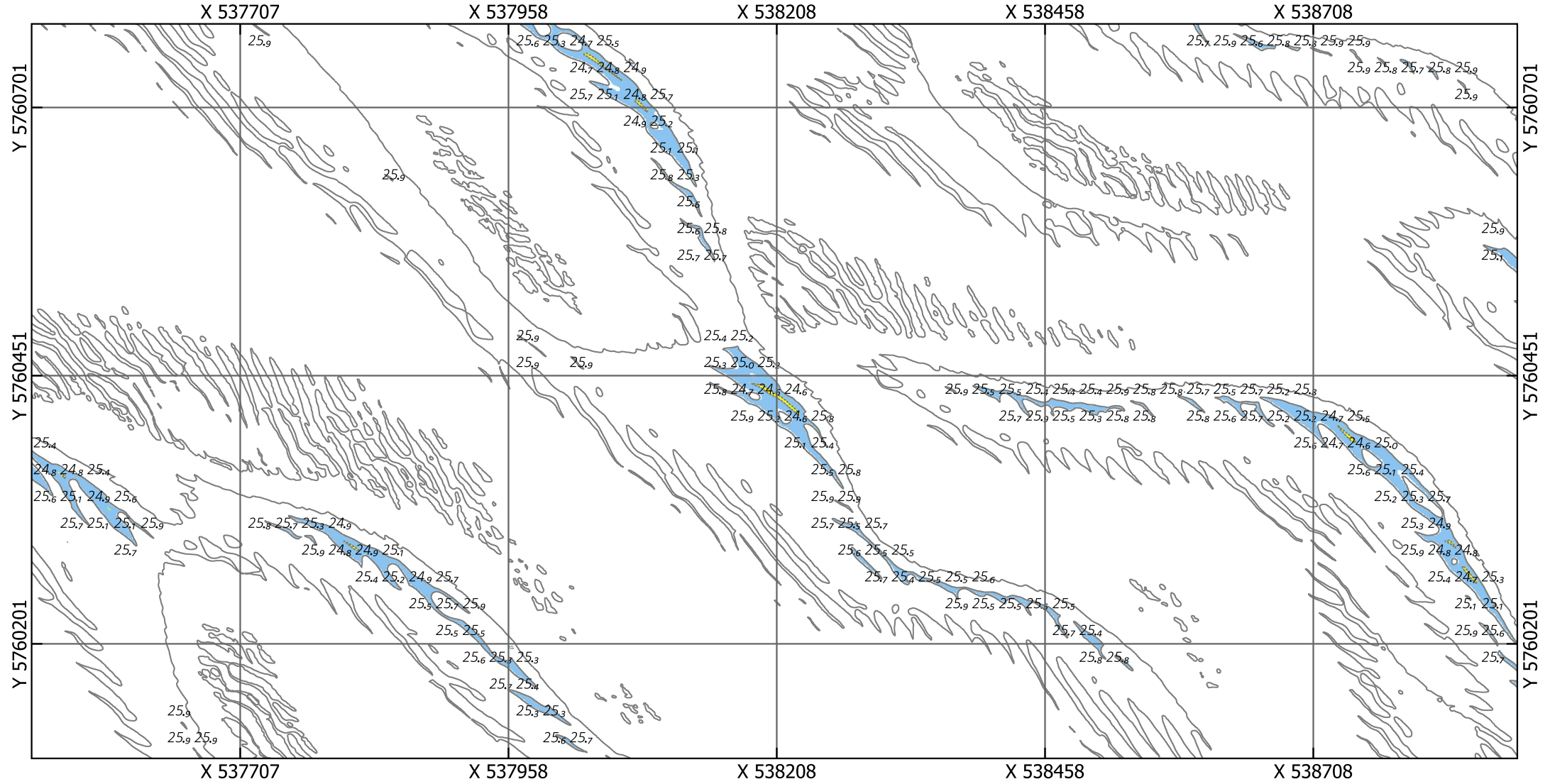


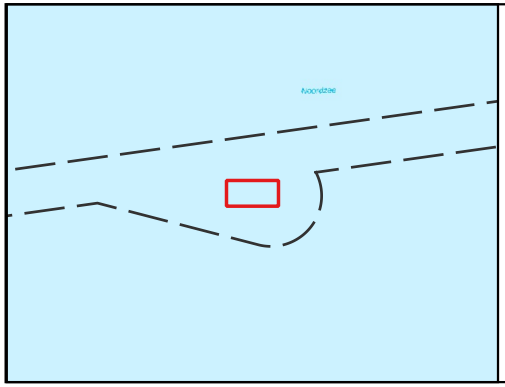

# Eurogeul 22,5 - 45,5 km

Locatie 04_2026, situatie 2022

Kaartnummer: 26EGL2122ml1_1_4G_Detailribbelkaart_3van3_R00

PRS projectcode: 26EGL2122ml1_1

Droogste punt: X 538205.5, Y 5760436.5, 25.2m (ETRS89 ALAT)

Schaal: 1:5000

**Legenda**

Gridcelgrootte is 1x1m gemiddeld

Dieptecijfer (m) is gebaseerd op de minimum diepte in een grid van 25x25m o.b.v. de gemiddelde gridcellen (1x1m)

Contouren
- 24.1 (NGD)
- 24.9 (Aanlegdiepte)
- Overige Contouren

Bodemligging (raster 1x1m)
- <NGD
- NGD - Aanlegdiepte
- Aanlegdiepte + 1m

- KM-markering geul
- Aslijn geul
- Vakken geul

OPDRACHTGEVER:

RWS Zee en Delta

Dir. Netwerk Management
District Zuid
Team Beschikbaarheid
Netw. en Crisisman

OPDRACHTNEMER:

Deep BV Hydrografie & Geofysica
Johan van Hasseltweg 39D
1021 KN Amsterdam

www.deepbv.nl

*Aan deze uitgave kunnen geen rechten worden ontleend.*

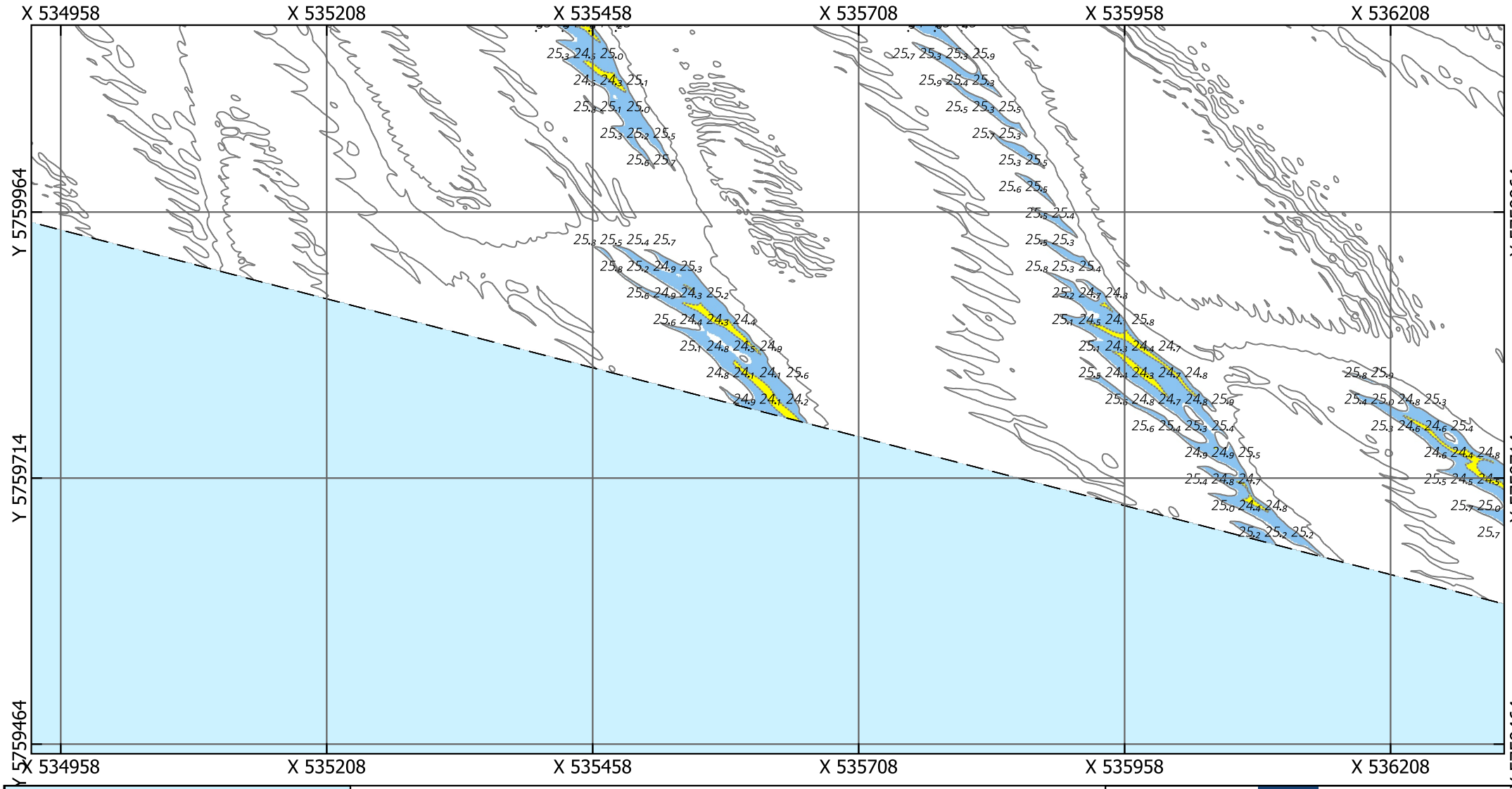


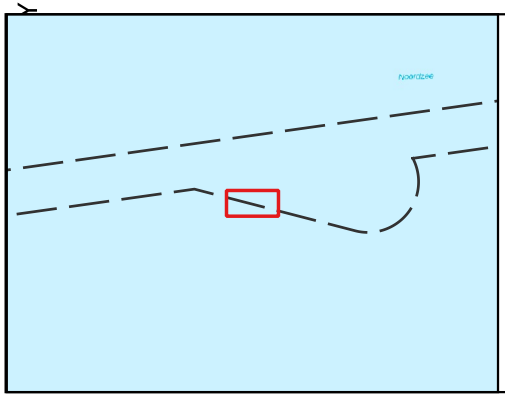

# Eurogeul 22,5 - 45,5 km

Locatie 05_2026, situatie 2026

Kaartnummer: 26EGL2122ml1_1_4G_Detailribbelkaart_3van3_R00

PRS projectcode: 26EGL2122ml1_1

Droogste punt: X 535622.5, Y 5759797.5, 24.11m (ETRS89 ALAT)  Schaal: 1:5000

**Legenda**

Gridcelgrootte is 1x1m gemiddeld

Dieptecijfer (m) is gebaseerd op de minimum diepte in een grid van 25x25m o.b.v. de gemiddelde gridcellen (1x1m)

Contouren
- 24.1 (NGD)
- 24.9 (Aanlegdiepte)
- Overige Contouren

Bodemligging (raster 1x1m)
- <NGD
- NGD - Aanlegdiepte
- Aanlegdiepte + 1m

- KM-markering geul
- Aslijn geul
- Vakken geul

OPDRACHTGEVER:

RWS Zee en Delta

Dir. Netwerk Management
District Zuid
Team Beschikbaarheid
Netw. en Crisisman

OPDRACHTNEMER:

Deep BV Hydrografie & Geofysica
Johan van Hasseltweg 39D
1021 KN Amsterdam

www.deepbv.nl

*Aan deze uitgave kunnen geen rechten worden ontleend.*

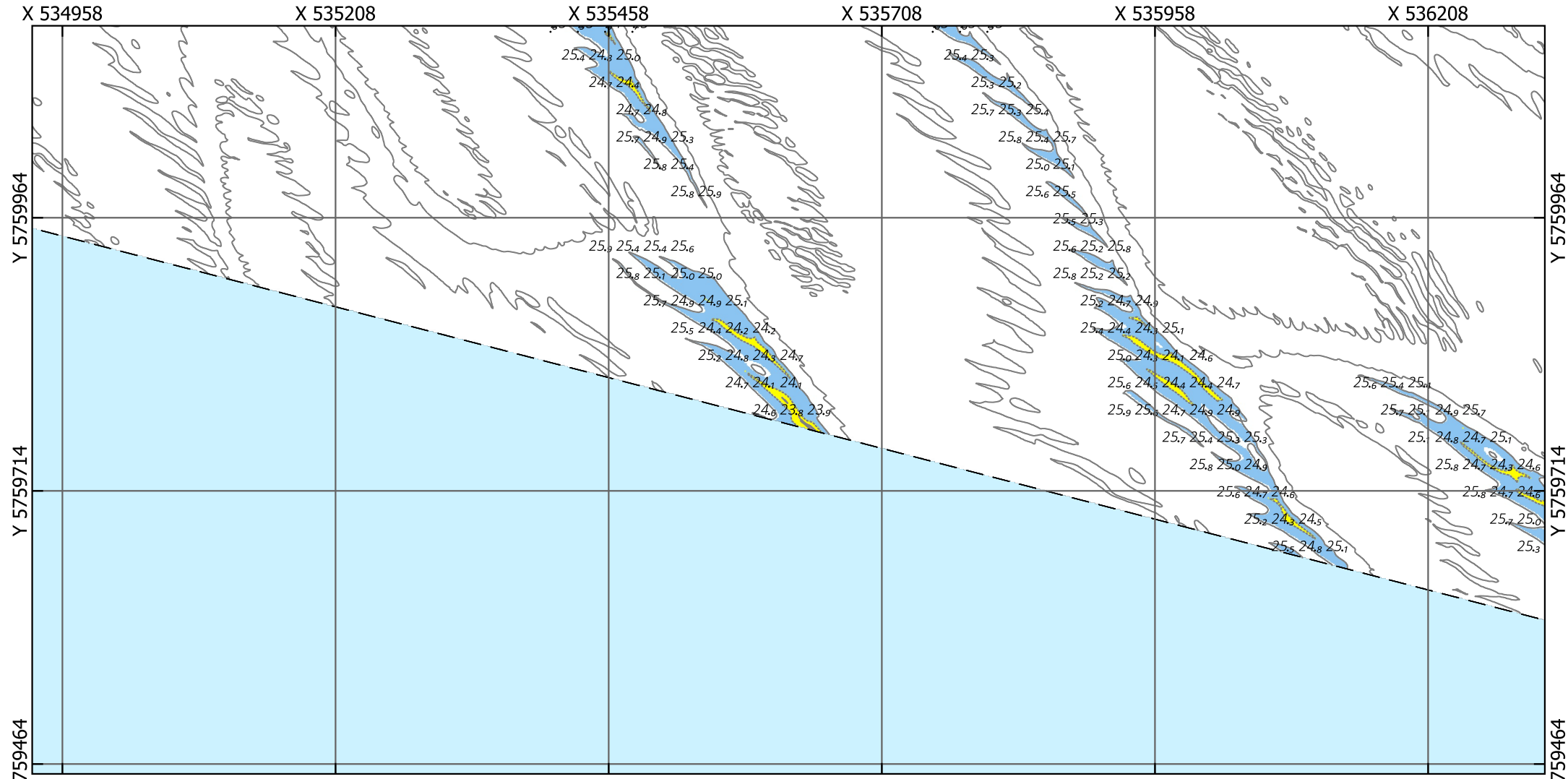


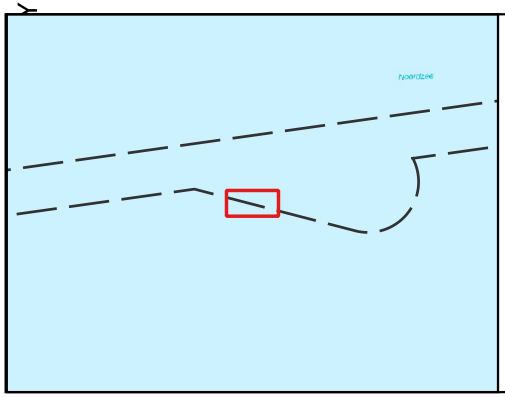

# Eurogeul 22,5 - 45,5 km

Locatie 05_2026, situatie 2025

Kaartnummer: 26EGL2122ml1_1_4G_Detailribbelkaart_3van3_R00

PRS projectcode: 26EGL2122ml1_1

Droogste punt: X 535622.5, Y 5759797.5, 24.62m (ETRS89 ALAT) Schaal: 1:5000

**Legenda**

Gridcelgrootte is 1x1m gemiddeld

Dieptecijfer (m) is gebaseerd op de minimum diepte in een grid van 25x25m o.b.v. de gemiddelde gridcellen (1x1m)

Contouren
- 24.1 (NGD)
- 24.9 (Aanlegdiepte)
- Overige Contouren

Bodemligging (raster 1x1m)
- <NGD
- NGD - Aanlegdiepte
- Aanlegdiepte + 1m

- KM-markering geul
- Aslijn geul
- Vakken geul

OPDRACHTGEVER:

RWS Zee en Delta

Dir. Netwerk Management
District Zuid
Team Beschikbaarheid
Netw. en Crisisman

OPDRACHTNEMER:

Deep BV Hydrografie & Geofysica
Johan van Hasseltweg 39D
1021 KN Amsterdam

www.deepbv.nl

*Aan deze uitgave kunnen geen rechten worden ontleend.*

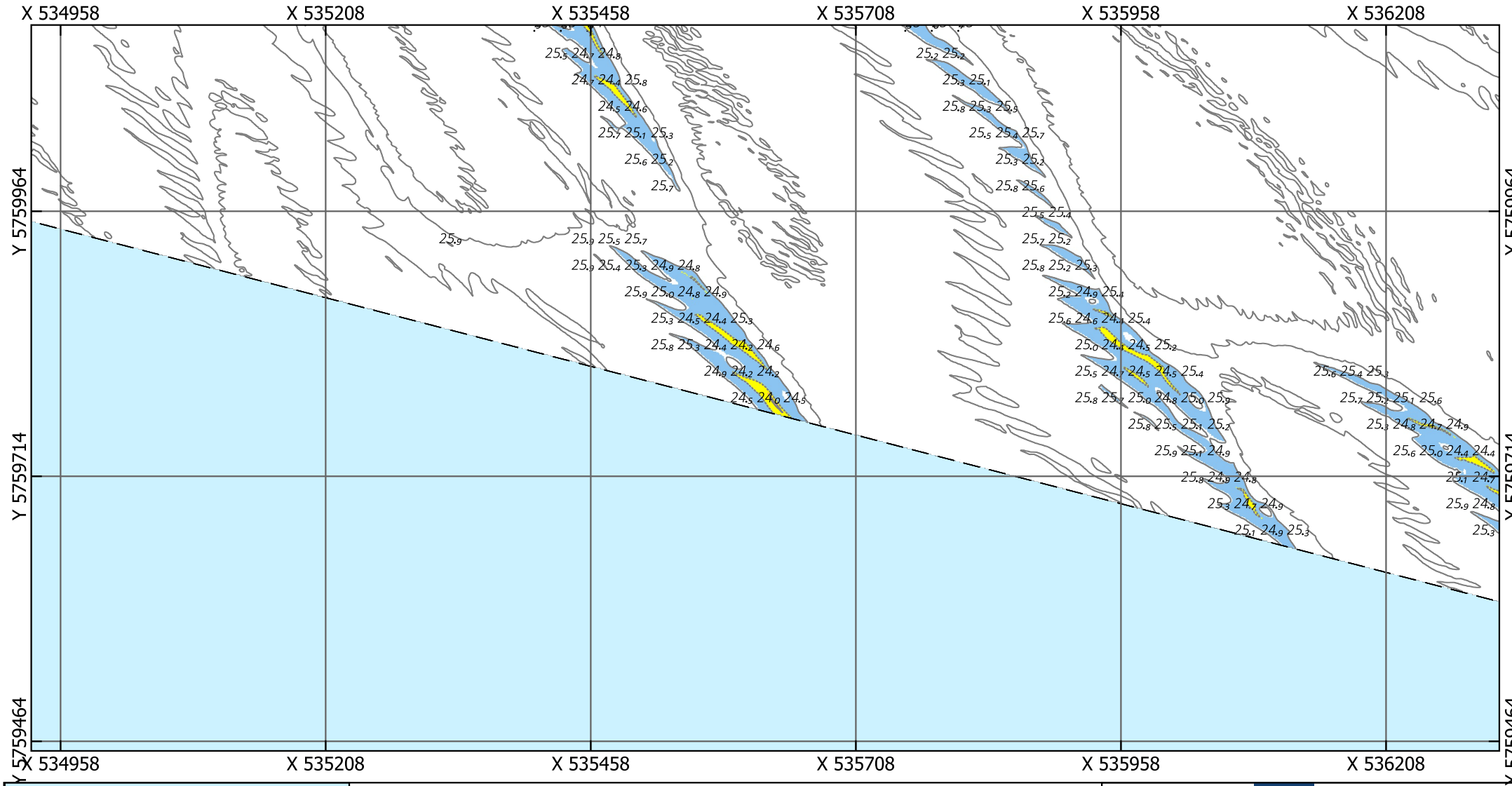


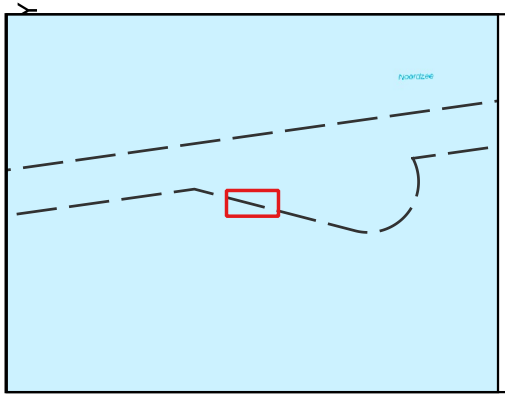

# Eurogeul 22,5 - 45,5 km

Locatie 05_2026, situatie 2024

Kaartnummer: 26EGL2122ml1_1_4G_Detailribbelkaart_3van3_R00

PRS projectcode: 26EGL2122ml1_1

Droogste punt: X 535622.5, Y 5759797.5, 24.76m (ETRS89 ALAT) Schaal: 1:5000

**Legenda**

Gridcelgrootte is 1x1m gemiddeld

Dieptecijfer (m) is gebaseerd op de minimum diepte in een grid van 25x25m o.b.v. de gemiddelde gridcellen (1x1m)

Contouren
- 24.1 (NGD)
- 24.9 (Aanlegdiepte)
- Overige Contouren

Bodemligging (raster 1x1m)
- <NGD
- NGD - Aanlegdiepte
- Aanlegdiepte + 1m

- KM-markering geul
- Aslijn geul
- Vakken geul

OPDRACHTGEVER:

RWS Zee en Delta

Dir. Netwerk Management
District Zuid
Team Beschikbaarheid
Netw. en Crisisman

OPDRACHTNEMER:

Deep BV Hydrografie & Geofysica
Johan van Hasseltweg 39D
1021 KN Amsterdam

www.deepbv.nl

*Aan deze uitgave kunnen geen rechten worden ontleend.*

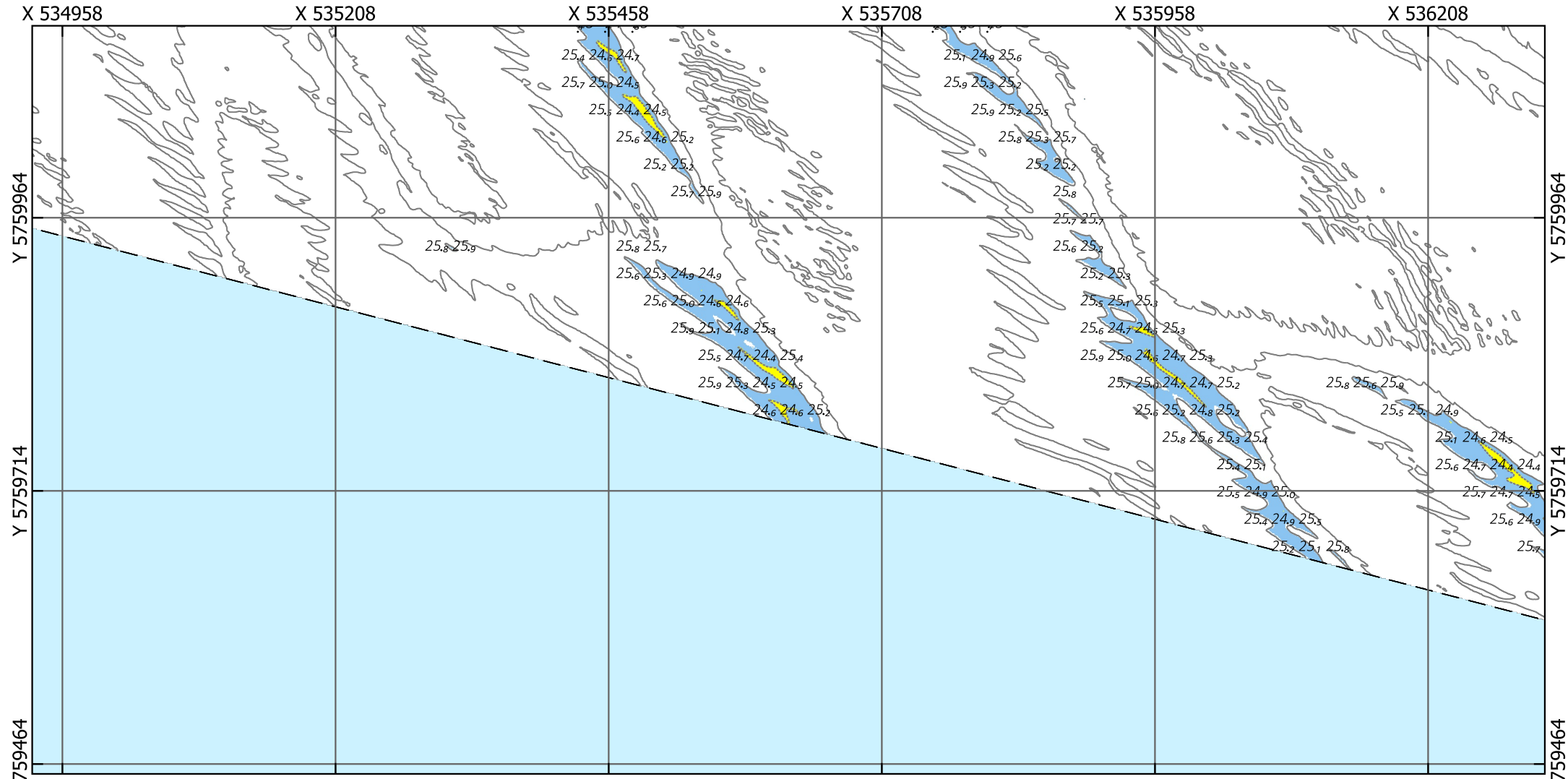


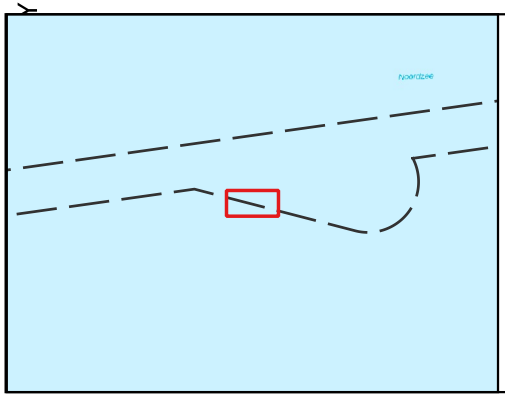

# Eurogeul 22,5 - 45,5 km

Locatie 05_2026, situatie 2023

Kaartnummer: 26EGL2122ml1_1_4G_Detailribbelkaart_3van3_R00

PRS projectcode: 26EGL2122ml1_1

Droogste punt: X 535622.5, Y 5759797.5, 25.44m (ETRS89 ALAT) Schaal: 1:5000

**Legenda**

Gridcelgrootte is 1x1m gemiddeld

Dieptecijfer (m) is gebaseerd op de minimum diepte in een grid van 25x25m o.b.v. de gemiddelde gridcellen (1x1m)

Contouren
- 24.1 (NGD)
- 24.9 (Aanlegdiepte)
- Overige Contouren

Bodemligging (raster 1x1m)
- <NGD
- NGD - Aanlegdiepte
- Aanlegdiepte + 1m

- KM-markering geul
- Aslijn geul
- Vakken geul

OPDRACHTGEVER:

RWS Zee en Delta

Dir. Netwerk Management
District Zuid
Team Beschikbaarheid
Netw. en Crisisman

OPDRACHTNEMER:

Deep BV Hydrografie & Geofysica
Johan van Hasseltweg 39D
1021 KN Amsterdam

www.deepbv.nl

*Aan deze uitgave kunnen geen rechten worden ontleend.*

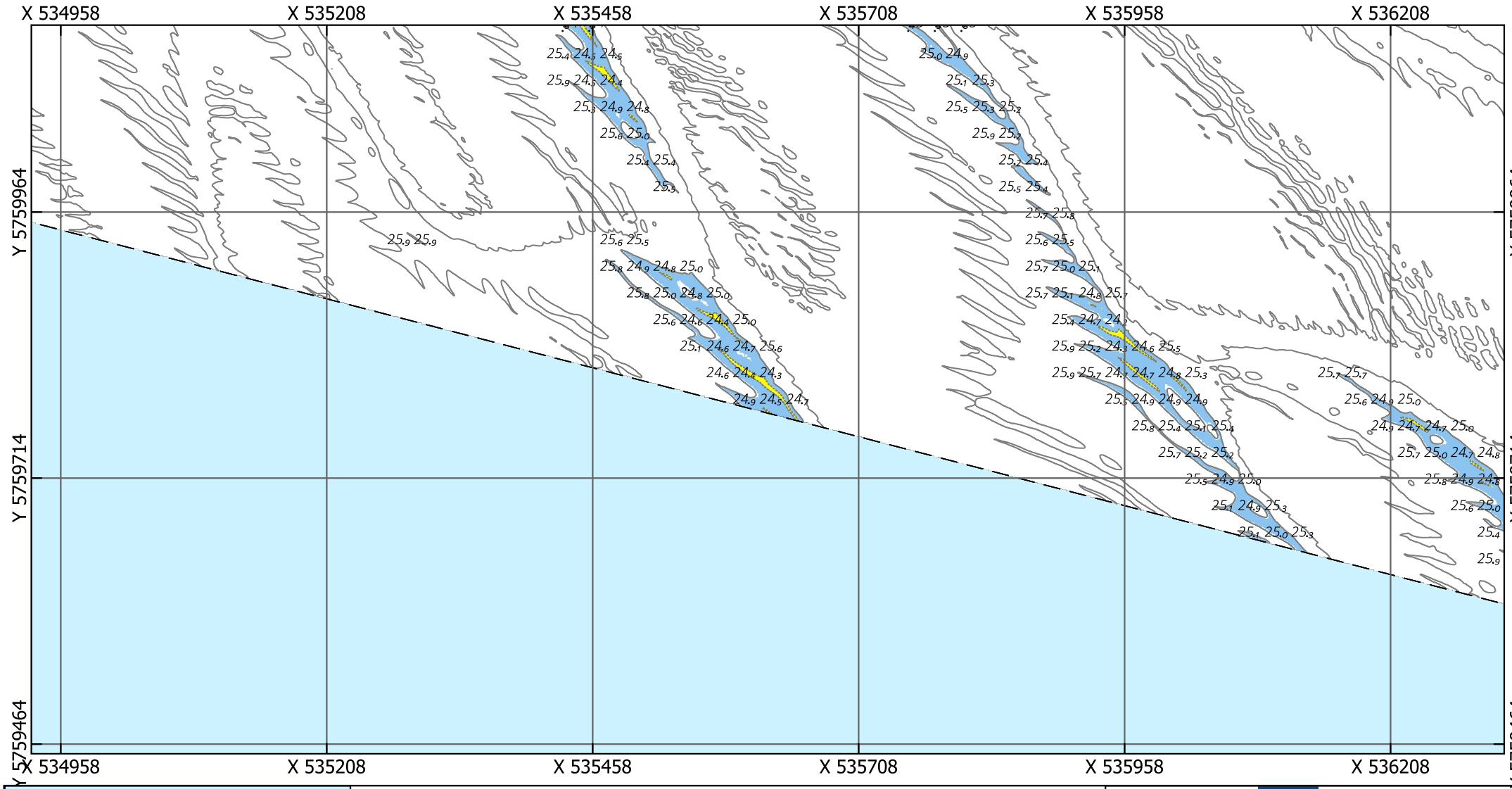


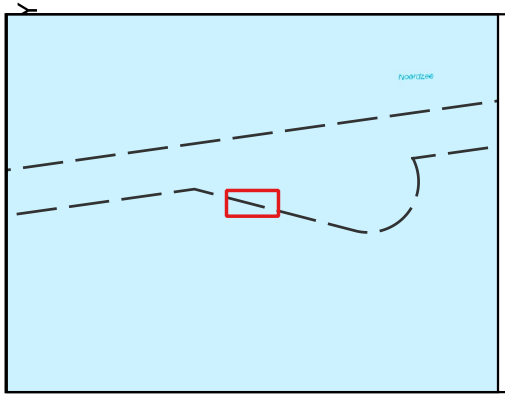

# Eurogeul 22,5 - 45,5 km

Locatie 05_2026, situatie 2022

Kaartnummer: 26EGL2122ml1_1_4G_Detailribbelkaart_3van3_R00

PRS projectcode: 26EGL2122ml1_1

Droogste punt: X 535622.5, Y 5759797.5, 24.89m (ETRS89 ALAT) Schaal: 1:5000

**Legenda**

Gridcelgrootte is 1x1m gemiddeld

Dieptecijfer (m) is gebaseerd op de minimum diepte in een grid van 25x25m o.b.v. de gemiddelde gridcellen (1x1m)

Contouren
- 24.1 (NGD)
- 24.9 (Aanlegdiepte)
- Overige Contouren

Bodemligging (raster 1x1m)
- <NGD
- NGD - Aanlegdiepte
- Aanlegdiepte + 1m

- KM-markering geul
- Aslijn geul
- Vakken geul

OPDRACHTGEVER:

RWS Zee en Delta

Dir. Netwerk Management
District Zuid
Team Beschikbaarheid
Netw. en Crisisman

OPDRACHTNEMER:

Deep BV Hydrografie & Geofysica
Johan van Hasseltweg 39D
1021 KN Amsterdam

www.deepbv.nl

*Aan deze uitgave kunnen geen rechten worden ontleend.*

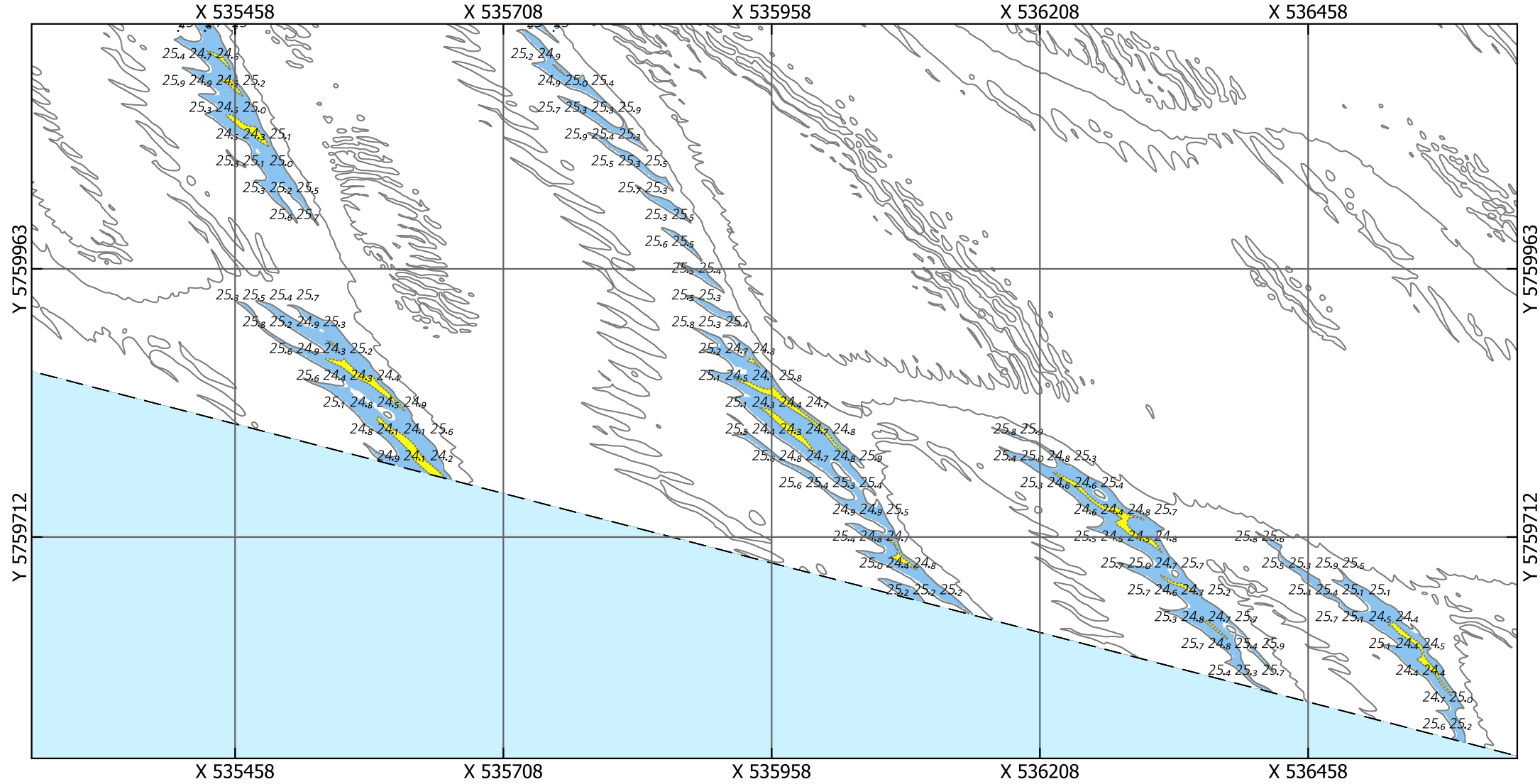


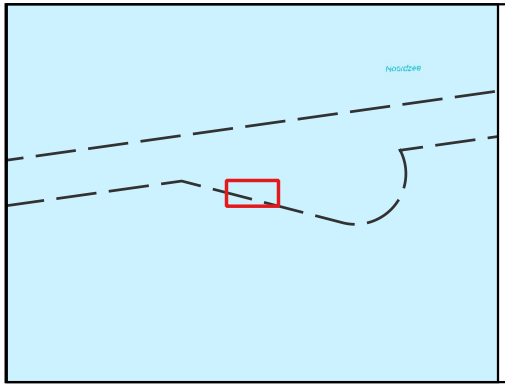

# Eurogeul 22,5 - 45,5 km

Locatie 06_2026, situatie 2026

Kaartnummer: 26EGL2122ml1_1_4G_Detailribbelkaart_3van3_R00

PRS projectcode: 26EGL2122ml1_1

Droogste punt: X 535960.5, Y 5759848.5, 24.12m (ETRS89 ALAT) Schaal: 1:5000

**Legenda**

Gridcelgrootte is 1x1m gemiddeld

Dieptecijfer (m) is gebaseerd op de minimum diepte in een grid van 25x25m o.b.v. de gemiddelde gridcellen (1x1m)

Contouren
- 24.1 (NGD)
- 24.9 (Aanlegdiepte)
- Overige Contouren

Bodemligging (raster 1x1m)
- <NGD
- NGD - Aanlegdiepte
- Aanlegdiepte + 1m

- KM-markering geul
- Aslijn geul
- Vakken geul

OPDRACHTGEVER:

RWS Zee en Delta

Dir. Netwerk Management
District Zuid
Team Beschikbaarheid
Netw. en Crisisman

OPDRACHTNEMER:

Deep BV Hydrografie & Geofysica
Johan van Hasseltweg 39D
1021 KN Amsterdam

www.deepbv.nl

*Aan deze uitgave kunnen geen rechten worden ontleend.*

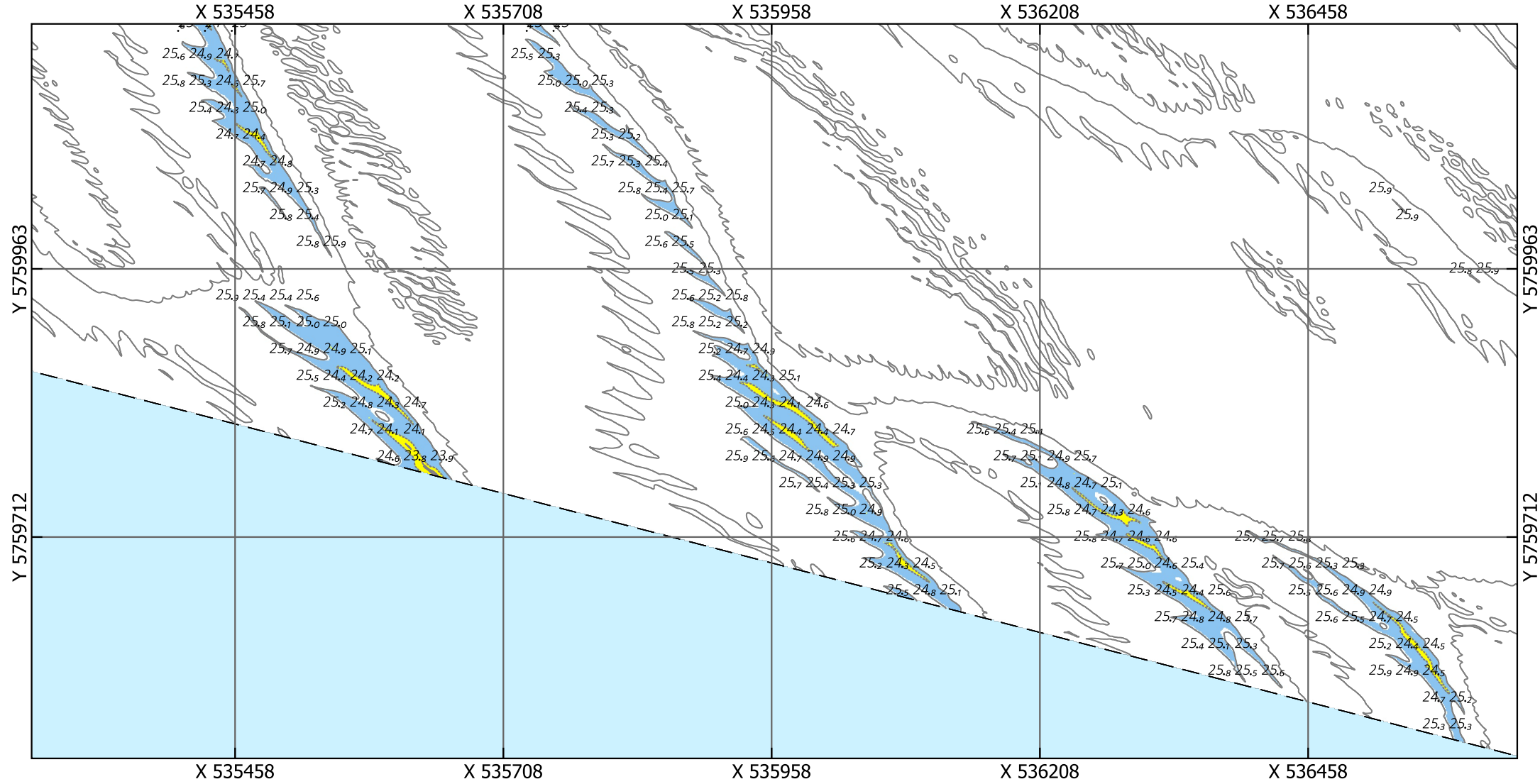


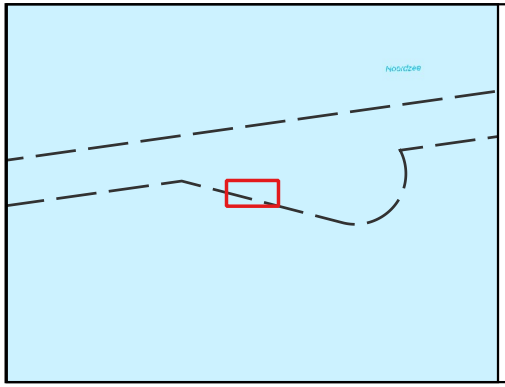

# Eurogeul 22,5 - 45,5 km

Locatie 06_2026, situatie 2025

Kaartnummer: 26EGL2122ml1_1_4G_Detailribbelkaart_3van3_R00

PRS projectcode: 26EGL2122ml1_1

Droogste punt: X 535960.5, Y 5759848.5, 25.94m (ETRS89 ALAT) Schaal: 1:5000

**Legenda**

Gridcelgrootte is 1x1m gemiddeld

Dieptecijfer (m) is gebaseerd op de minimum diepte in een grid van 25x25m o.b.v. de gemiddelde gridcellen (1x1m)

Contouren
- 24.1 (NGD)
- 24.9 (Aanlegdiepte)
- Overige Contouren

Bodemligging (raster 1x1m)
- <NGD
- NGD - Aanlegdiepte
- Aanlegdiepte + 1m

- KM-markering geul
- Aslijn geul
- Vakken geul

OPDRACHTGEVER:

RWS Zee en Delta

Dir. Netwerk Management
District Zuid
Team Beschikbaarheid
Netw. en Crisisman

OPDRACHTNEMER:

Deep BV Hydrografie & Geofysica
Johan van Hasseltweg 39D
1021 KN Amsterdam

www.deepbv.nl

*Aan deze uitgave kunnen geen rechten worden ontleend.*

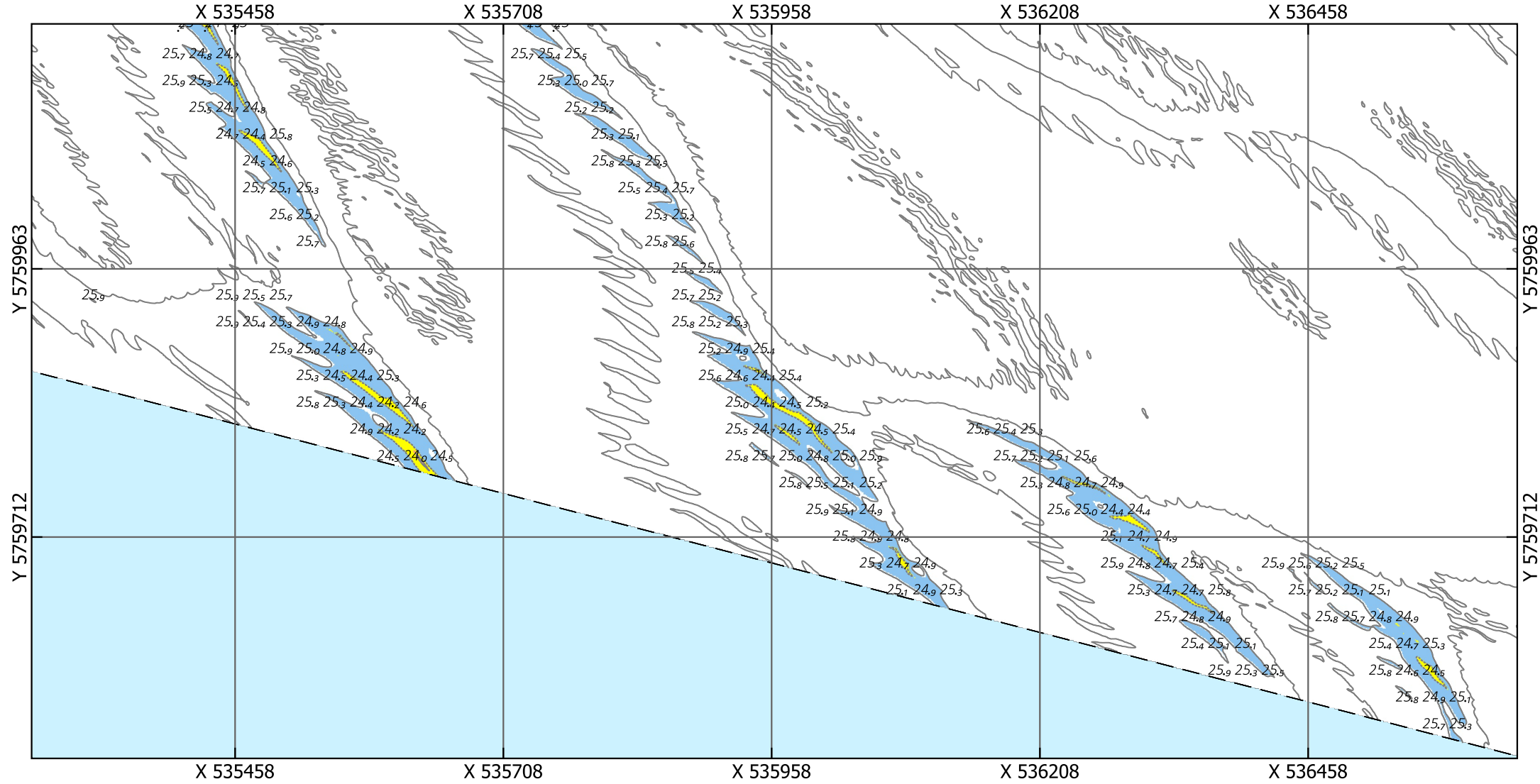


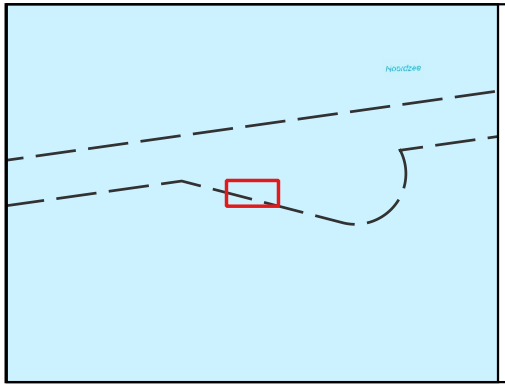

# Eurogeul 22,5 - 45,5 km

Locatie 06_2026, situatie 2024

Kaartnummer: 26EGL2122ml1_1_4G_Detailribbelkaart_3van3_R00

PRS projectcode: 26EGL2122ml1_1

Droogste punt: X 535960.5, Y 5759848.5, 25.91m (ETRS89 ALAT)  Schaal: 1:5000

**Legenda**

Gridcelgrootte is 1x1m gemiddeld

Dieptecijfer (m) is gebaseerd op de minimum diepte in een grid van 25x25m o.b.v. de gemiddelde gridcellen (1x1m)

Contouren
- 24.1 (NGD)
- 24.9 (Aanlegdiepte)
- Overige Contouren

Bodemligging (raster 1x1m)
- <NGD
- NGD - Aanlegdiepte
- Aanlegdiepte + 1m

- KM-markering geul
- Aslijn geul
- Vakken geul

OPDRACHTGEVER:

RWS Zee en Delta

Dir. Netwerk Management
District Zuid
Team Beschikbaarheid
Netw. en Crisisman

OPDRACHTNEMER:

Deep BV Hydrografie & Geofysica
Johan van Hasseltweg 39D
1021 KN Amsterdam

www.deepbv.nl

*Aan deze uitgave kunnen geen rechten worden ontleend.*

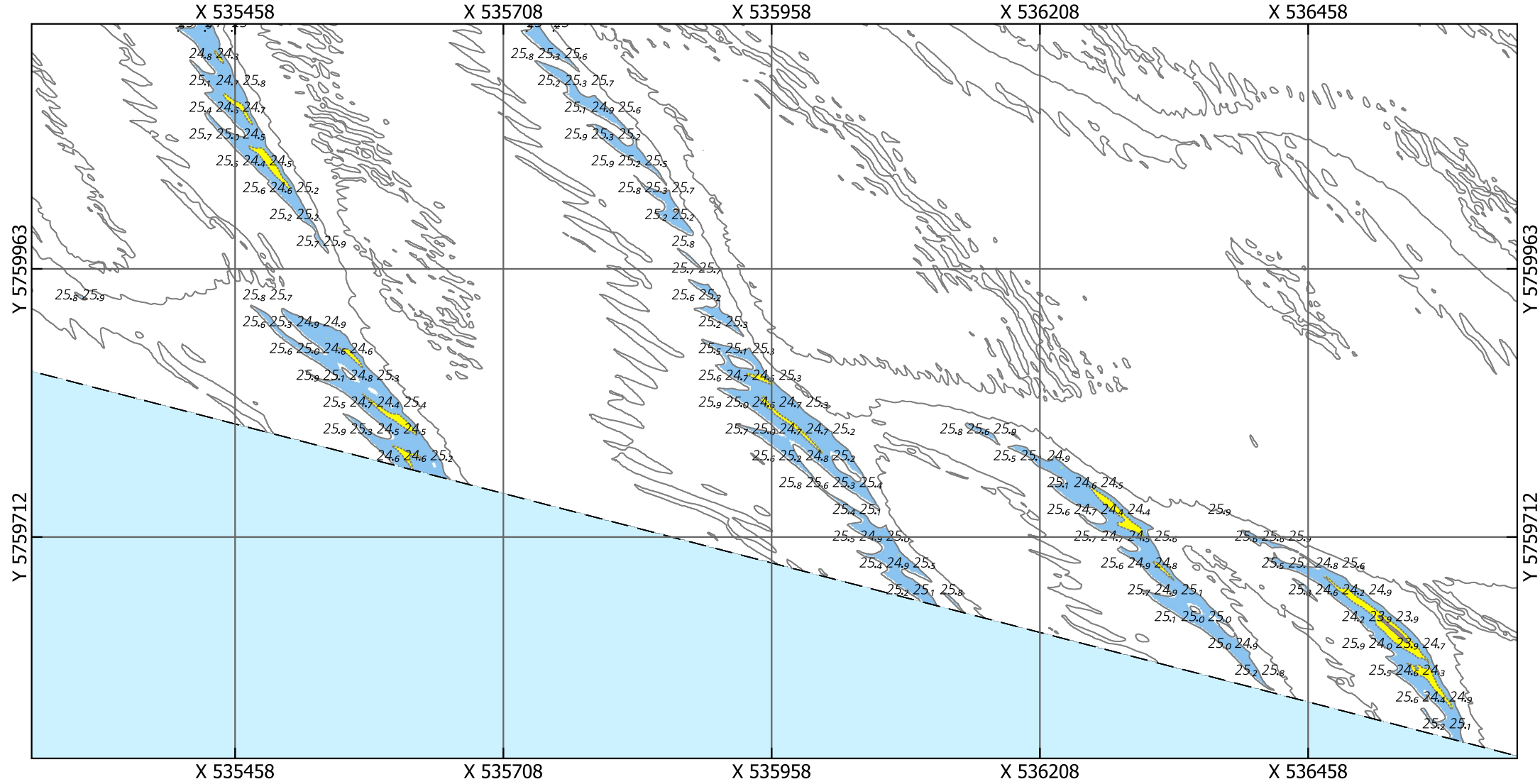


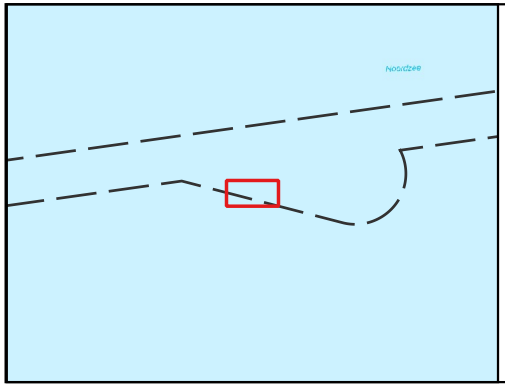

# Eurogeul 22,5 - 45,5 km

Locatie 06_2026, situatie 2023

Kaartnummer: 26EGL2122ml1_1_4G_Detailribbelkaart_3van3_R00

PRS projectcode: 26EGL2122ml1_1

Droogste punt: X 535960.5, Y 5759848.5, 25.41m (ETRS89 ALAT) Schaal: 1:5000

**Legenda**

Gridcelgrootte is 1x1m gemiddeld

Dieptecijfer (m) is gebaseerd op de minimum diepte in een grid van 25x25m o.b.v. de gemiddelde gridcellen (1x1m)

Contouren
- 24.1 (NGD)
- 24.9 (Aanlegdiepte)
- Overige Contouren

Bodemligging (raster 1x1m)
- <NGD
- NGD - Aanlegdiepte
- Aanlegdiepte + 1m

- KM-markering geul
- Aslijn geul
- Vakken geul

OPDRACHTGEVER:

RWS Zee en Delta

Dir. Netwerk Management
District Zuid
Team Beschikbaarheid
Netw. en Crisisman

OPDRACHTNEMER:

Deep BV Hydrografie & Geofysica
Johan van Hasseltweg 39D
1021 KN Amsterdam

www.deepbv.nl

*Aan deze uitgave kunnen geen rechten worden ontleend.*

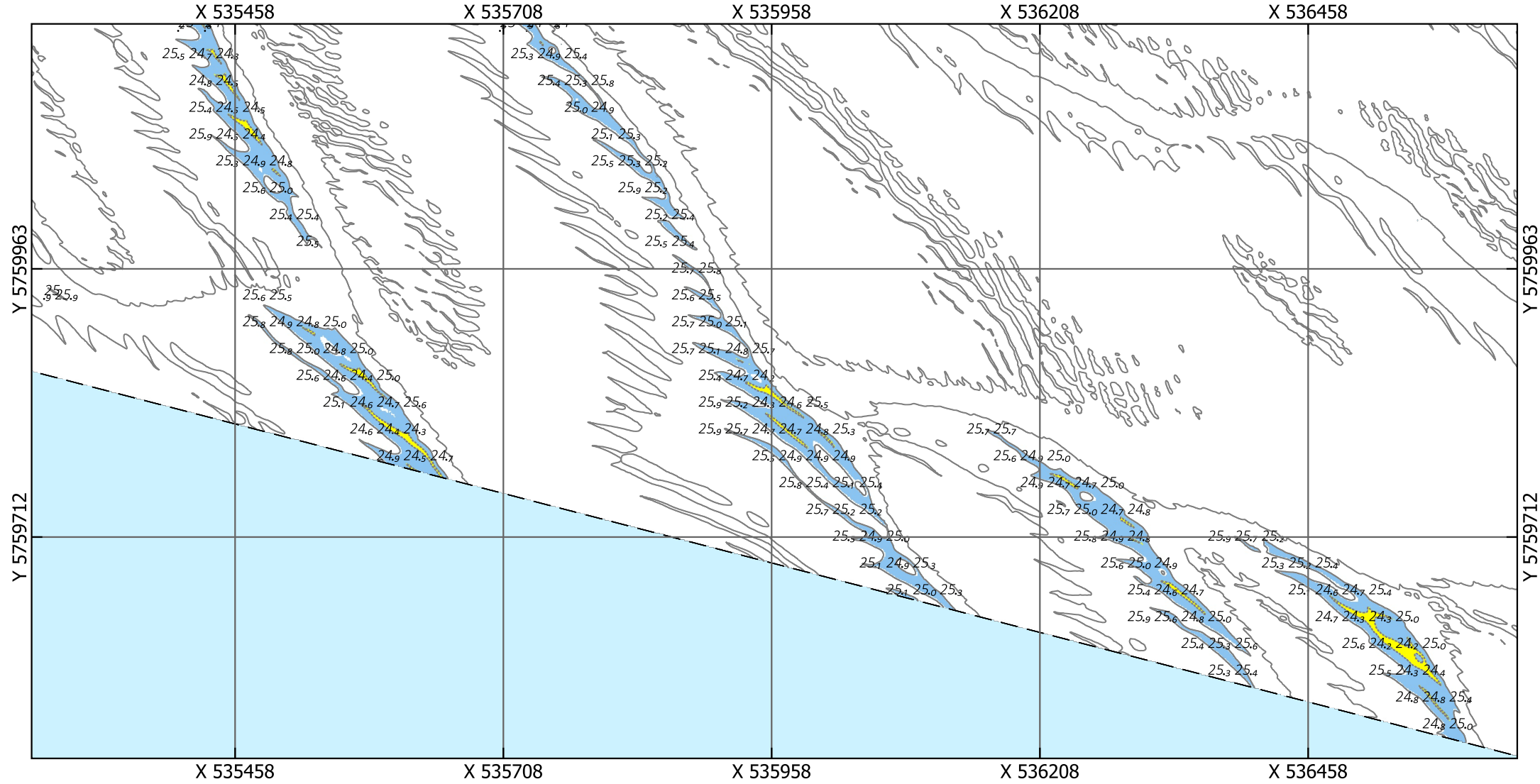


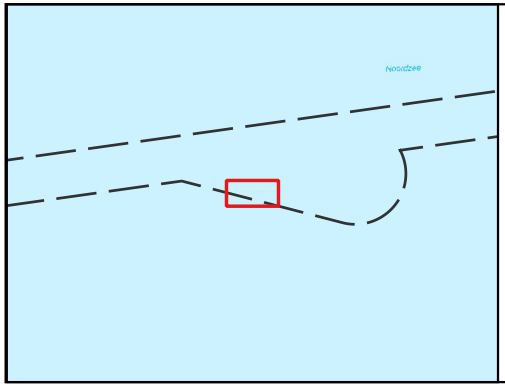

# Eurogeul 22,5 - 45,5 km

Locatie 06_2026, situatie 2022

Kaartnummer: 26EGL2122ml1_1_4G_Detailribbelkaart_3van3_R00

PRS projectcode: 26EGL2122ml1_1

Droogste punt: X 535960.5, Y 5759848.5, 25.39m (ETRS89 ALAT) Schaal: 1:5000

**Legenda**

Gridcelgrootte is 1x1m gemiddeld

Dieptecijfer (m) is gebaseerd op de minimum diepte in een grid van 25x25m o.b.v. de gemiddelde gridcellen (1x1m)

Contouren
- 24.1 (NGD)
- 24.9 (Aanlegdiepte)
- Overige Contouren

Bodemligging (raster 1x1m)
- <NGD
- NGD - Aanlegdiepte
- Aanlegdiepte + 1m

- KM-markering geul
- Aslijn geul
- Vakken geul

OPDRACHTGEVER:

RWS Zee en Delta

Dir. Netwerk Management
District Zuid
Team Beschikbaarheid
Netw. en Crisisman

OPDRACHTNEMER:

Deep BV Hydrografie & Geofysica
Johan van Hasseltweg 39D
1021 KN Amsterdam

www.deepbv.nl

*Aan deze uitgave kunnen geen rechten worden ontleend.*

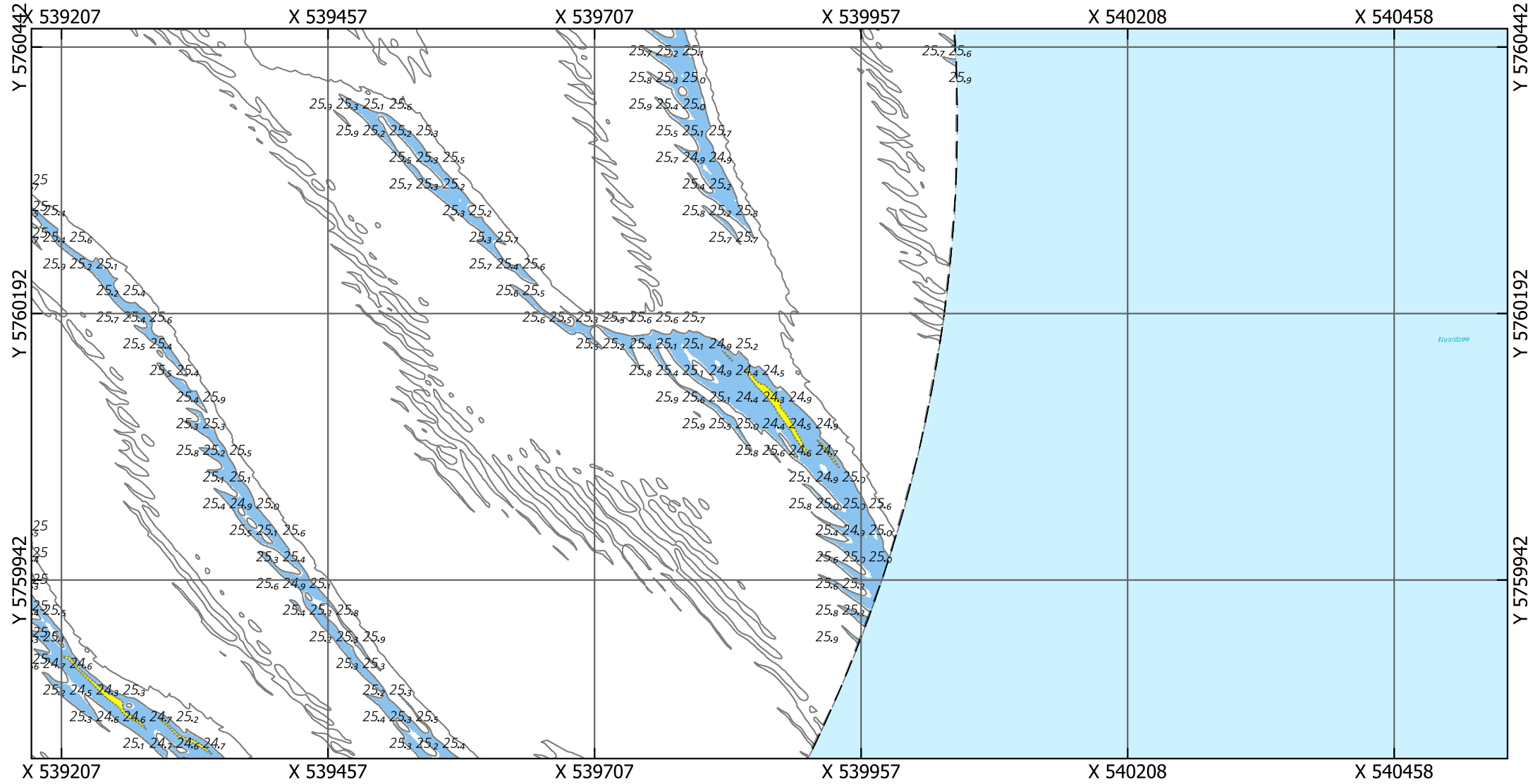


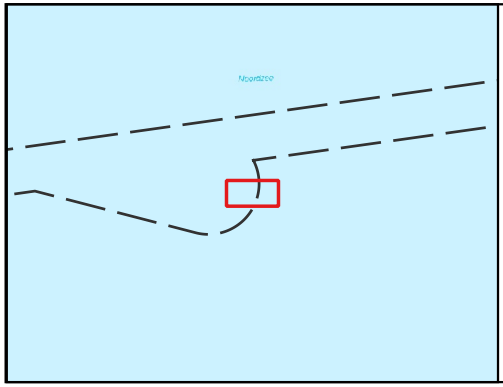

# Eurogeul 22,5 - 45,5 km

Locatie 07_2026, situatie 2026

Kaartnummer: 26EGL2122ml1_1_4G_Detailribbelkaart_3van3_R00

PRS projectcode: 26EGL2122ml1_1

Droogste punt: X 539871.5, Y 5760116.5, 24.3m (ETRS89 ALAT)

Schaal: 1:5000

**Legenda**

Gridcelgrootte is 1x1m gemiddeld

Dieptecijfer (m) is gebaseerd op de minimum diepte in een grid van 25x25m o.b.v. de gemiddelde gridcellen (1x1m)

Contouren
- 24.1 (NGD)
- 24.9 (Aanlegdiepte)
- Overige Contouren

Bodemligging (raster 1x1m)
- <NGD
- NGD - Aanlegdiepte
- Aanlegdiepte + 1m

- KM-markering geul
- Aslijn geul
- Vakken geul

OPDRACHTGEVER:

RWS Zee en Delta

Dir. Netwerk Management
District Zuid
Team Beschikbaarheid
Netw. en Crisisman

OPDRACHTNEMER:

Deep BV Hydrografie & Geofysica
Johan van Hasseltweg 39D
1021 KN Amsterdam

www.deepbv.nl

*Aan deze uitgave kunnen geen rechten worden ontleend.*

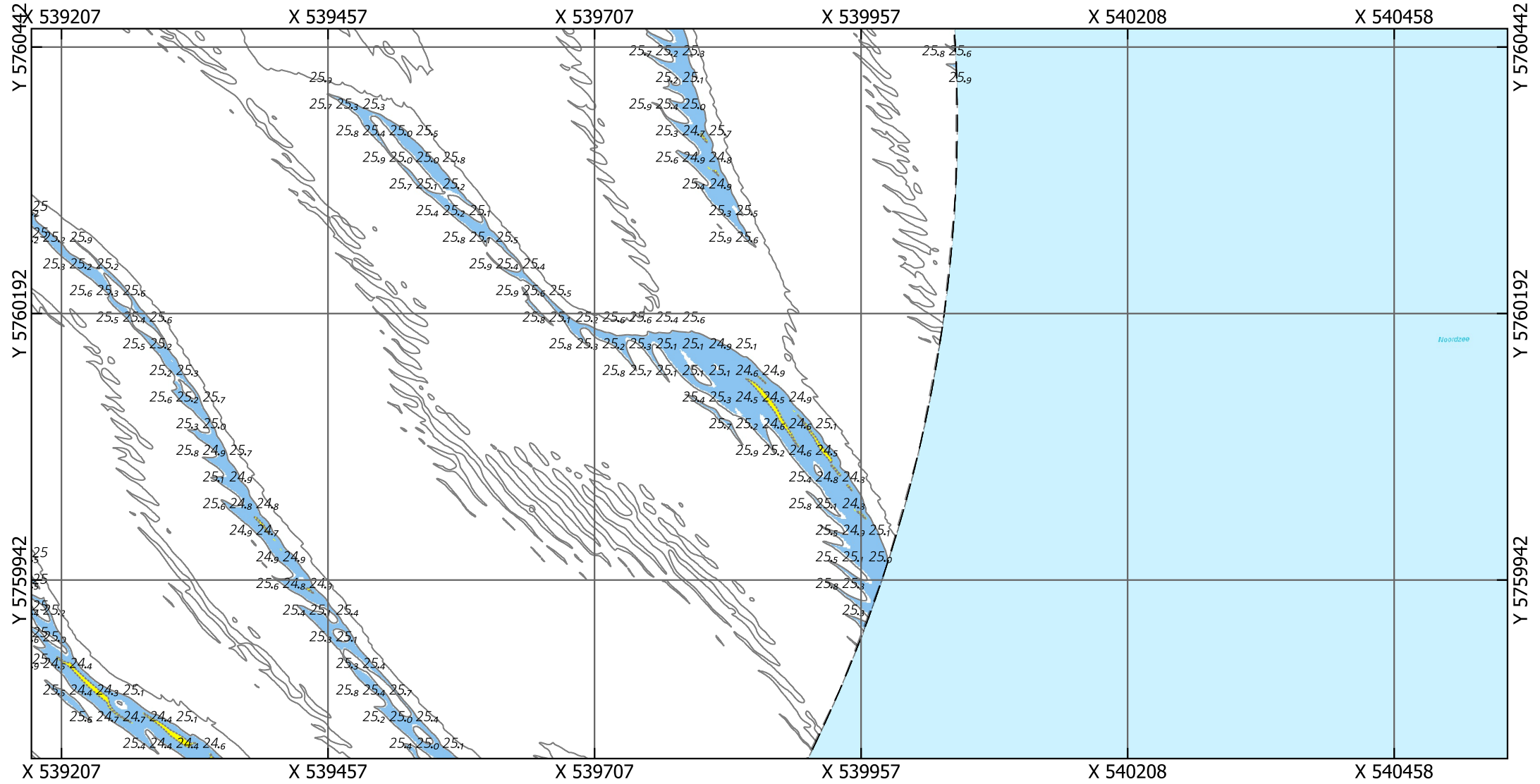


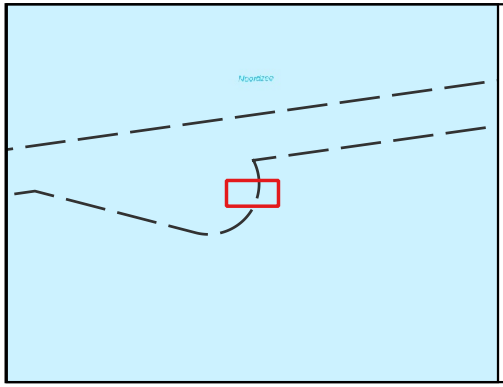


# Eurogeul 22,5 - 45,5 km

Locatie 07_2026, situatie 2025

Kaartnummer: 26EGL2122ml1_1_4G_Detailribbelkaart_3van3_R00

PRS projectcode: 26EGL2122ml1_1

Droogste punt: X 539871.5, Y 5760116.5, 25.29m (ETRS89 ALAT)

Schaal: 1:5000

**Legenda**

Gridcelgrootte is 1x1m gemiddeld

Dieptecijfer (m) is gebaseerd op de minimum diepte in een grid van 25x25m o.b.v. de gemiddelde gridcellen (1x1m)

Contouren
- 24.1 (NGD)
- 24.9 (Aanlegdiepte)
- Overige Contouren

Bodemligging (raster 1x1m)
- <NGD
- NGD - Aanlegdiepte
- Aanlegdiepte + 1m

- KM-markering geul
- Aslijn geul
- Vakken geul

OPDRACHTGEVER:

RWS Zee en Delta

Dir. Netwerk Management
District Zuid
Team Beschikbaarheid
Netw. en Crisisman

OPDRACHTNEMER:

Deep BV Hydrografie & Geofysica
Johan van Hasseltweg 39D
1021 KN Amsterdam

www.deepbv.nl

*Aan deze uitgave kunnen geen rechten worden ontleend.*

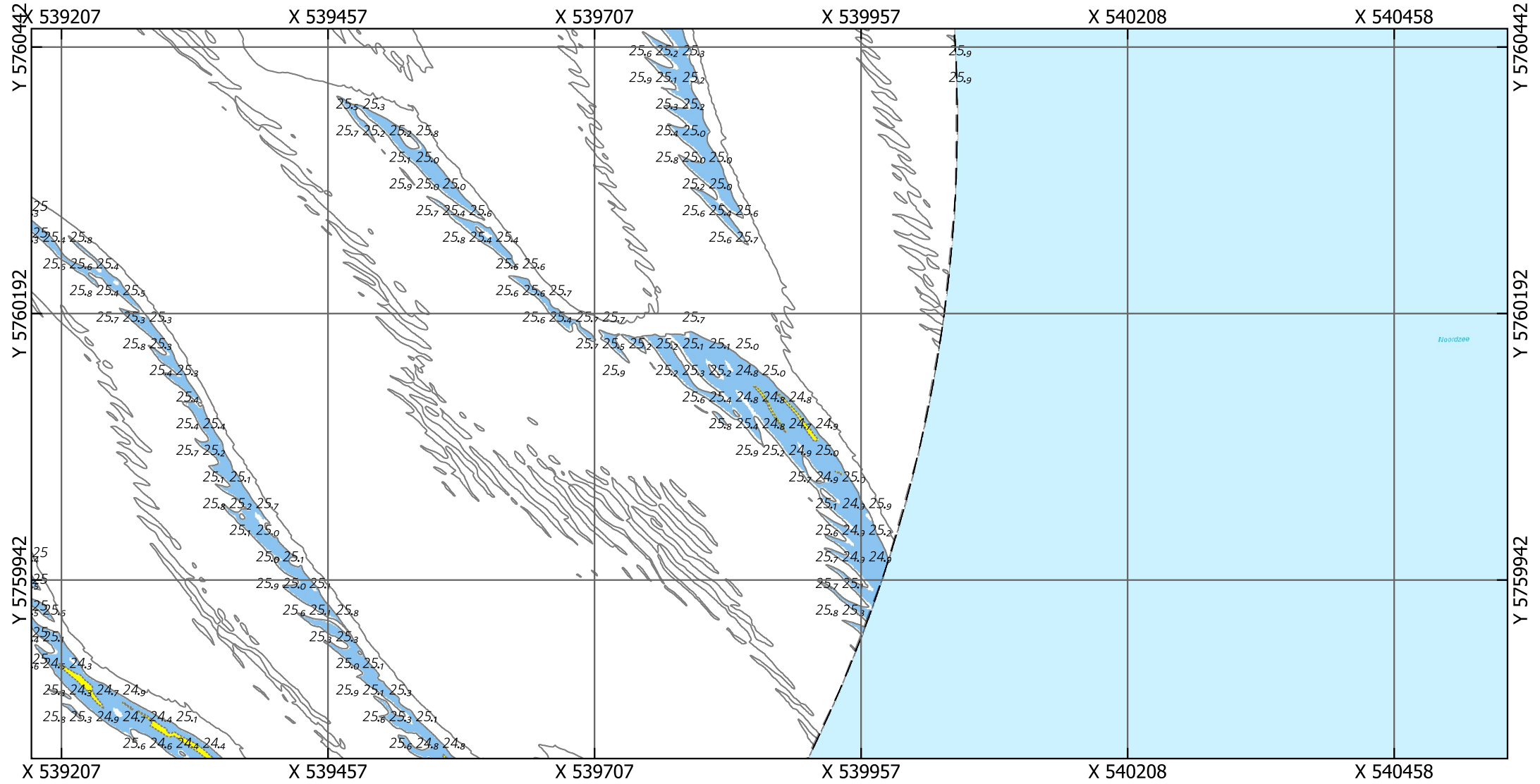


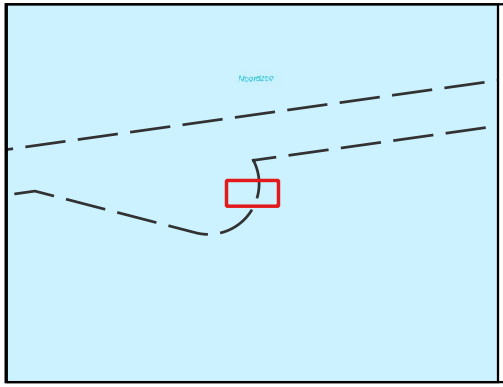

# Eurogeul 22,5 - 45,5 km

Locatie 07_2026, situatie 2024

Kaartnummer: 26EGL2122ml1_1_4G_Detailribbelkaart_3van3_R00

PRS projectcode: 26EGL2122ml1_1

Droogste punt: X 539871.5, Y 5760116.5, 25.32m (ETRS89 ALAT)  Schaal: 1:5000

**Legenda**

Gridcelgrootte is 1x1m gemiddeld

Dieptecijfer (m) is gebaseerd op de minimum diepte in een grid van 25x25m o.b.v. de gemiddelde gridcellen (1x1m)

Contouren
- 24.1 (NGD)
- 24.9 (Aanlegdiepte)
- Overige Contouren

Bodemligging (raster 1x1m)
- <NGD
- NGD - Aanlegdiepte
- Aanlegdiepte + 1m

- KM-markering geul
- Aslijn geul
- Vakken geul

OPDRACHTGEVER:

RWS Zee en Delta

Dir. Netwerk Management
District Zuid
Team Beschikbaarheid
Netw. en Crisisman

OPDRACHTNEMER:

Deep BV Hydrografie & Geofysica
Johan van Hasseltweg 39D
1021 KN Amsterdam

www.deepbv.nl

*Aan deze uitgave kunnen geen rechten worden ontleend.*

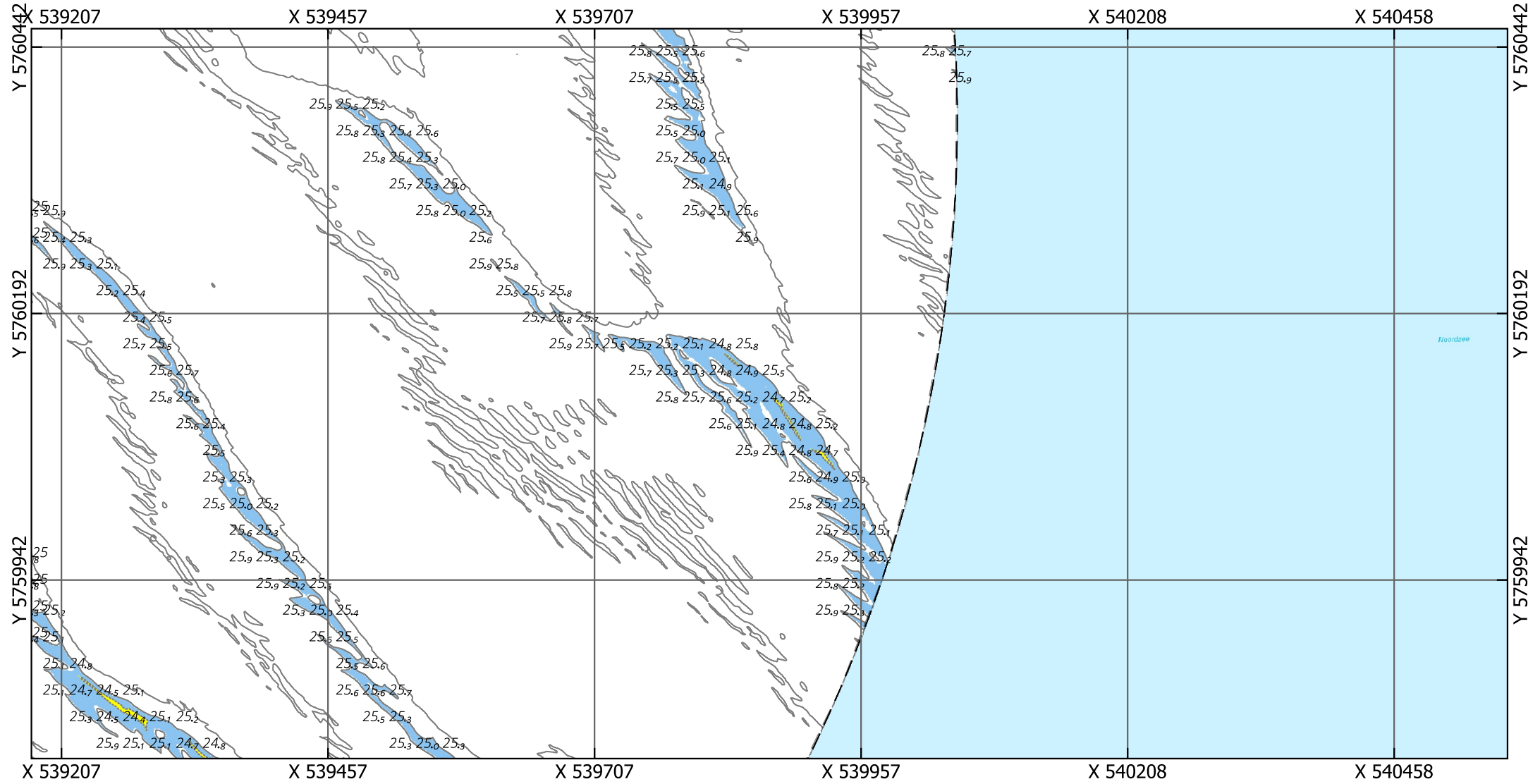


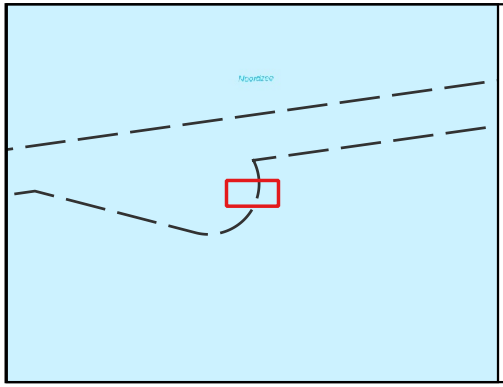


# Eurogeul 22,5 - 45,5 km

Locatie 07_2026, situatie 2023

Kaartnummer: 26EGL2122ml1_1_4G_Detailribbelkaart_3van3_R00

PRS projectcode: 26EGL2122ml1_1

Droogste punt: X 539871.5, Y 5760116.5, 25.58m (ETRS89 ALAT)

Schaal: 1:5000

**Legenda**

Gridcelgrootte is 1x1m gemiddeld

Dieptecijfer (m) is gebaseerd op de minimum diepte in een grid van 25x25m o.b.v. de gemiddelde gridcellen (1x1m)

Contouren
- 24.1 (NGD)
- 24.9 (Aanlegdiepte)
- Overige Contouren

Bodemligging (raster 1x1m)
- <NGD
- NGD - Aanlegdiepte
- Aanlegdiepte + 1m

- KM-markering geul
- Aslijn geul
- Vakken geul

OPDRACHTGEVER:

RWS Zee en Delta

Dir. Netwerk Management
District Zuid
Team Beschikbaarheid
Netw. en Crisisman

OPDRACHTNEMER:

Deep BV Hydrografie & Geofysica
Johan van Hasseltweg 39D
1021 KN Amsterdam

www.deepbv.nl

*Aan deze uitgave kunnen geen rechten worden ontleend.*

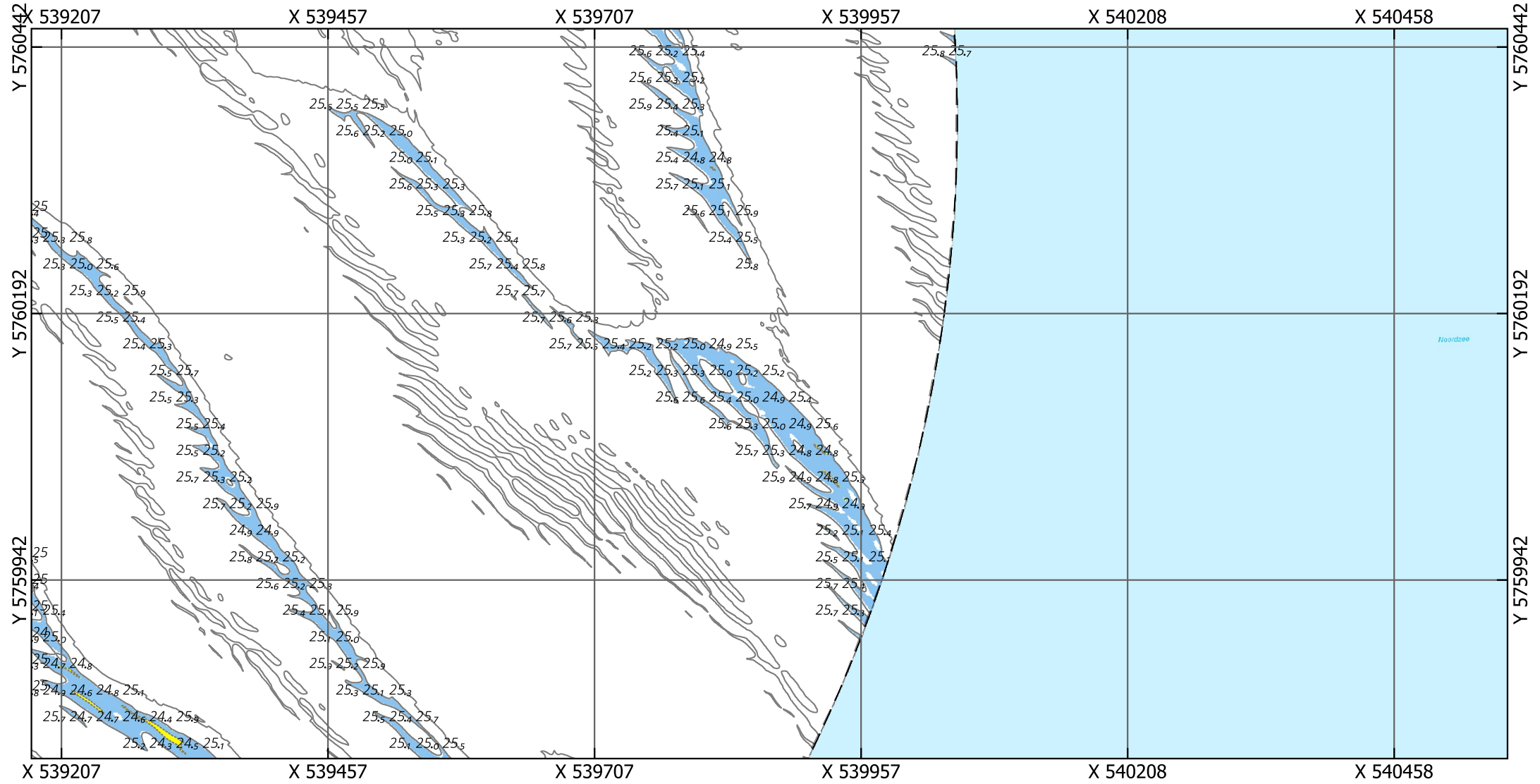


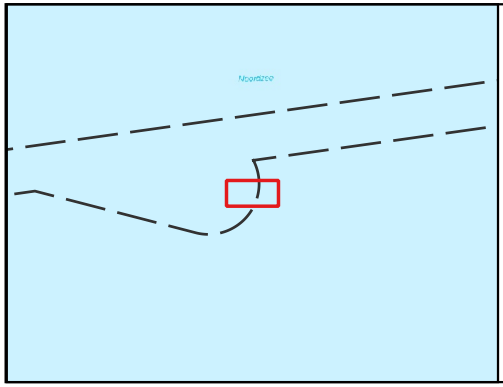


# Eurogeul 22,5 - 45,5 km

Locatie 07_2026, situatie 2022

Kaartnummer: 26EGL2122ml1_1_4G_Detailribbelkaart_3van3_R00

PRS projectcode: 26EGL2122ml1_1

Droogste punt: X 539871.5, Y 5760116.5, 25.72m (ETRS89 ALAT) Schaal: 1:5000

**Legenda**

Gridcelgrootte is 1x1m gemiddeld

Dieptecijfer (m) is gebaseerd op de minimum diepte in een grid van 25x25m o.b.v. de gemiddelde gridcellen (1x1m)

Contouren
- 24.1 (NGD)
- 24.9 (Aanlegdiepte)
- Overige Contouren

Bodemligging (raster 1x1m)
- <NGD
- NGD - Aanlegdiepte
- Aanlegdiepte + 1m

- KM-markering geul
- Aslijn geul
- Vakken geul

OPDRACHTGEVER:

RWS Zee en Delta

Dir. Netwerk Management
District Zuid
Team Beschikbaarheid
Netw. en Crisisman

OPDRACHTNEMER:

Deep BV Hydrografie & Geofysica
Johan van Hasseltweg 39D
1021 KN Amsterdam

www.deepbv.nl

*Aan deze uitgave kunnen geen rechten worden ontleend.*

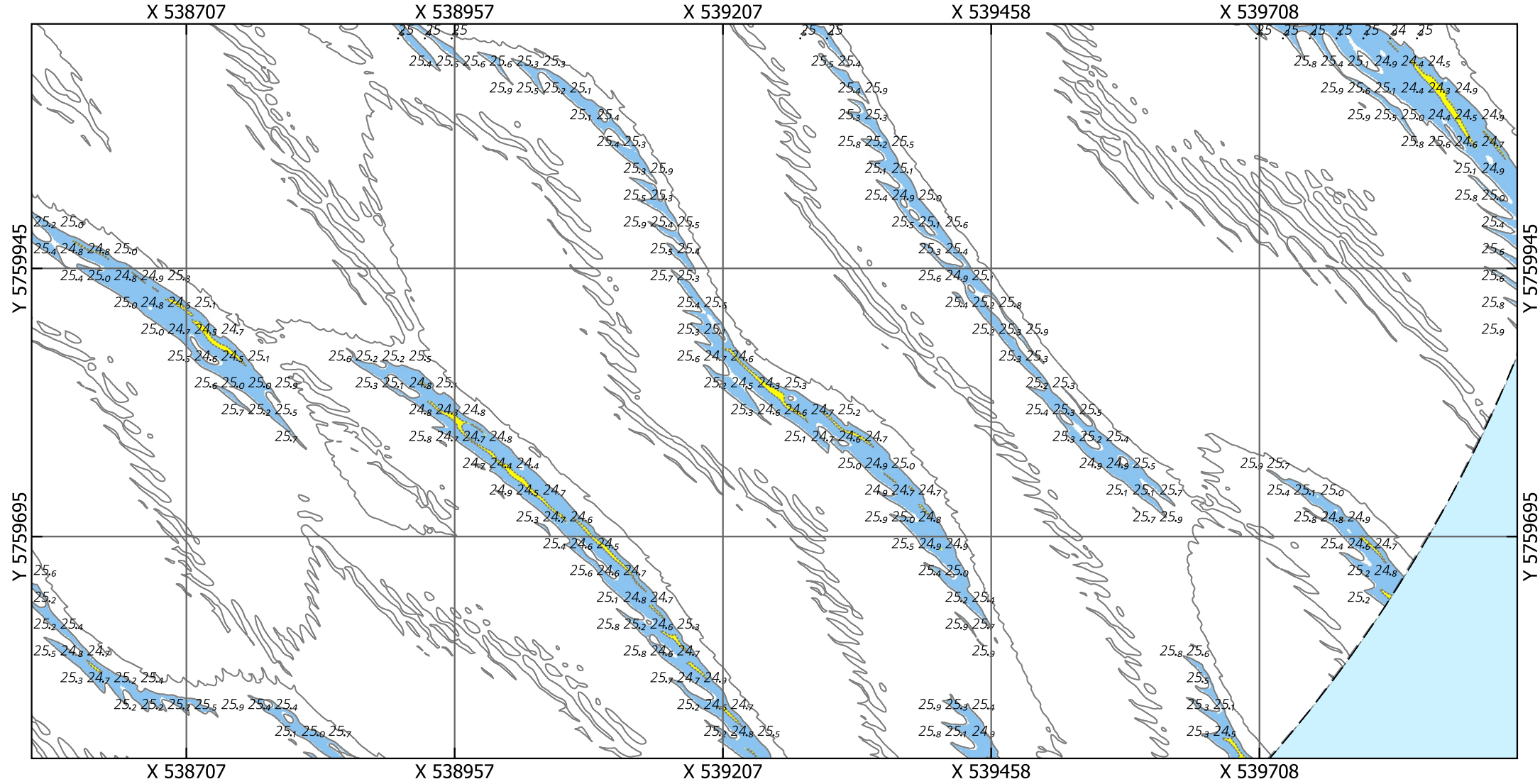


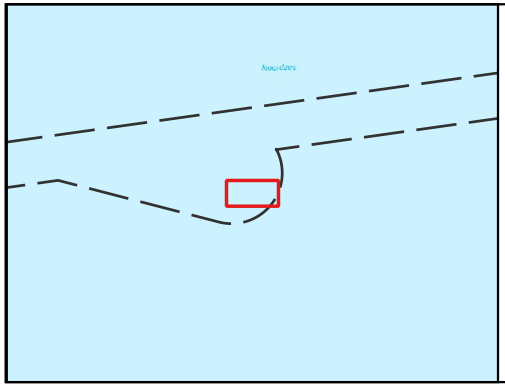

# Eurogeul 22,5 - 45,5 km

Locatie 08_2026, situatie 2026

Kaartnummer: 26EGL2122ml1_1_4G_Detailribbelkaart_3van3_R00

PRS projectcode: 26EGL2122ml1_1

Droogste punt: X 539255.5, Y 5759830.5, 24.31m (ETRS89 ALAT) Schaal: 1:5000

**Legenda**

Gridcelgrootte is 1x1m gemiddeld

Dieptecijfer (m) is gebaseerd op de minimum diepte in een grid van 25x25m o.b.v. de gemiddelde gridcellen (1x1m)

Contouren
- 24.1 (NGD)
- 24.9 (Aanlegdiepte)
- Overige Contouren

Bodemligging (raster 1x1m)
- <NGD
- NGD - Aanlegdiepte
- Aanlegdiepte + 1m

- KM-markering geul
- Aslijn geul
- Vakken geul

OPDRACHTGEVER:

RWS Zee en Delta

Dir. Netwerk Management
District Zuid
Team Beschikbaarheid
Netw. en Crisisman

OPDRACHTNEMER:

Deep BV Hydrografie & Geofysica
Johan van Hasseltweg 39D
1021 KN Amsterdam

www.deepbv.nl

*Aan deze uitgave kunnen geen rechten worden ontleend.*

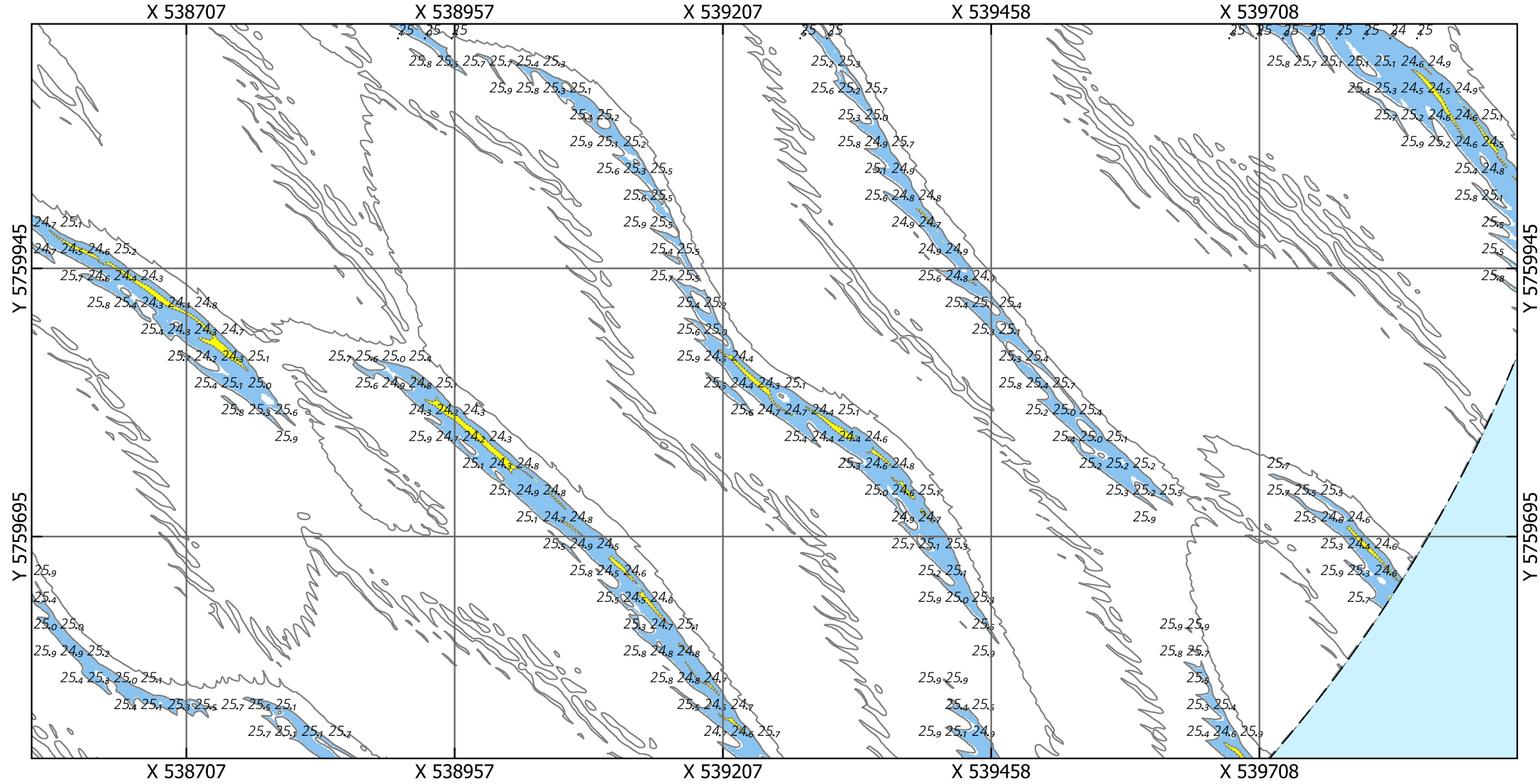


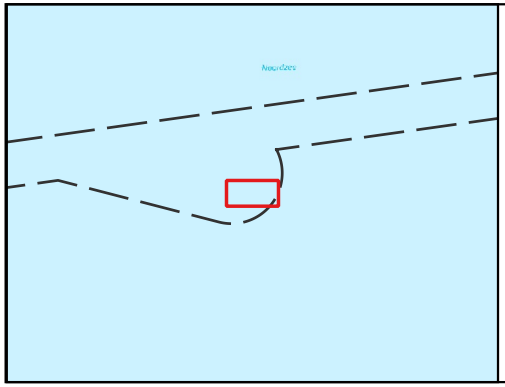

# Eurogeul 22,5 - 45,5 km

Locatie 08_2026, situatie 2025

Kaartnummer: 26EGL2122ml1_1_4G_Detailribbelkaart_3van3_R00

PRS projectcode: 26EGL2122ml1_1

Droogste punt: X 539255.5, Y 5759830.5, 25.52m (ETRS89 ALAT) Schaal: 1:5000

**Legenda**

Gridcelgrootte is 1x1m gemiddeld

Dieptecijfer (m) is gebaseerd op de minimum diepte in een grid van 25x25m o.b.v. de gemiddelde gridcellen (1x1m)

Contouren
- 24.1 (NGD)
- 24.9 (Aanlegdiepte)
- Overige Contouren

Bodemligging (raster 1x1m)
- <NGD
- NGD - Aanlegdiepte
- Aanlegdiepte + 1m

- KM-markering geul
- Aslijn geul
- Vakken geul

OPDRACHTGEVER:

RWS Zee en Delta

Dir. Netwerk Management
District Zuid
Team Beschikbaarheid
Netw. en Crisisman

OPDRACHTNEMER:

Deep BV Hydrografie & Geofysica
Johan van Hasseltweg 39D
1021 KN Amsterdam

www.deepbv.nl

*Aan deze uitgave kunnen geen rechten worden ontleend.*

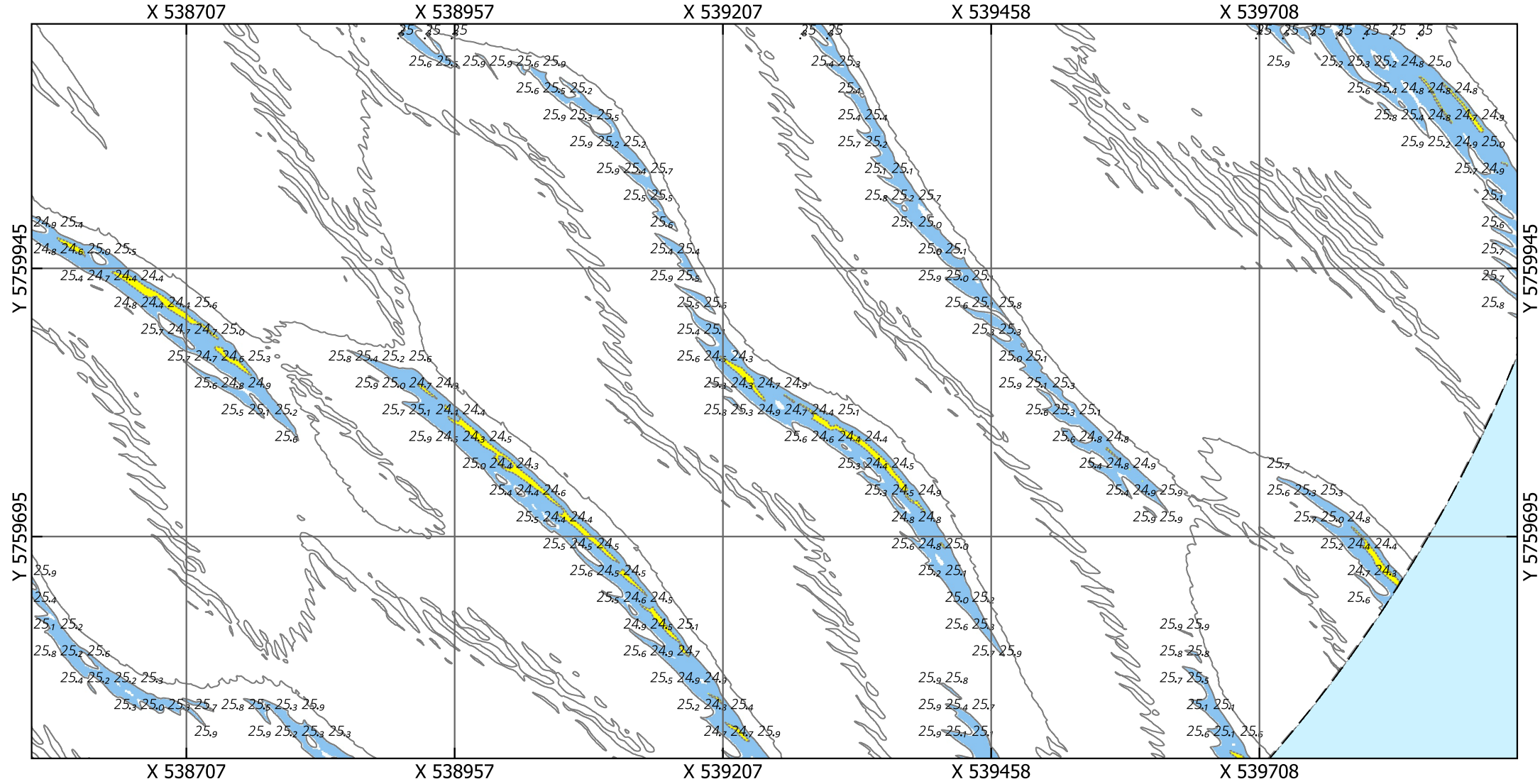


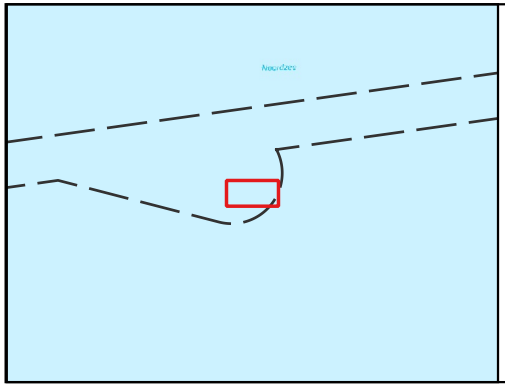

# Eurogeul 22,5 - 45,5 km

Locatie 08_2026, situatie 2024

Kaartnummer: 26EGL2122ml1_1_4G_Detailribbelkaart_3van3_R00

PRS projectcode: 26EGL2122ml1_1

Droogste punt: X 539255.5, Y 5759830.5, 25.49m (ETRS89 ALAT) Schaal: 1:5000

**Legenda**

Gridcelgrootte is 1x1m gemiddeld

Dieptecijfer (m) is gebaseerd op de minimum diepte in een grid van 25x25m o.b.v. de gemiddelde gridcellen (1x1m)

Contouren
- 24.1 (NGD)
- 24.9 (Aanlegdiepte)
- Overige Contouren

Bodemligging (raster 1x1m)
- <NGD
- NGD - Aanlegdiepte
- Aanlegdiepte + 1m

- KM-markering geul
- Aslijn geul
- Vakken geul

OPDRACHTGEVER:

RWS Zee en Delta

Dir. Netwerk Management
District Zuid
Team Beschikbaarheid
Netw. en Crisisman

OPDRACHTNEMER:

Deep BV Hydrografie & Geofysica
Johan van Hasseltweg 39D
1021 KN Amsterdam

www.deepbv.nl

*Aan deze uitgave kunnen geen rechten worden ontleend.*

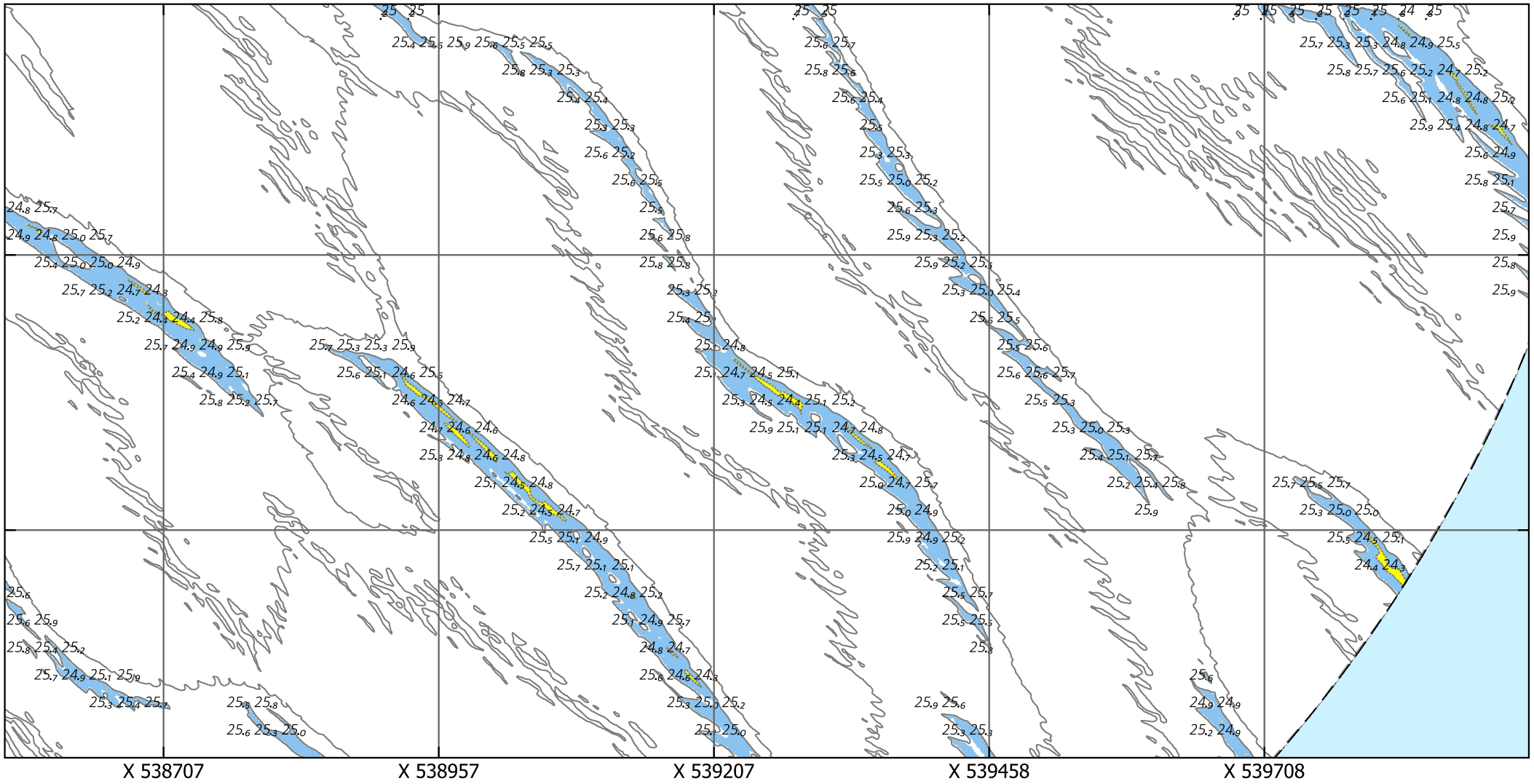


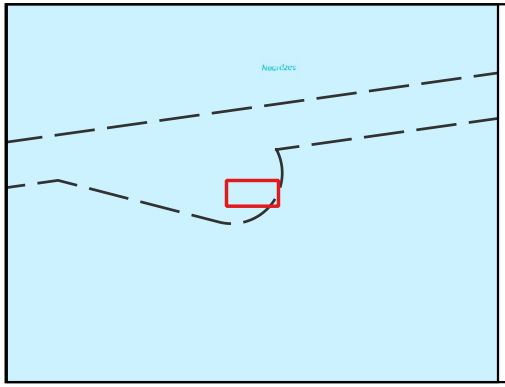

# Eurogeul 22,5 - 45,5 km

Locatie 08_2026, situatie 2023

Kaartnummer: 26EGL2122ml1_1_4G_Detailribbelkaart_3van3_R00

PRS projectcode: 26EGL2122ml1_1

Droogste punt: X 539255.5, Y 5759830.5, 25.3m (ETRS89 ALAT)

Schaal: 1:5000

**Legenda**

Gridcelgrootte is 1x1m gemiddeld

Dieptecijfer (m) is gebaseerd op de minimum diepte in een grid van 25x25m o.b.v. de gemiddelde gridcellen (1x1m)

Contouren
- 24.1 (NGD)
- 24.9 (Aanlegdiepte)
- Overige Contouren

Bodemligging (raster 1x1m)
- <NGD
- NGD - Aanlegdiepte
- Aanlegdiepte + 1m

- KM-markering geul
- Aslijn geul
- Vakken geul

OPDRACHTGEVER:

RWS Zee en Delta

Dir. Netwerk Management
District Zuid
Team Beschikbaarheid
Netw. en Crisisman

OPDRACHTNEMER:

Deep BV Hydrografie & Geofysica
Johan van Hasseltweg 39D
1021 KN Amsterdam

www.deepbv.nl

*Aan deze uitgave kunnen geen rechten worden ontleend.*

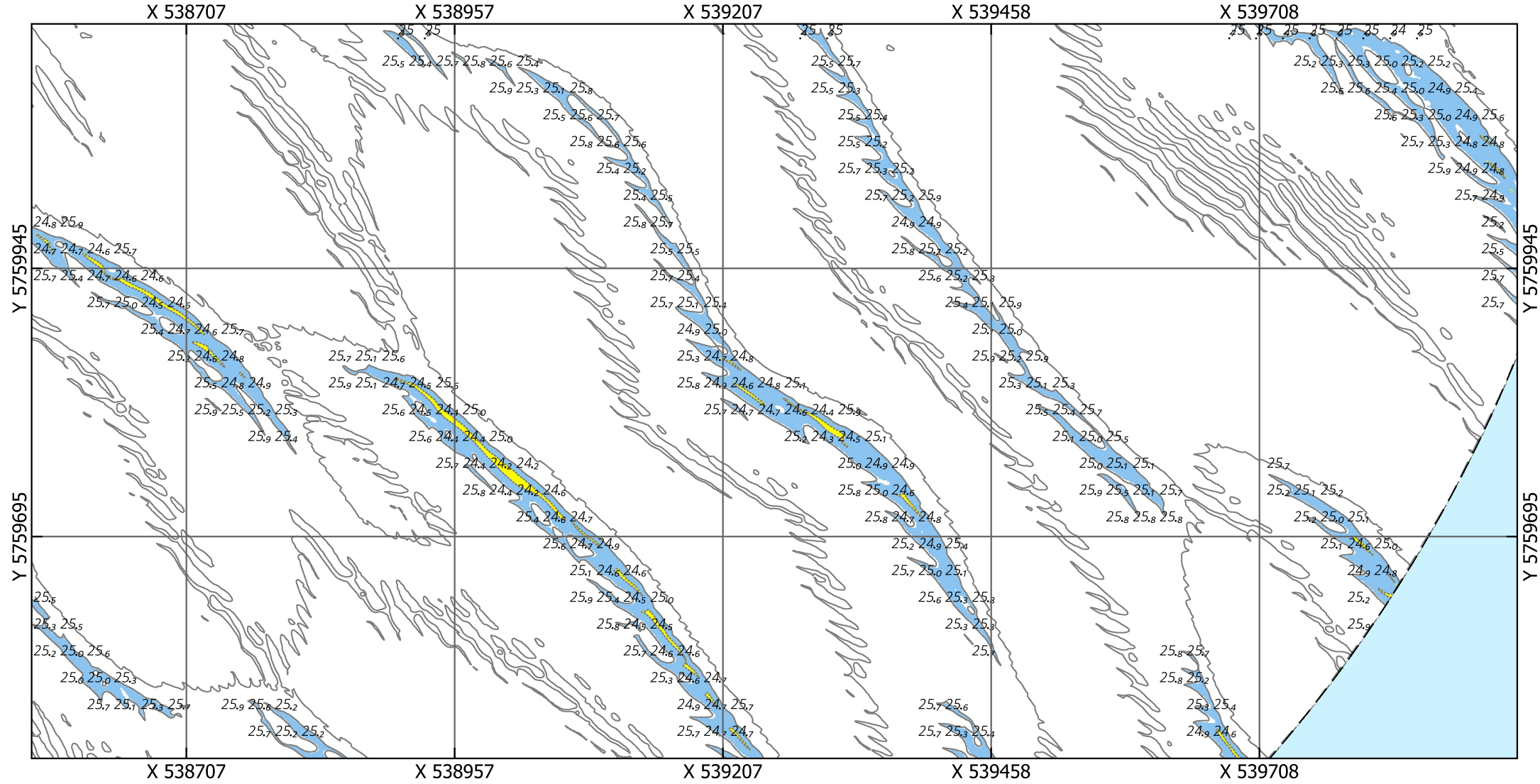


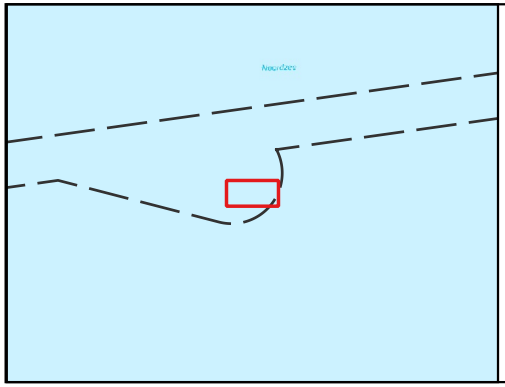

# Eurogeul 22,5 - 45,5 km

Locatie 08_2026, situatie 2022

Kaartnummer: 26EGL2122ml1_1_4G_Detailribbelkaart_3van3_R00

PRS projectcode: 26EGL2122ml1_1

Droogste punt: X 539255.5, Y 5759830.5, 25.26m (ETRS89 ALAT)  Schaal: 1:5000

**Legenda**

Gridcelgrootte is 1x1m gemiddeld

Dieptecijfer (m) is gebaseerd op de minimum diepte in een grid van 25x25m o.b.v. de gemiddelde gridcellen (1x1m)

Contouren
- 24.1 (NGD)
- 24.9 (Aanlegdiepte)
- Overige Contouren

Bodemligging (raster 1x1m)
- <NGD
- NGD - Aanlegdiepte
- Aanlegdiepte + 1m

- KM-markering geul
- Aslijn geul
- Vakken geul

OPDRACHTGEVER:

RWS Zee en Delta

Dir. Netwerk Management
District Zuid
Team Beschikbaarheid
Netw. en Crisisman

OPDRACHTNEMER:

Deep BV Hydrografie & Geofysica
Johan van Hasseltweg 39D
1021 KN Amsterdam

www.deepbv.nl

*Aan deze uitgave kunnen geen rechten worden ontleend.*

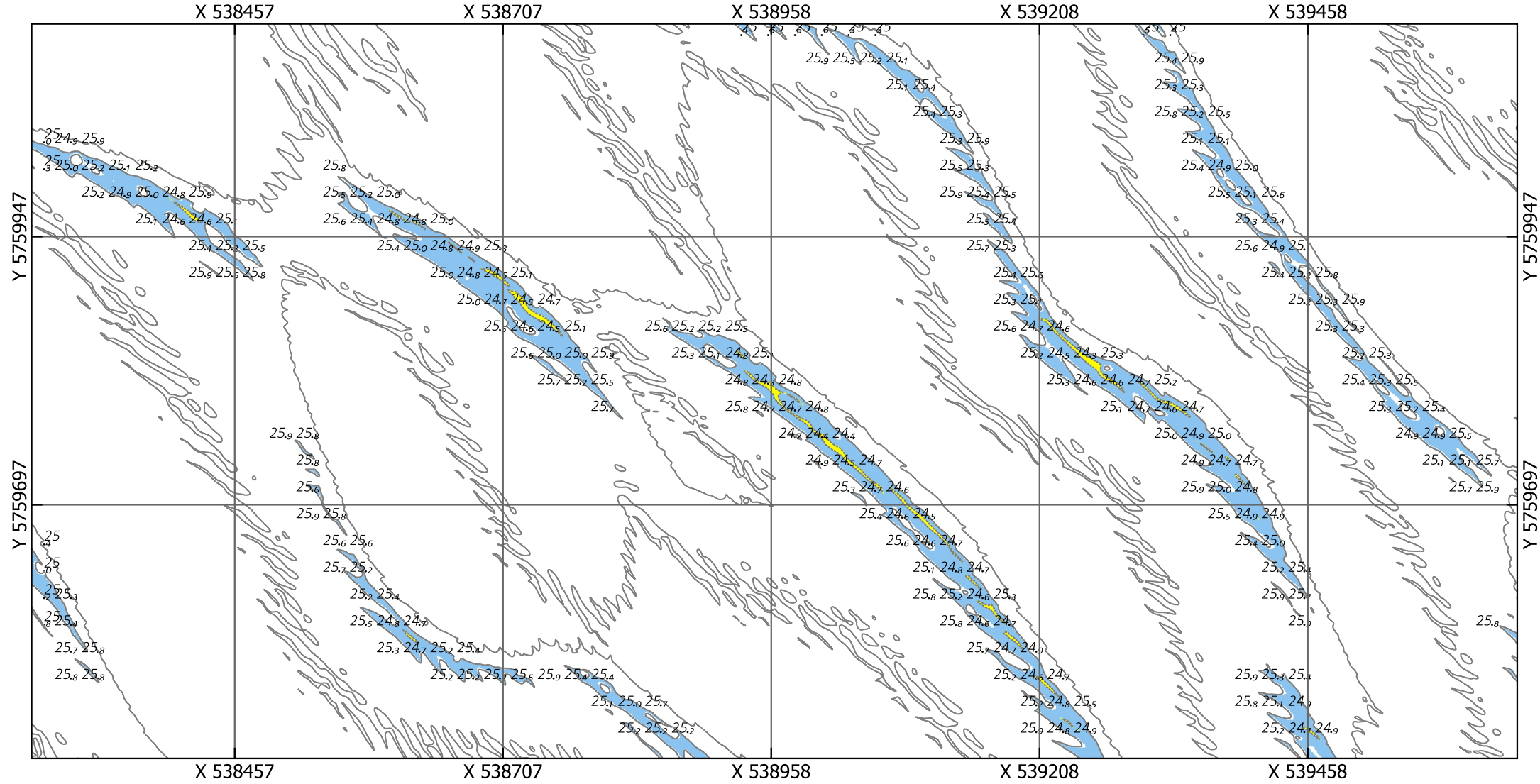


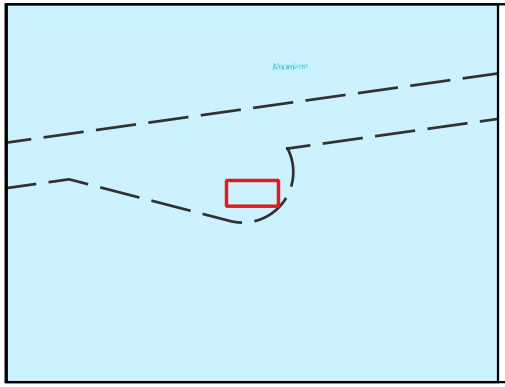

# Eurogeul 22,5 - 45,5 km

Locatie 09_2026, situatie 2026

Kaartnummer: 26EGL2122ml1_1_4G_Detailribbelkaart_3van3_R00

PRS projectcode: 26EGL2122ml1_1

Droogste punt: X 538960.5, Y 5759802.5, 24.32m (ETRS89 ALAT)  Schaal: 1:5000

**Legenda**

Gridcelgrootte is 1x1m gemiddeld

Dieptecijfer (m) is gebaseerd op de minimum diepte in een grid van 25x25m o.b.v. de gemiddelde gridcellen (1x1m)

Contouren
- 24.1 (NGD)
- 24.9 (Aanlegdiepte)
- Overige Contouren

Bodemligging (raster 1x1m)
- <NGD
- NGD - Aanlegdiepte
- Aanlegdiepte + 1m

- KM-markering geul
- Aslijn geul
- Vakken geul

OPDRACHTGEVER:

RWS Zee en Delta

Dir. Netwerk Management
District Zuid
Team Beschikbaarheid
Netw. en Crisisman

OPDRACHTNEMER:

Deep BV Hydrografie & Geofysica
Johan van Hasseltweg 39D
1021 KN Amsterdam

www.deepbv.nl

*Aan deze uitgave kunnen geen rechten worden ontleend.*

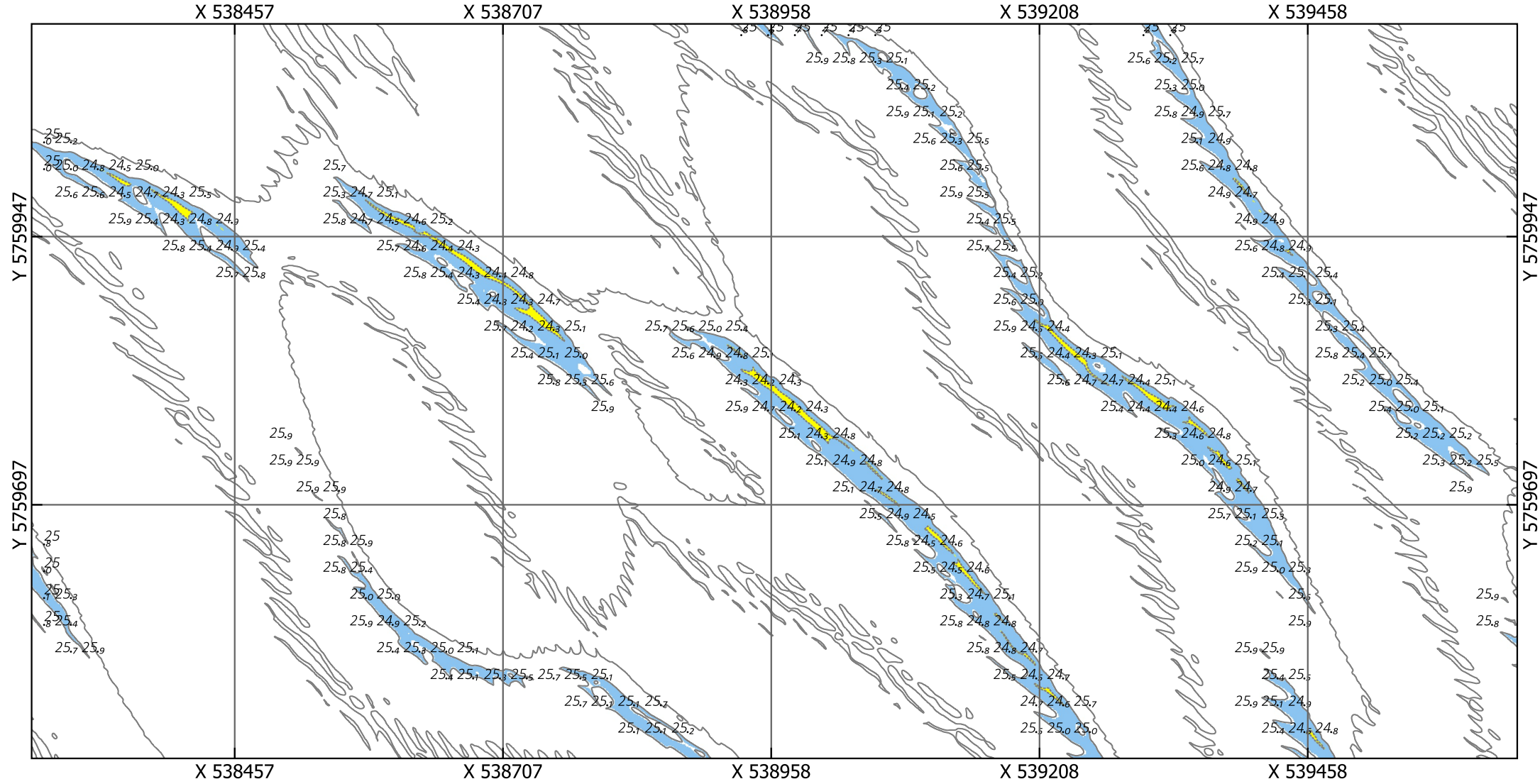


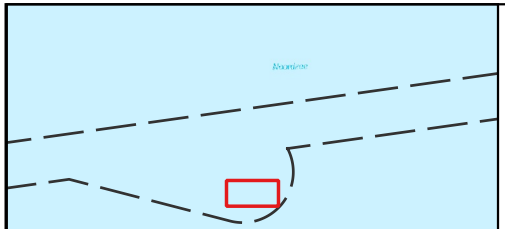

# Eurogeul 22,5 - 45,5 km

Locatie 09_2026, situatie 2025

Kaartnummer: 26EGL2122ml1_1_4G_Detailribbelkaart_3van3_R00

PRS projectcode: 26EGL2122ml1_1

Droogste punt: X 538960.5, Y 5759802.5, 24.59m (ETRS89 ALAT)  Schaal: 1:5000

**Legenda**

Gridcelgrootte is 1x1m gemiddeld

Dieptecijfer (m) is gebaseerd op de minimum diepte in een grid van 25x25m o.b.v. de gemiddelde gridcellen (1x1m)

Contouren
- 24.1 (NGD)
- 24.9 (Aanlegdiepte)
- Overige Contouren

Bodemligging (raster 1x1m)
- <NGD
- NGD - Aanlegdiepte
- Aanlegdiepte + 1m

- KM-markering geul
- Aslijn geul
- Vakken geul

OPDRACHTGEVER:

RWS Zee en Delta

Dir. Netwerk Management
District Zuid
Team Beschikbaarheid
Netw. en Crisisman

OPDRACHTNEMER:

Deep BV Hydrografie & Geofysica
Johan van Hasseltweg 39D
1021 KN Amsterdam

www.deepbv.nl

*Aan deze uitgave kunnen geen rechten worden ontleend.*

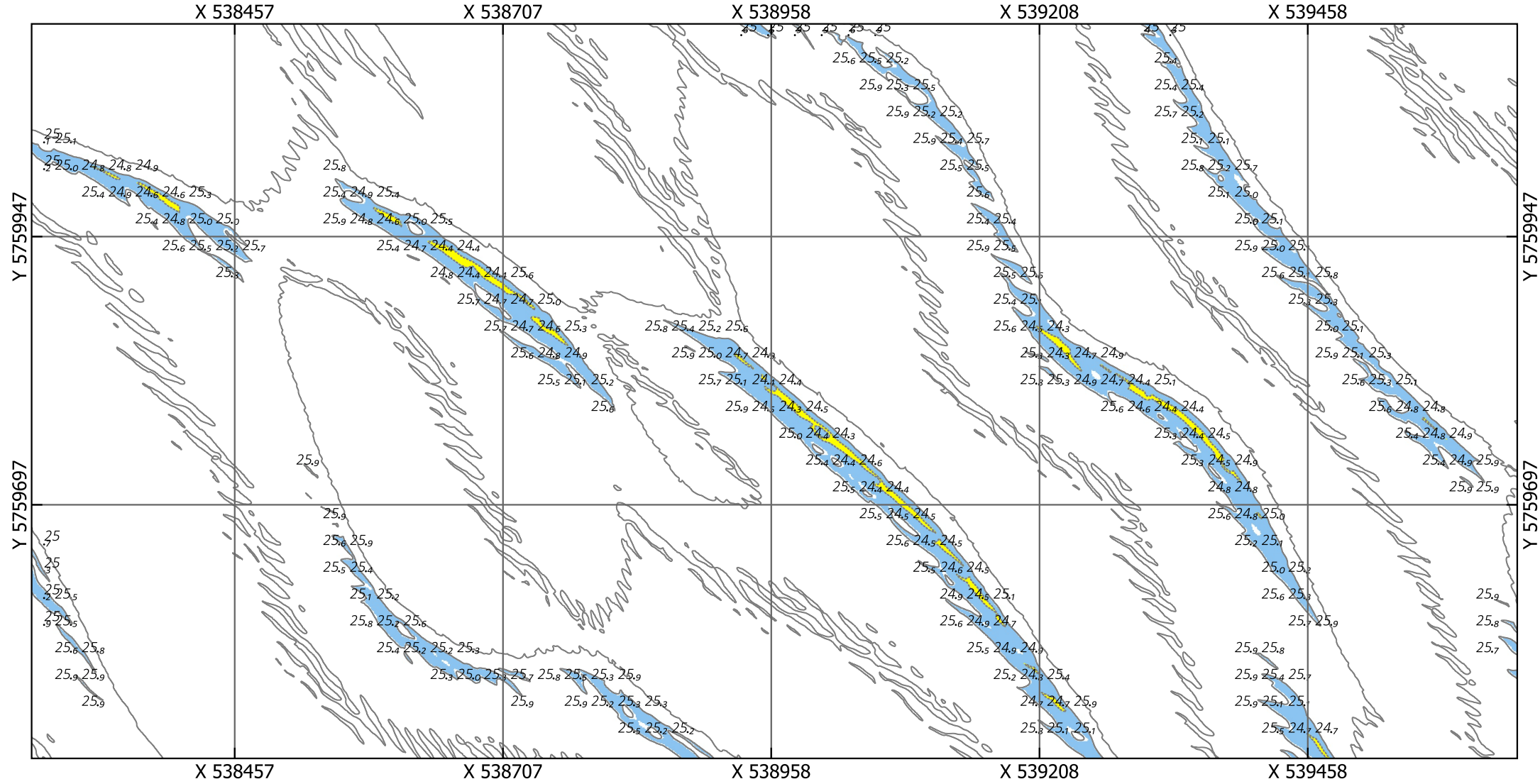


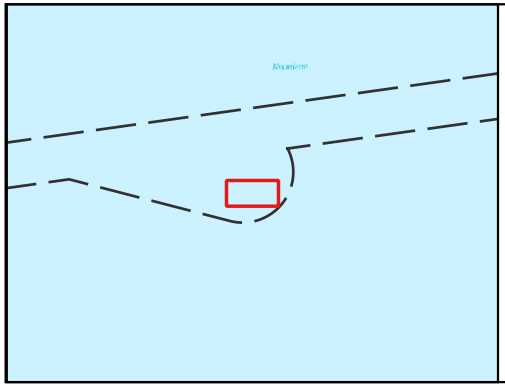

# Eurogeul 22,5 - 45,5 km

Locatie 09_2026, situatie 2024

Kaartnummer: 26EGL2122ml1_1_4G_Detailribbelkaart_3van3_R00

PRS projectcode: 26EGL2122ml1_1

Droogste punt: X 538960.5, Y 5759802.5, 24.91m (ETRS89 ALAT) Schaal: 1:5000

**Legenda**

Gridcelgrootte is 1x1m gemiddeld

Dieptecijfer (m) is gebaseerd op de minimum diepte in een grid van 25x25m o.b.v. de gemiddelde gridcellen (1x1m)

Contouren
- 24.1 (NGD)
- 24.9 (Aanlegdiepte)
- Overige Contouren

Bodemligging (raster 1x1m)
- <NGD
- NGD - Aanlegdiepte
- Aanlegdiepte + 1m

- KM-markering geul
- Aslijn geul
- Vakken geul

OPDRACHTGEVER:

RWS Zee en Delta

Dir. Netwerk Management
District Zuid
Team Beschikbaarheid
Netw. en Crisisman

OPDRACHTNEMER:

Deep BV Hydrografie & Geofysica
Johan van Hasseltweg 39D
1021 KN Amsterdam

www.deepbv.nl

*Aan deze uitgave kunnen geen rechten worden ontleend.*

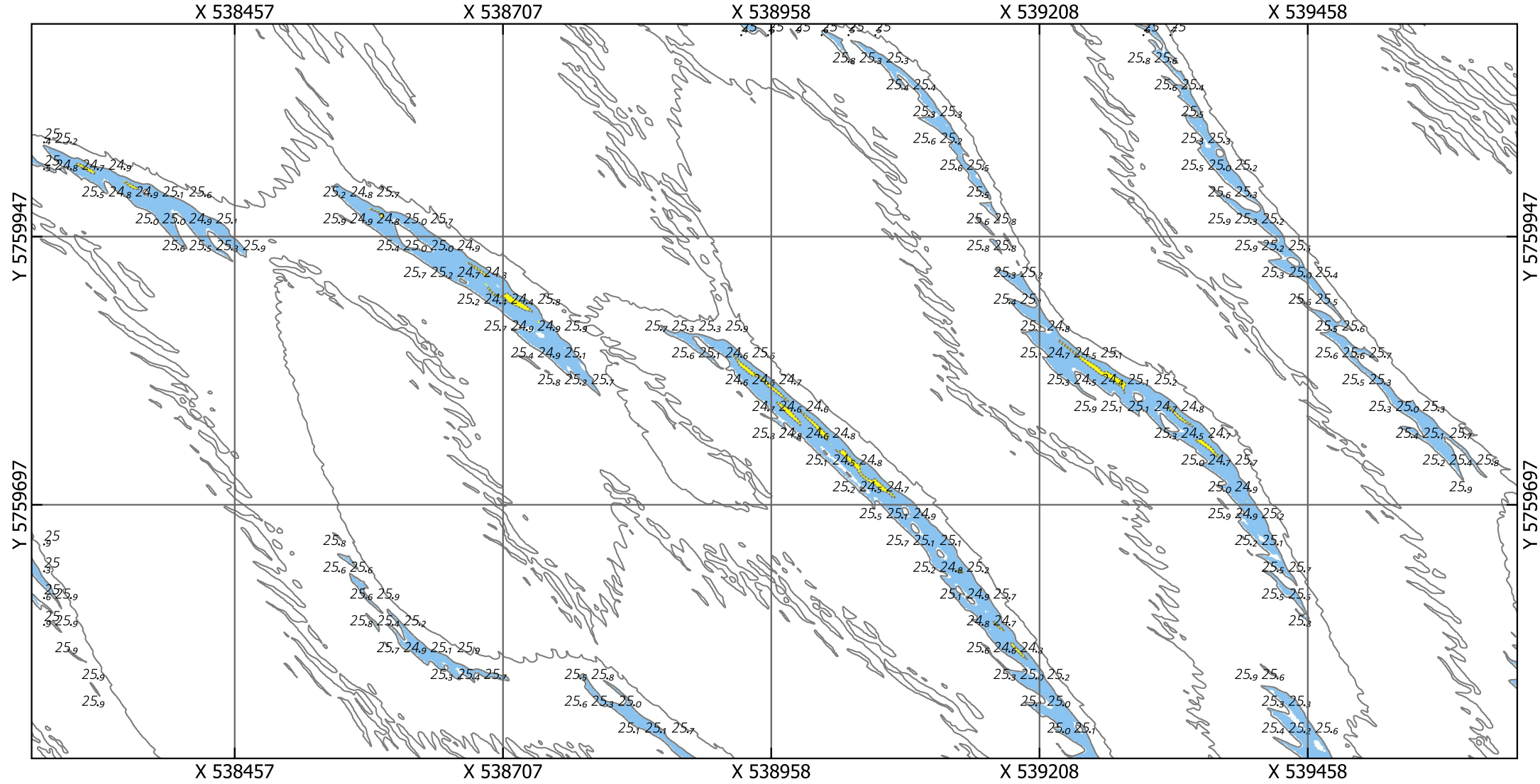


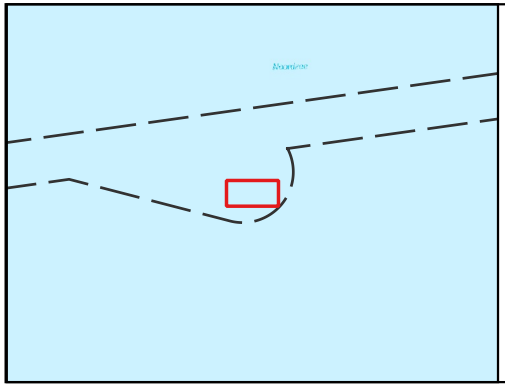

# Eurogeul 22,5 - 45,5 km

Locatie 09_2026, situatie 2023

Kaartnummer: 26EGL2122ml1_1_4G_Detailribbelkaart_3van3_R00

PRS projectcode: 26EGL2122ml1_1

Droogste punt: X 538960.5, Y 5759802.5, 24.76m (ETRS89 ALAT) Schaal: 1:5000

**Legenda**

Gridcelgrootte is 1x1m gemiddeld

Dieptecijfer (m) is gebaseerd op de minimum diepte in een grid van 25x25m o.b.v. de gemiddelde gridcellen (1x1m)

Contouren
- 24.1 (NGD)
- 24.9 (Aanlegdiepte)
- Overige Contouren

Bodemligging (raster 1x1m)
- <NGD
- NGD - Aanlegdiepte
- Aanlegdiepte + 1m

- KM-markering geul
- Aslijn geul
- Vakken geul

OPDRACHTGEVER:

RWS Zee en Delta

Dir. Netwerk Management
District Zuid
Team Beschikbaarheid
Netw. en Crisisman

OPDRACHTNEMER:

Deep BV Hydrografie & Geofysica
Johan van Hasseltweg 39D
1021 KN Amsterdam

www.deepbv.nl

*Aan deze uitgave kunnen geen rechten worden ontleend.*

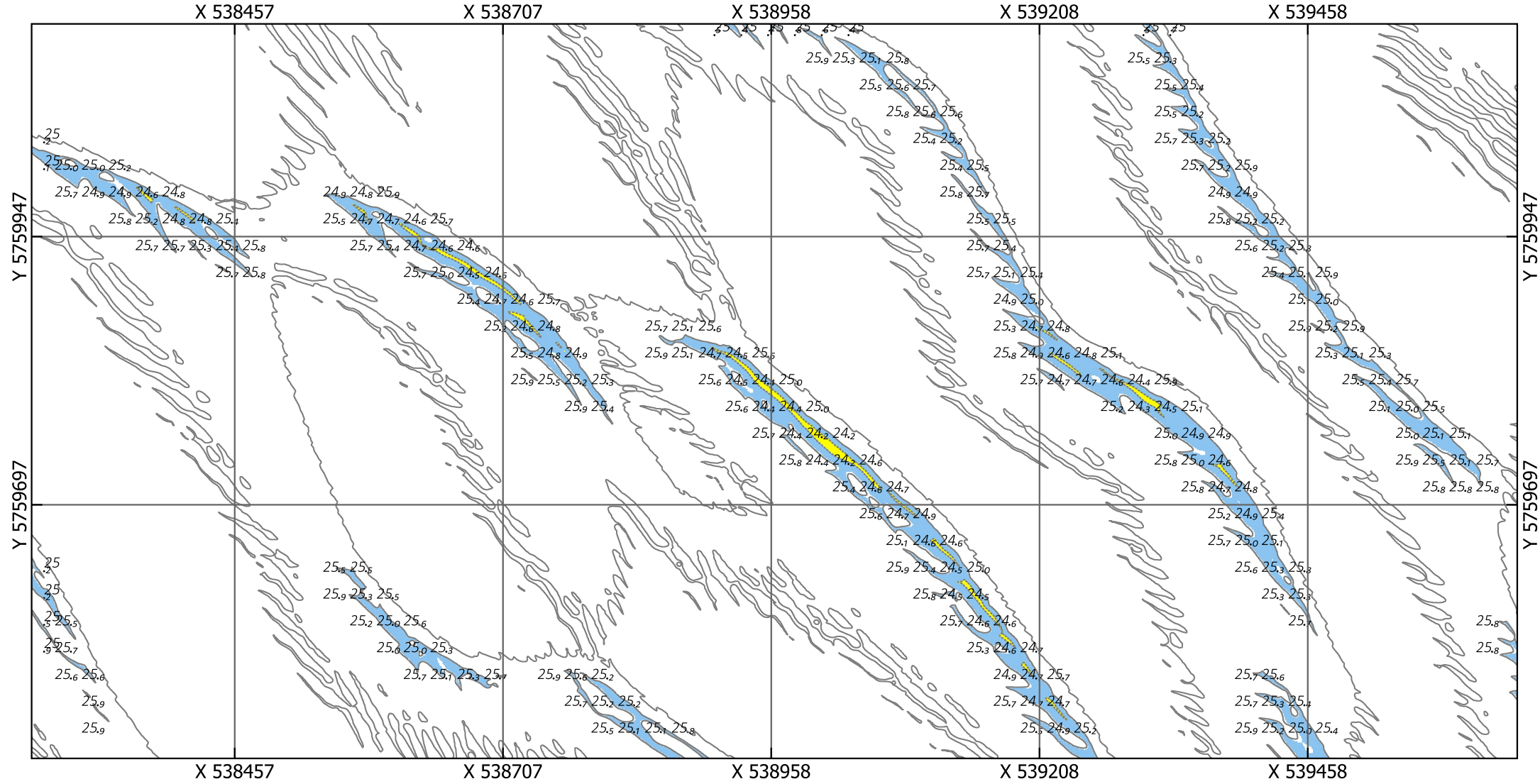


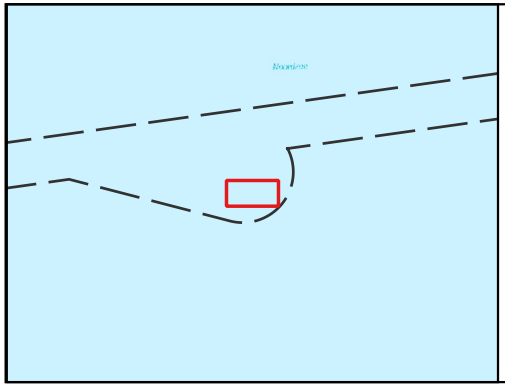

# Eurogeul 22,5 - 45,5 km

Locatie 09_2026, situatie 2022

Kaartnummer: 26EGL2122ml1_1_4G_Detailribbelkaart_3van3_R00

PRS projectcode: 26EGL2122ml1_1

Droogste punt: X 538960.5, Y 5759802.5, 24.88m (ETRS89 ALAT) Schaal: 1:5000

**Legenda**

Gridcelgrootte is 1x1m gemiddeld

Dieptecijfer (m) is gebaseerd op de minimum diepte in een grid van 25x25m o.b.v. de gemiddelde gridcellen (1x1m)

Contouren
- 24.1 (NGD)
- 24.9 (Aanlegdiepte)
- Overige Contouren

Bodemligging (raster 1x1m)
- <NGD
- NGD - Aanlegdiepte
- Aanlegdiepte + 1m

- KM-markering geul
- Aslijn geul
- Vakken geul

OPDRACHTGEVER:

RWS Zee en Delta

Dir. Netwerk Management
District Zuid
Team Beschikbaarheid
Netw. en Crisisman

OPDRACHTNEMER:

Deep BV Hydrografie & Geofysica
Johan van Hasseltweg 39D
1021 KN Amsterdam

www.deepbv.nl

*Aan deze uitgave kunnen geen rechten worden ontleend.*

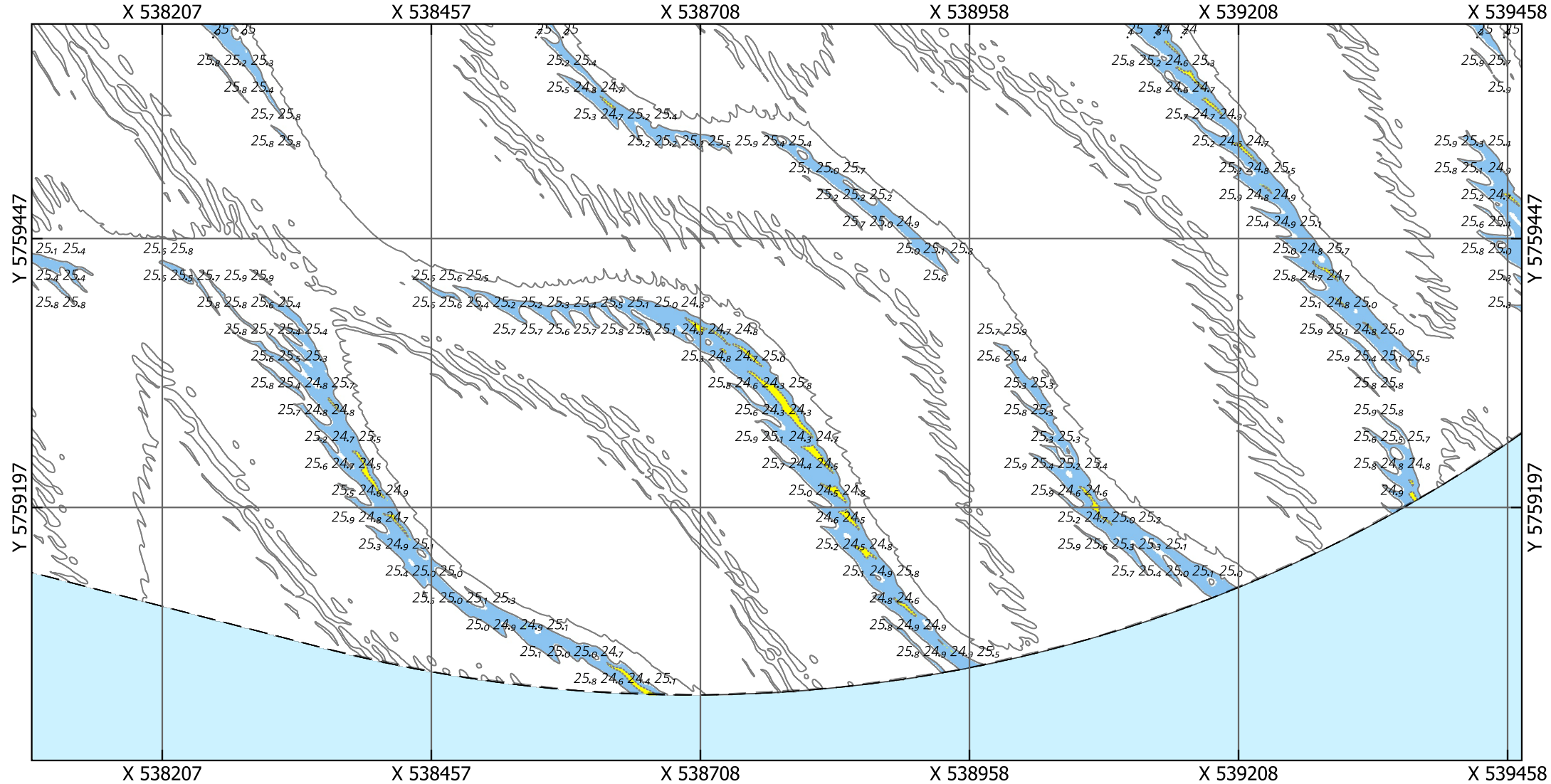


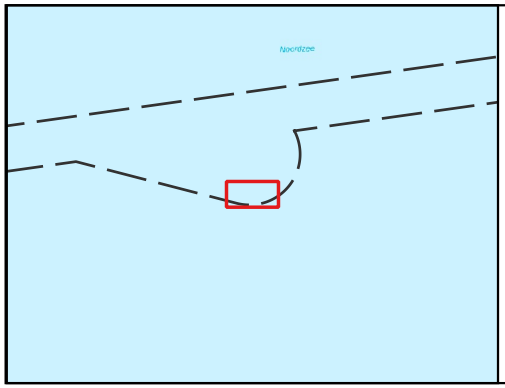

# Eurogeul 22,5 - 45,5 km

Locatie 10_2026, situatie 2026

Kaartnummer: 26EGL2122ml1_1_4G_Detailribbelkaart_3van3_R00

PRS projectcode: 26EGL2122ml1_1

Droogste punt: X 538778.5, Y 5759304.5, 24.32m (ETRS89 ALAT) Schaal: 1:5000

**Legenda**

Gridcelgrootte is 1x1m gemiddeld

Dieptecijfer (m) is gebaseerd op de minimum diepte in een grid van 25x25m o.b.v. de gemiddelde gridcellen (1x1m)

Contouren
- 24.1 (NGD)
- 24.9 (Aanlegdiepte)
- Overige Contouren

Bodemligging (raster 1x1m)
- <NGD
- NGD - Aanlegdiepte
- Aanlegdiepte + 1m

- KM-markering geul
- Aslijn geul
- Vakken geul

OPDRACHTGEVER:

RWS Zee en Delta

Dir. Netwerk Management
District Zuid
Team Beschikbaarheid
Netw. en Crisisman

OPDRACHTNEMER:

Deep BV Hydrografie & Geofysica
Johan van Hasseltweg 39D
1021 KN Amsterdam

www.deepbv.nl

*Aan deze uitgave kunnen geen rechten worden ontleend.*

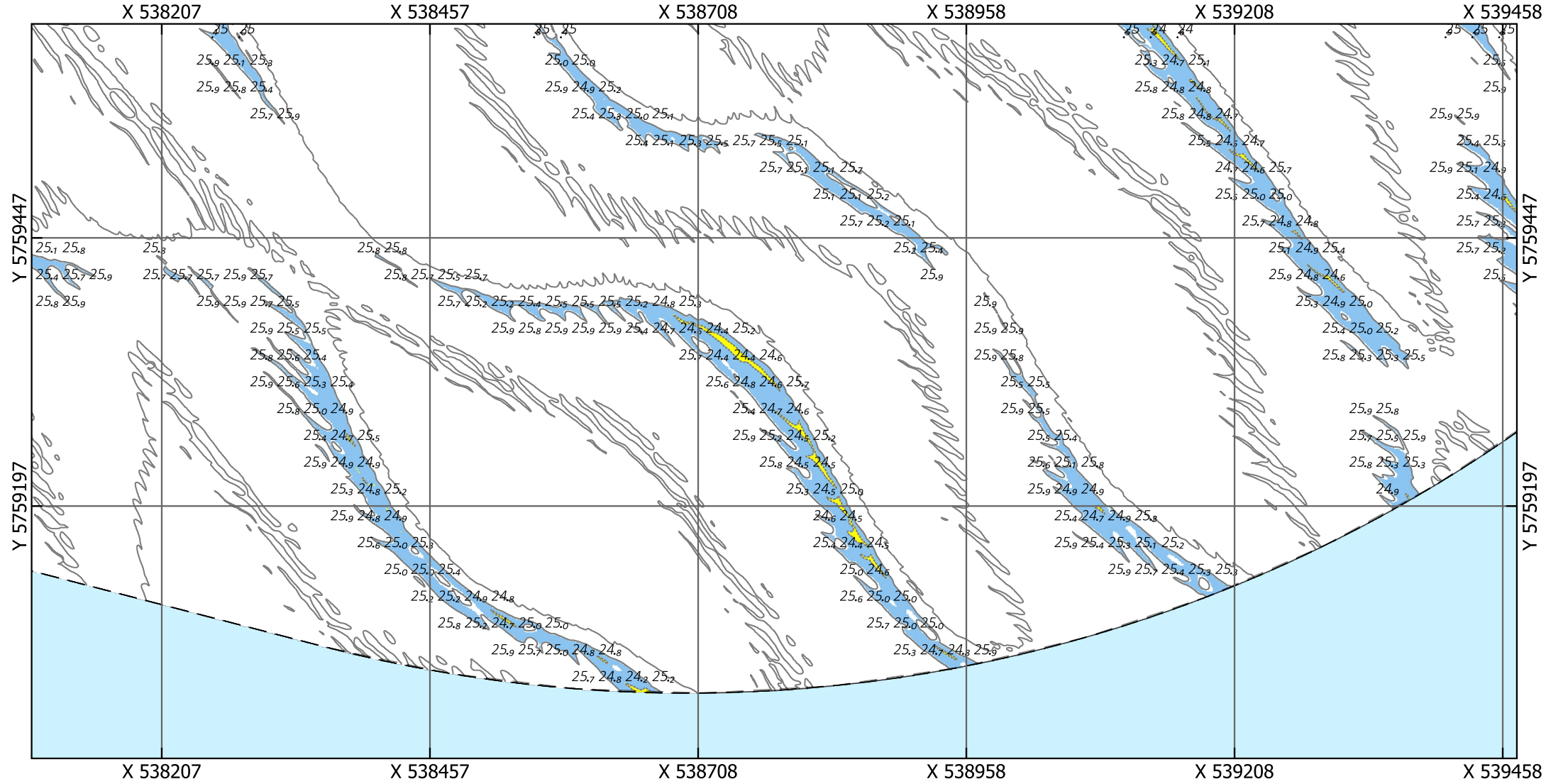


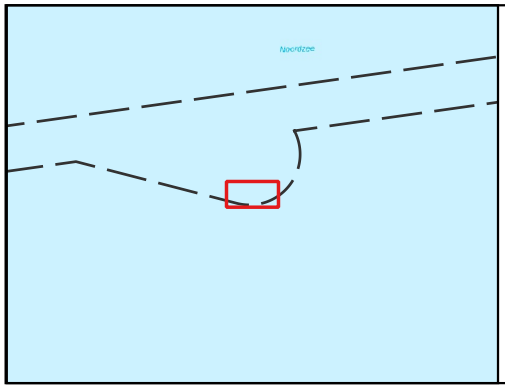

# Eurogeul 22,5 - 45,5 km

Locatie 10_2026, situatie 2025

Kaartnummer: 26EGL2122ml1_1_4G_Detailribbelkaart_3van3_R00

PRS projectcode: 26EGL2122ml1_1

Droogste punt: X 538778.5, Y 5759304.5, 25.28m (ETRS89 ALAT) Schaal: 1:5000

**Legenda**

Gridcelgrootte is 1x1m gemiddeld

Dieptecijfer (m) is gebaseerd op de minimum diepte in een grid van 25x25m o.b.v. de gemiddelde gridcellen (1x1m)

Contouren
- 24.1 (NGD)
- 24.9 (Aanlegdiepte)
- Overige Contouren

Bodemligging (raster 1x1m)
- <NGD
- NGD - Aanlegdiepte
- Aanlegdiepte + 1m

- KM-markering geul
- Aslijn geul
- Vakken geul

OPDRACHTGEVER:

RWS Zee en Delta

Dir. Netwerk Management
District Zuid
Team Beschikbaarheid
Netw. en Crisisman

OPDRACHTNEMER:

Deep BV Hydrografie & Geofysica
Johan van Hasseltweg 39D
1021 KN Amsterdam

www.deepbv.nl

*Aan deze uitgave kunnen geen rechten worden ontleend.*

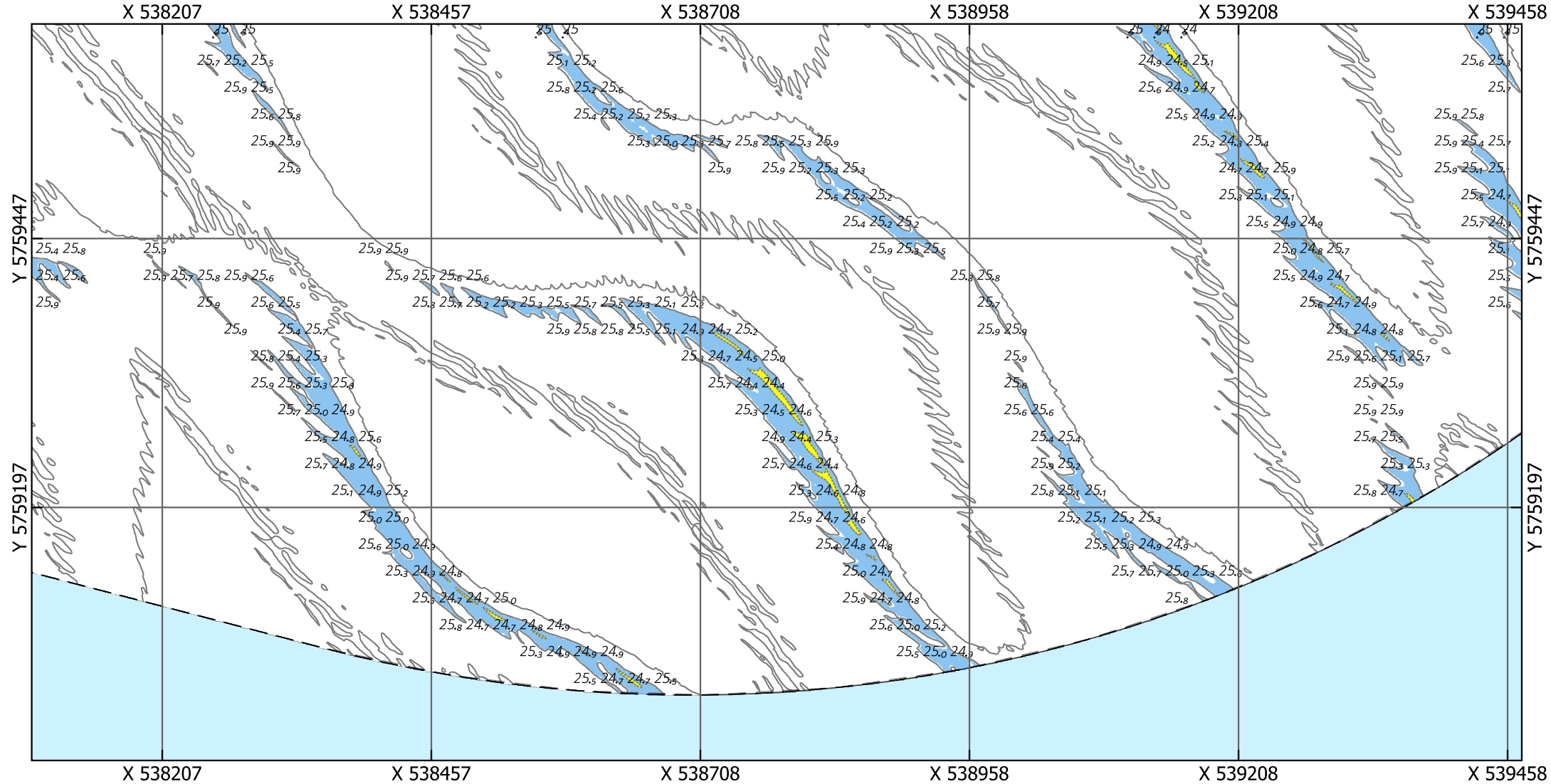


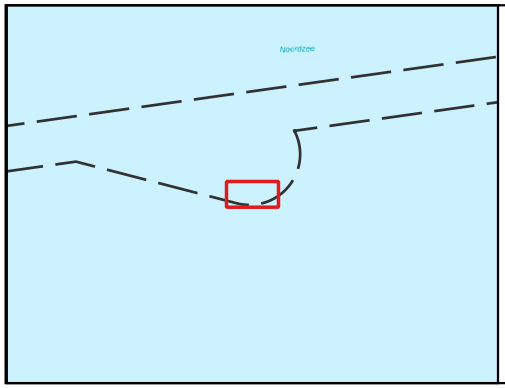

# Eurogeul 22,5 - 45,5 km

Locatie 10_2026, situatie 2024

Kaartnummer: 26EGL2122ml1_1_4G_Detailribbelkaart_3van3_R00

PRS projectcode: 26EGL2122ml1_1

Droogste punt: X 538778.5, Y 5759304.5, 24.52m (ETRS89 ALAT) Schaal: 1:5000

**Legenda**

Gridcelgrootte is 1x1m gemiddeld

Dieptecijfer (m) is gebaseerd op de minimum diepte in een grid van 25x25m o.b.v. de gemiddelde gridcellen (1x1m)

Contouren
- 24.1 (NGD)
- 24.9 (Aanlegdiepte)
- Overige Contouren

Bodemligging (raster 1x1m)
- <NGD
- NGD - Aanlegdiepte
- Aanlegdiepte + 1m

- KM-markering geul
- Aslijn geul
- Vakken geul

OPDRACHTGEVER:

RWS Zee en Delta

Dir. Netwerk Management
District Zuid
Team Beschikbaarheid
Netw. en Crisisman

OPDRACHTNEMER:

Deep BV Hydrografie & Geofysica
Johan van Hasseltweg 39D
1021 KN Amsterdam

www.deepbv.nl

*Aan deze uitgave kunnen geen rechten worden ontleend.*

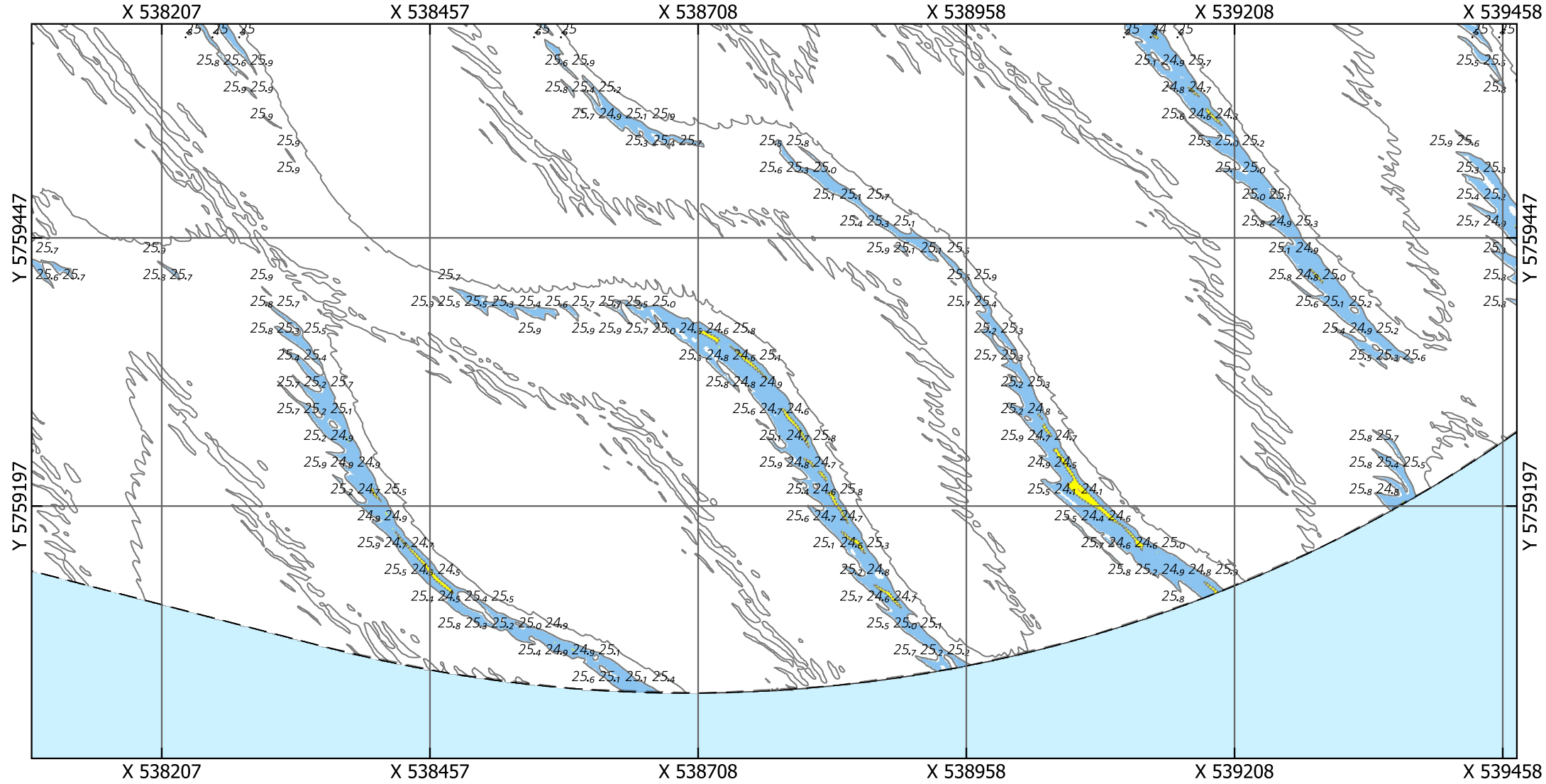


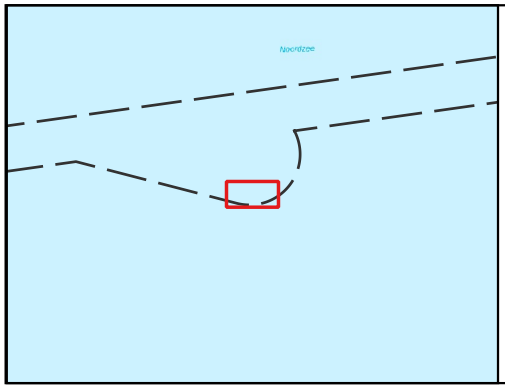

# Eurogeul 22,5 - 45,5 km

Locatie 10_2026, situatie 2023

Kaartnummer: 26EGL2122ml1_1_4G_Detailribbelkaart_3van3_R00

PRS projectcode: 26EGL2122ml1_1

Droogste punt: X 538778.5, Y 5759304.5, 25.11m (ETRS89 ALAT) Schaal: 1:5000

**Legenda**

Gridcelgrootte is 1x1m gemiddeld

Dieptecijfer (m) is gebaseerd op de minimum diepte in een grid van 25x25m o.b.v. de gemiddelde gridcellen (1x1m)

Contouren
- 24.1 (NGD)
- 24.9 (Aanlegdiepte)
- Overige Contouren

Bodemligging (raster 1x1m)
- <NGD
- NGD - Aanlegdiepte
- Aanlegdiepte + 1m

- KM-markering geul
- Aslijn geul
- Vakken geul

OPDRACHTGEVER:

RWS Zee en Delta

Dir. Netwerk Management
District Zuid
Team Beschikbaarheid
Netw. en Crisisman

OPDRACHTNEMER:

Deep BV Hydrografie & Geofysica
Johan van Hasseltweg 39D
1021 KN Amsterdam

www.deepbv.nl

*Aan deze uitgave kunnen geen rechten worden ontleend.*

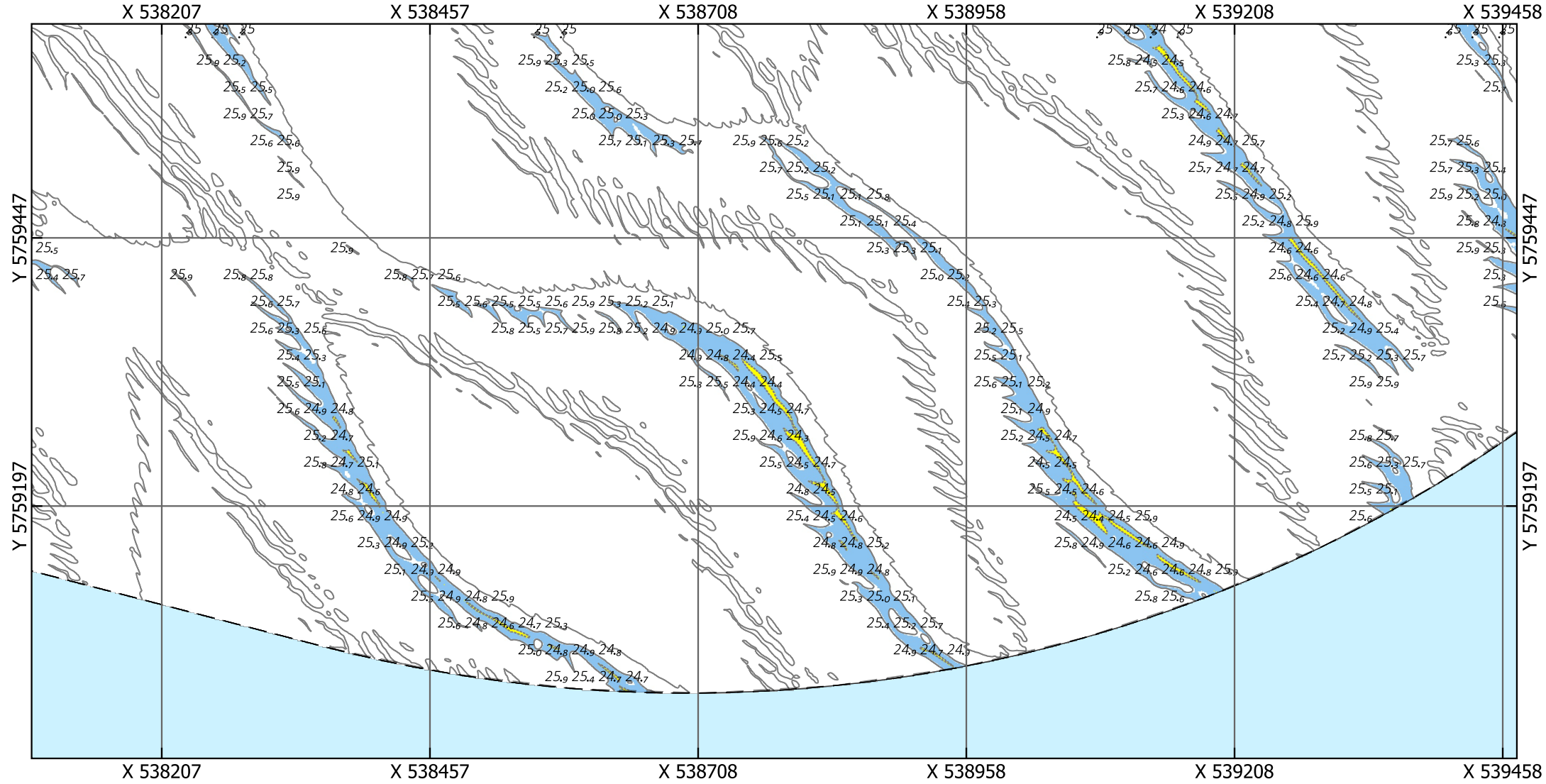


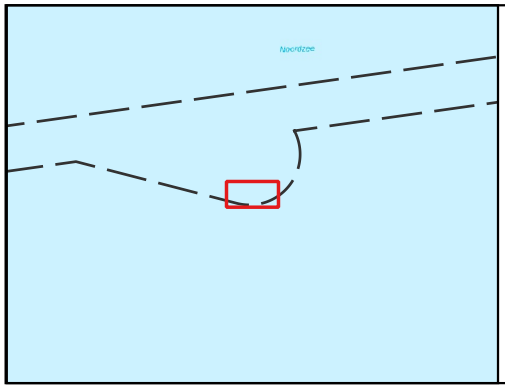

# Eurogeul 22,5 - 45,5 km

Locatie 10_2026, situatie 2022

Kaartnummer: 26EGL2122ml1_1_4G_Detailribbelkaart_3van3_R00

PRS projectcode: 26EGL2122ml1_1

Droogste punt: X 538778.5, Y 5759304.5, 25.08m (ETRS89 ALAT) Schaal: 1:5000

**Legenda**

Gridcelgrootte is 1x1m gemiddeld

Dieptecijfer (m) is gebaseerd op de minimum diepte in een grid van 25x25m o.b.v. de gemiddelde gridcellen (1x1m)

Contouren
- 24.1 (NGD)
- 24.9 (Aanlegdiepte)
- Overige Contouren

Bodemligging (raster 1x1m)
- <NGD
- NGD - Aanlegdiepte
- Aanlegdiepte + 1m

- KM-markering geul
- Aslijn geul
- Vakken geul

OPDRACHTGEVER:

RWS Zee en Delta

Dir. Netwerk Management
District Zuid
Team Beschikbaarheid
Netw. en Crisisman

OPDRACHTNEMER:

Deep BV Hydrografie & Geofysica
Johan van Hasseltweg 39D
1021 KN Amsterdam

www.deepbv.nl

*Aan deze uitgave kunnen geen rechten worden ontleend.*