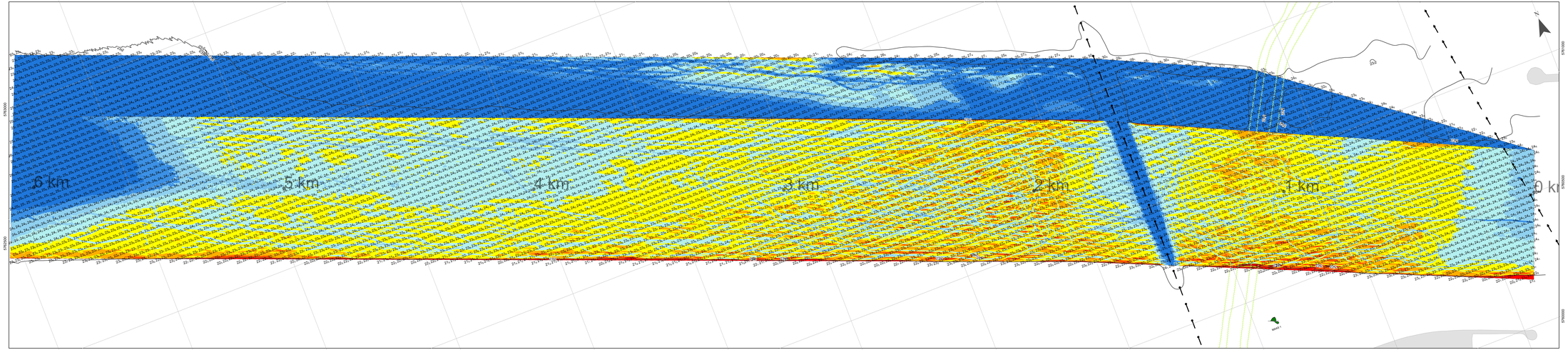

Geodetische informatie

Geodetische Datum:	ETRS89
Ellipsoide:	GRS80
Projectie:	UTM Zone 31N
Verticaal referentievlak:	LAT
Hoogtecorrectie:	NetPos RTK
Plaatsbepaling:	Septentrio AsteRx-U GNSS-RTK

Algemene informatie

Meetvaartuig:	ms. Zirfaea
Dieptesensor:	Kongsberg EM2040c: DH
Motionsensor:	iXSea Octans
Inwinsoftware:	Qinsy 9.7
Verwerkingssoftware:	Qimera 2.7
Presentatiesoftware:	ArcGIS Pro 2.9
Datum vorige opname:	06-01-2026

Legenda

- 24_8 Dieptecijfers
- —23.2— Dieptelijn
- Pijpleiding
- Kabel
- Land

Verschil t.o.v. NGD + 9dm

- < -0.9 m (ondiepen)
- -0.9 - -0.6
- -0.6 - -0.3
- -0.3 - 0.0
- 0.0 - 0.3
- 0.3 - 0.6
- 0.6 - 0.9
- >= 0.9 m (dieper)

Gridceltgrootte is 1x1 meter.
Dieptecijfer (m) is gebaseerd op minimale diepte van gridcellen in een gebied van 25x25 meter.

Lodingsgegevens zijn bestemd voor het beheer-, onderzoeks- en adviieswerk van Rijkswaterstaat.

Deze kaart is niet bestemd voor nautisch gebruik.

Overzichtskaart 1:500.000

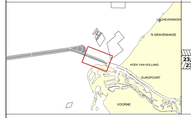

Nautisch gegarandeerde / Aanlegdiepten (m) 1:75.000

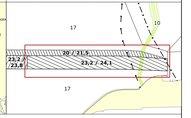

Maasgeul 0 - 6 km

Baggerkaart NGD + 9dm / Multibeam / Opnamedatum: 04-02-2026

Opdrachtgever	PRS Projectcode	26MGL2222mI2_02
RWS WNZ Dir. Netwerk Management District Noord Team Assetmanagement B	Kaartnummer	26MGL2222mI2_02_NGD_plus9dm
	Kaartserie	blad 1 van 1
	Normering data	IHO Norm 1a
	Formaat	A1.0
Opdrachtnemer	Schaal	1:5.000
RWS CIV Dir. Inwinning en Gegevensanalyse Afd. Mobiel Meten Team Zee en Delta hydrografie.noordzee@rws.nl	0 50 100 200 300 400 Meters	
	Getekend	Gecontroleerd
	WvO	RJ
	05-02-2026	05-02-2026

Aan deze uitgave kunnen geen rechten worden ontleend.