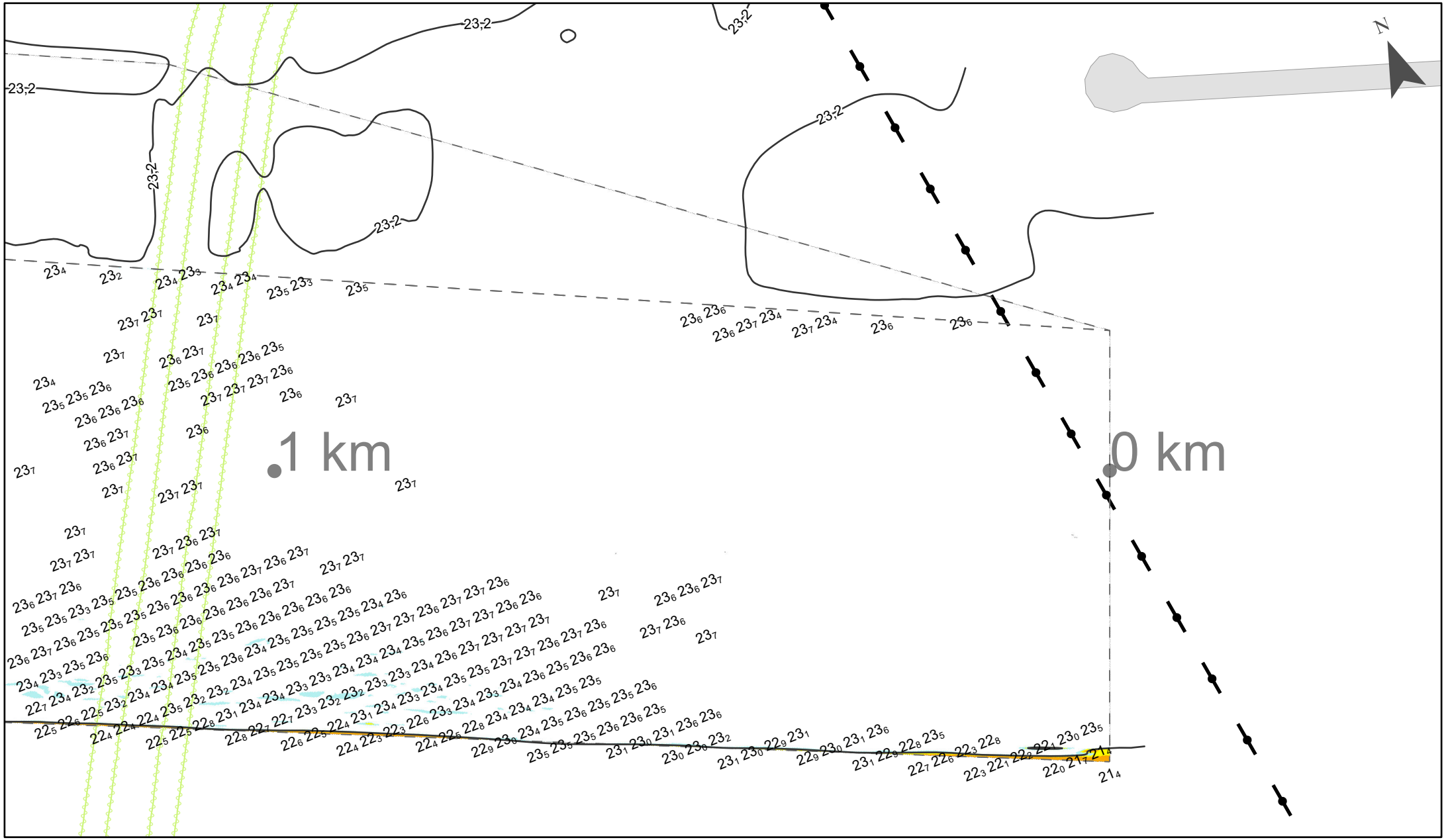

Nautisch gegarandeerde diepte (NGD)
Maasgeul 0 - 6 23.2m
Noordberm 20.0m

Gridcellgrootte is 1x1 meter. Dieptecijfer (m) is gebaseerd op de minimale diepte in een grid van 30x30 meter. Uitsluitend diepten weergegeven tot NGD + 5dm.

Diepte t.o.v. NGD (m)

- < -0.3
- -0.3 - 0
- 0 - 0.3
- >= 0.3

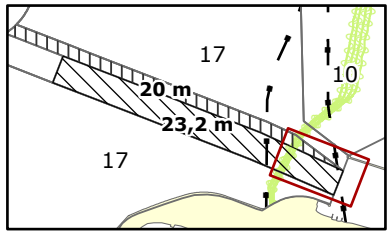

Geulstatus Maasgeul 0 - 6 km

RWS CIV - Dir. Inwinning en Gegevensanalyse
Afd. Mobiel Meten - Team Zee en Delta

Projectcode: 26MGL2222ml3_03
Datum: 3/4-03-2026
Schaal: 1:6.000

Blad 1 van 6

Aan deze uitgave kunnen geen rechten worden ontleend.

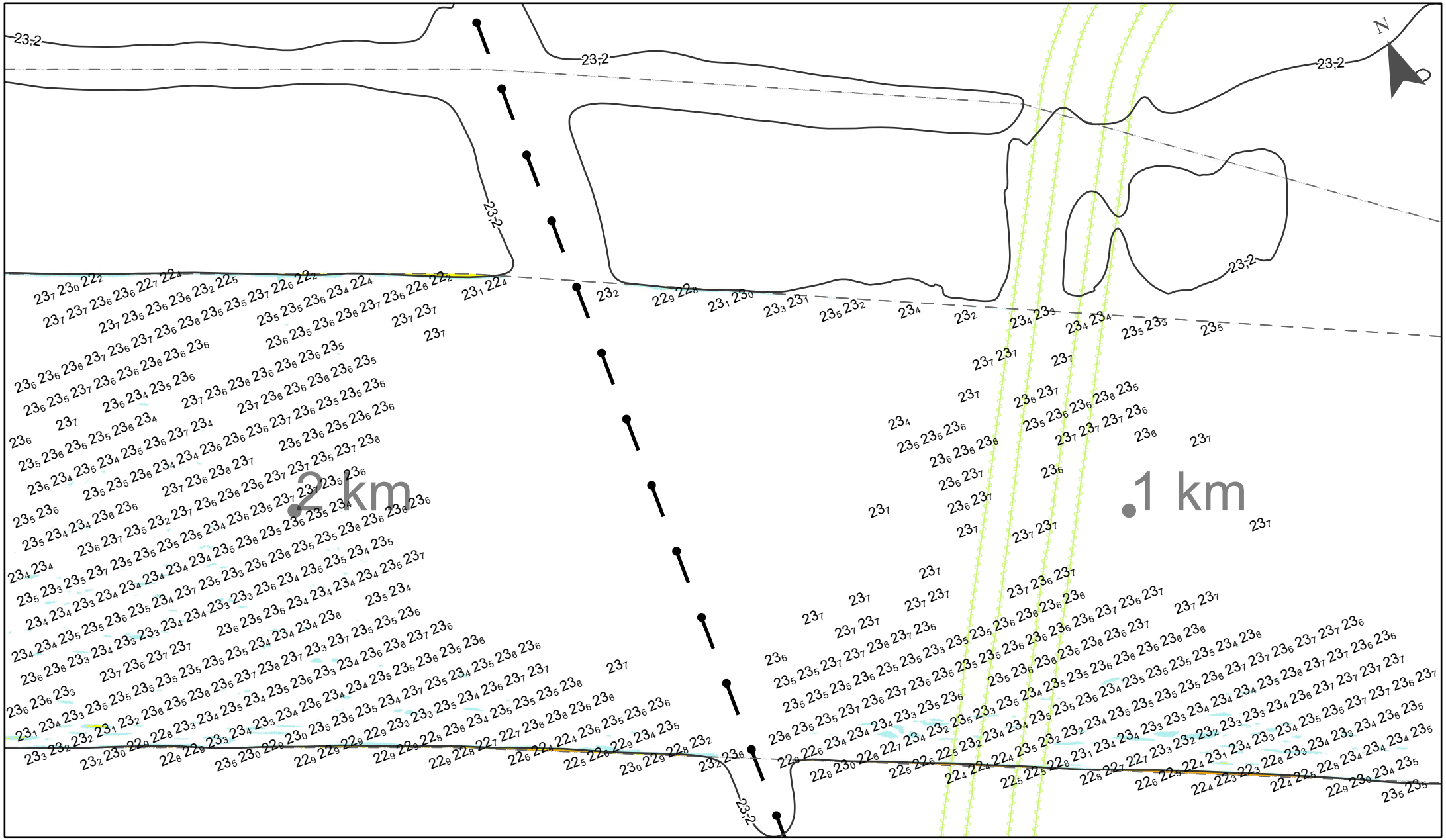

Nautisch gegarandeerde diepte (NGD)
Maasgeul 0 - 6 23.2m
Noordberm 20.0m

Gridcellgrootte is 1x1 meter. Dieptecijfer (m) is gebaseerd op de minimale diepte in een grid van 30x30 meter. Uitsluitend diepten weergegeven tot NGD + 5dm.

Diepte t.o.v. NGD (m)

- < -0.3
- -0.3 - 0
- 0 - 0.3
- >= 0.3

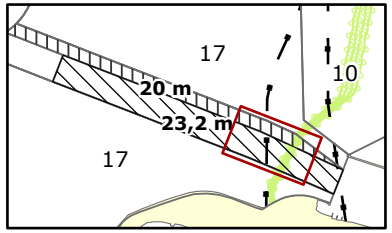

Geulstatus Maasgeul 0 - 6 km

RWS CIV - Dir. Inwinning en Gegevensanalyse
Afd. Mobiel Meten - Team Zee en Delta

Projectcode: 26MGL2222ml3_03
Datum: 3/4-03-2026
Schaal: 1:6.000

Blad 2 van 6

Aan deze uitgave kunnen geen rechten worden ontleend.

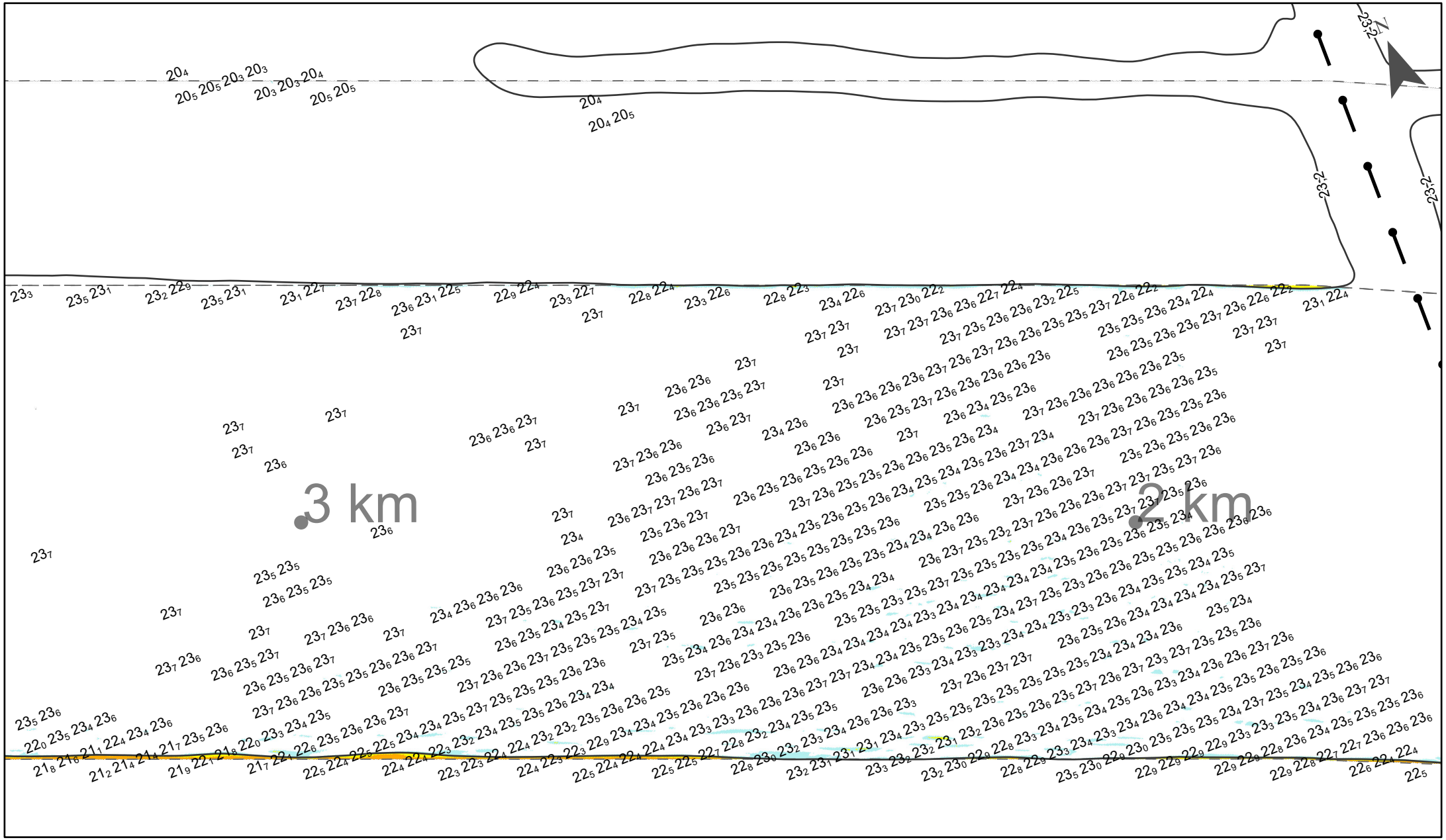

Nautisch gegarandeerde diepte (NGD)
Maasgeul 0 - 6 23.2m
Noordberm 20.0m

Gridcellgrootte is 1x1 meter. Dieptecijfer (m) is gebaseerd op de minimale diepte in een grid van 30x30 meter. Uitsluitend diepten weergegeven tot NGD + 5dm.

Diepte t.o.v. NGD (m)

- < -0.3
- -0.3 - 0
- 0 - 0.3
- >= 0.3

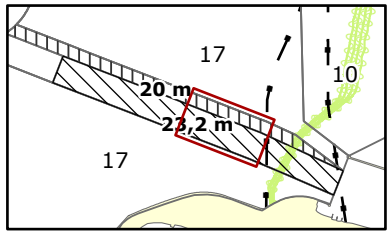

Geulstatus Maasgeul 0 - 6 km

RWS CIV - Dir. Inwinning en Gegevensanalyse
Afd. Mobiel Meten - Team Zee en Delta

Projectcode: 26MGL2222ml3_03
Datum: 3/4-03-2026
Schaal: 1:6.000

Blad 3 van 6

Aan deze uitgave kunnen geen rechten worden ontleend.

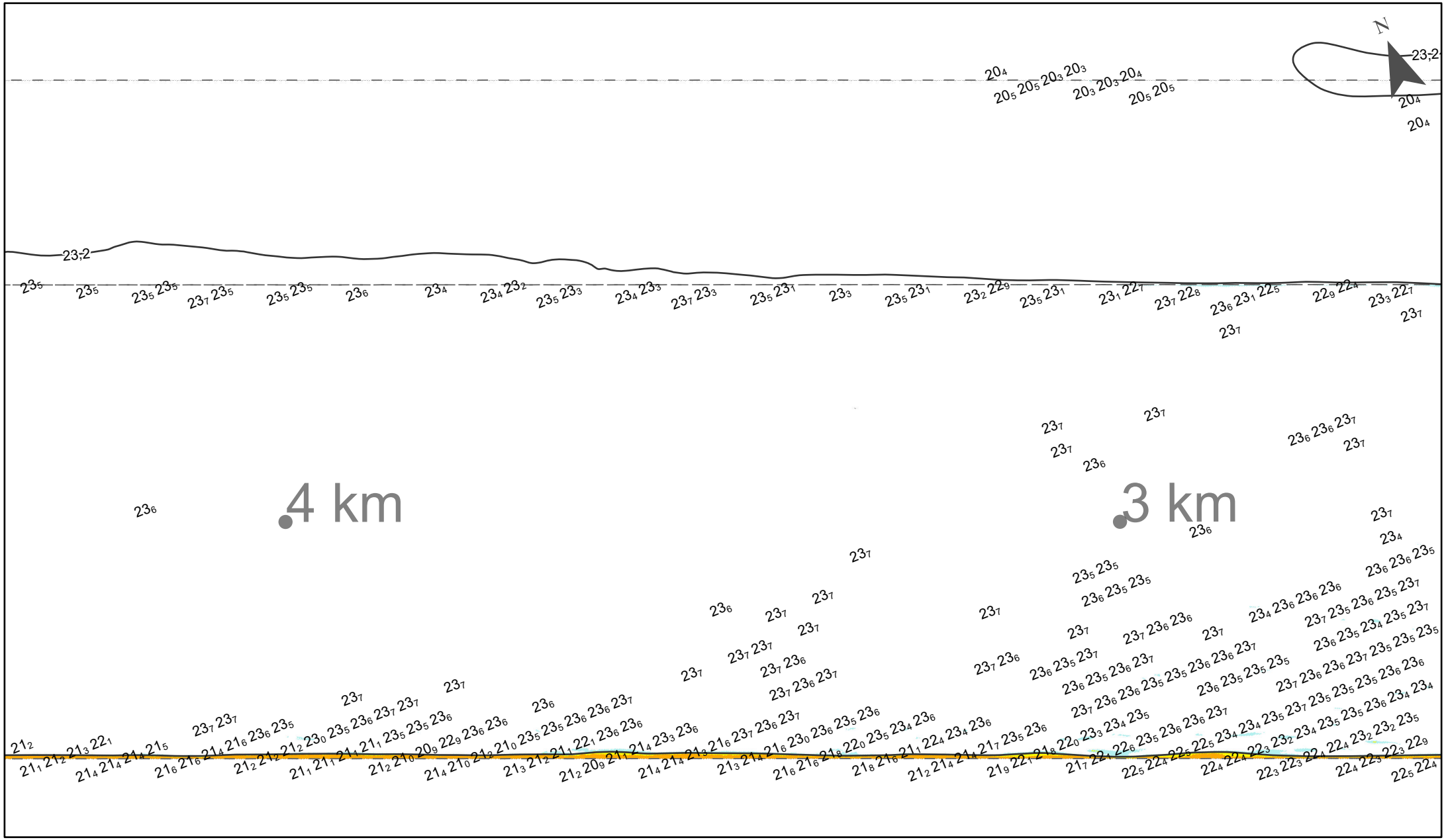

Nautisch gegarandeerde diepte (NGD)
Maasgeul 0 - 6 23.2m
Noordberm 20.0m

Gridcellgrootte is 1x1 meter. Dieptecijfer (m) is gebaseerd op de minimale diepte in een grid van 30x30 meter. Uitsluitend diepten weergegeven tot NGD + 5dm.

Diepte t.o.v. NGD (m)

- < -0.3
- -0.3 - 0
- 0 - 0.3
- >= 0.3

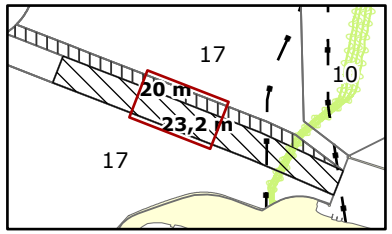

Geulstatus Maasgeul 0 - 6 km

RWS CIV - Dir. Inwinning en Gegevensanalyse
Afd. Mobiel Meten - Team Zee en Delta

Projectcode: 26MGL2222ml3_03
Datum: 3/4-03-2026
Schaal: 1:6.000

Blad 4 van 6

Aan deze uitgave kunnen geen rechten worden ontleend.

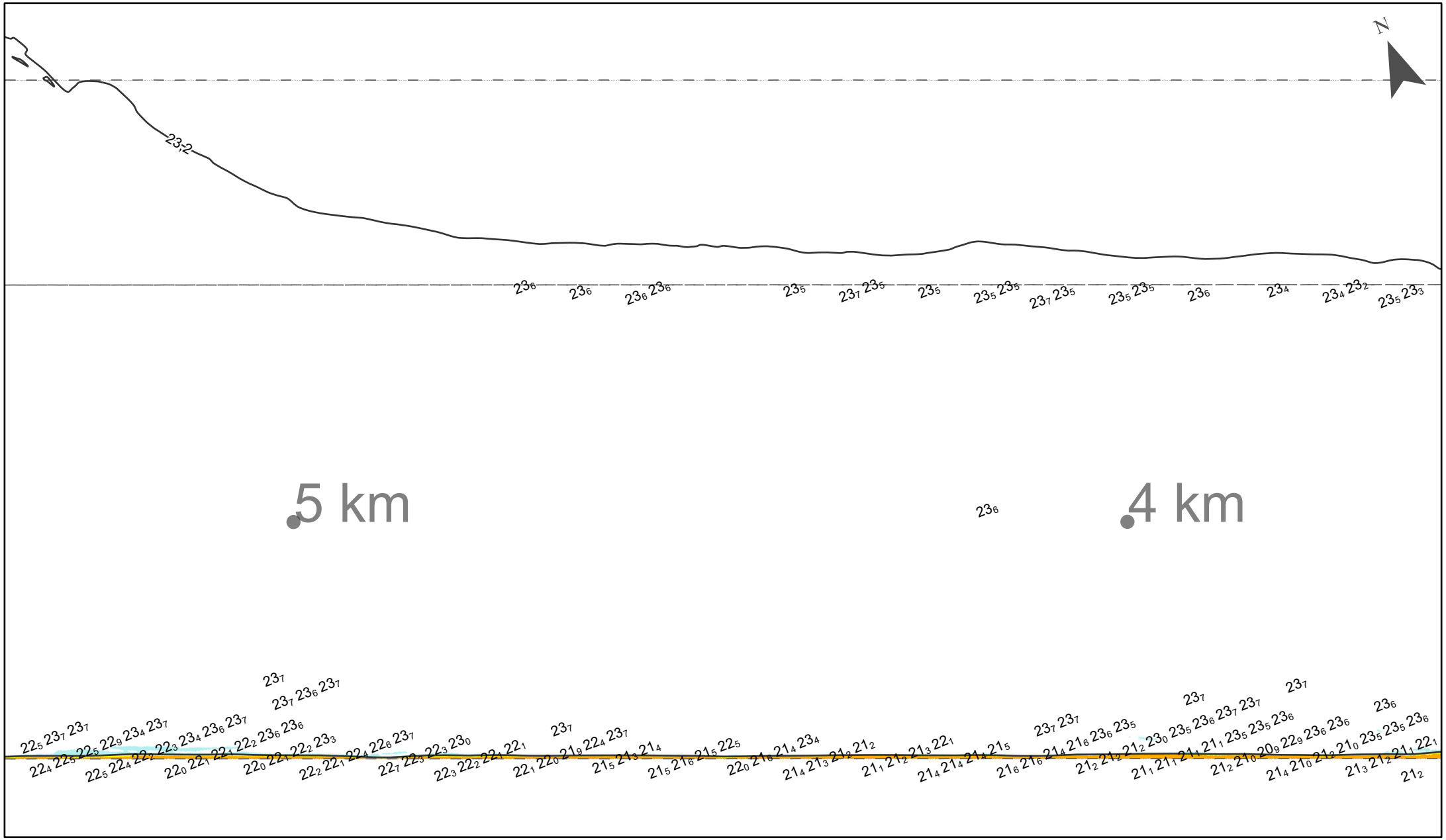

Nautisch gegarandeerde diepte (NGD)
Maasgeul 0 - 6 23.2m
Noordberm 20.0m

Gridcellgrootte is 1x1 meter. Dieptecijfer (m) is gebaseerd op de minimale diepte in een grid van 30x30 meter. Uitsluitend diepten weergegeven tot NGD + 5dm.

Diepte t.o.v. NGD (m)

- < -0.3
- -0.3 - 0
- 0 - 0.3
- >= 0.3

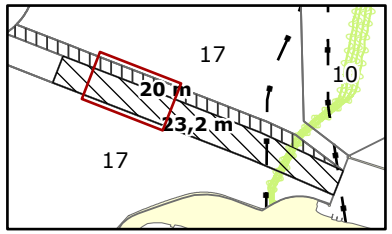

Geulstatus Maasgeul 0 - 6 km

RWS CIV - Dir. Inwinning en Gegevensanalyse
Afd. Mobiel Meten - Team Zee en Delta

Projectcode: 26MGL2222ml3_03
Datum: 3/4-03-2026
Schaal: 1:6.000

Aan deze uitgave kunnen geen rechten worden ontleend.

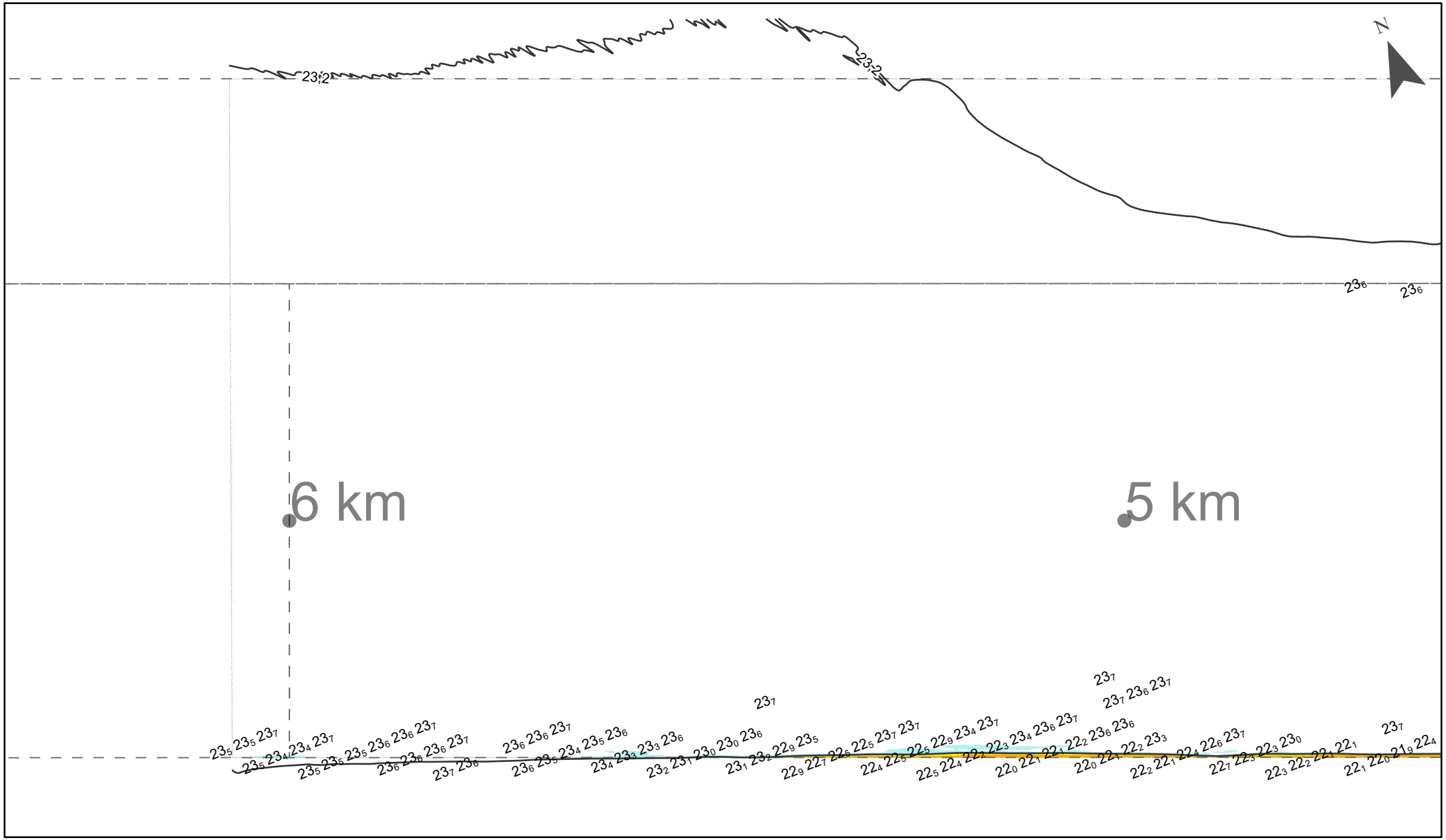

Nautisch gegarandeerde diepte (NGD)
Maasgeul 0 - 6 23.2m
Noordberm 20.0m

Gridcellgrootte is 1x1 meter. Dieptecijfer (m) is gebaseerd op de minimale diepte in een grid van 30x30 meter. Uitsluitend diepten weergegeven tot NGD + 5dm.

Diepte t.o.v. NGD (m)

- < -0.3
- -0.3 - 0
- 0 - 0.3
- >= 0.3

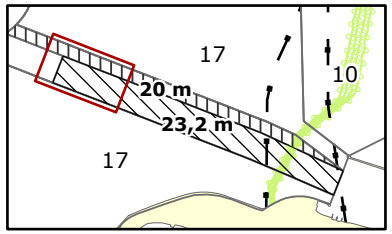

Geulstatus Maasgeul 0 - 6 km

RWS CIV - Dir. Inwinning en Gegevensanalyse
Afd. Mobiel Meten - Team Zee en Delta

Projectcode: 26MGL2222ml3_03
Datum: 3/4-03-2026
Schaal: 1:6.000

Blad 6 van 6

Aan deze uitgave kunnen geen rechten worden ontleend.