

Geodetische informatie

Geodetische Datum:	ETRS89
Ellipsoide:	GRS80
Projectie:	UTM Zone 31N
Verticaal referentievlak:	ALAT
Hoogtecorrectie:	NetPos RTK
Plaatsbepaling:	Septentrio AsteRx-U GNSS

Algemene informatie

Meetvaartuig:	ms. Arca
Dieptesensor:	Kongsberg EM2040c DH
Motionsensor:	iXSea Phins
Inwinsoftware:	Qinsy 9.7
Verwerkingssoftware:	Qimera 2.7
Presentatiesoftware:	ArcGIS Pro 2.9
Datum vorige opname:	23-06-2026

Legenda

24	Dieptecijfers
23,2	Diepteijlijn
	Pijpleiding
	Kabel
	Land

Verschil t.o.v. NGD

< -0.9 m (ondieper)
-0.9 - -0.6
-0.6 - -0.3
-0.3 - 0.0
0.0 - 0.3
0.3 - 0.6
0.6 - 0.9
>= 0.9 m (dieper)

Gridceligrootte is 1x1 meter.
Dieptecijfer (m) is gebaseerd op minimale diepte van gridcellen in een gebied van 25x25 meter.

Lodingsgegevens zijn bestemd voor het beheer-, onderzoeks- en adviswerk van Rijkswaterstaat.

Deze kaart is niet bestemd voor nautisch gebruik.

Overzichtskaart 1:500.000

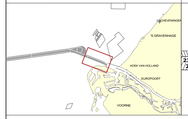

Nautisch gegarandeerde / Aanlegdiepten (m) 1:75.000

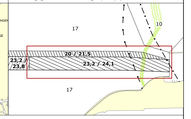

Maasgeul 0 - 6 km

Baggerkaart NGD / Multibeam / Opnamedatum: 7/8-07-2026

Opdrachtgever		PRS Projectcode	26MGL2222m17_07
RWS WNZ Dir. Netwerk Management District Noord Team Assetmanagement B		Kaartnummer	26MGL2222m17_07_NGD
		Kaartserie	blad 1 van 1
		Normering data	IHO Norm 1a
		Formaat	A1.0
Opdrachtnemer		Schaal	1:5.000
RWS CIV Dir. Inwinning en Gegevensanalyse Afd. Mobiel Meten Team Zee en Delta hydrografie.noordzee@rws.nl		0 50 100 200 300 400 Meters	
		Getekend	Gecontroleerd
		AL	TvdZ
		9-07-2026	9-07-2026

Aan deze uitgave kunnen geen rechten worden ontleend.