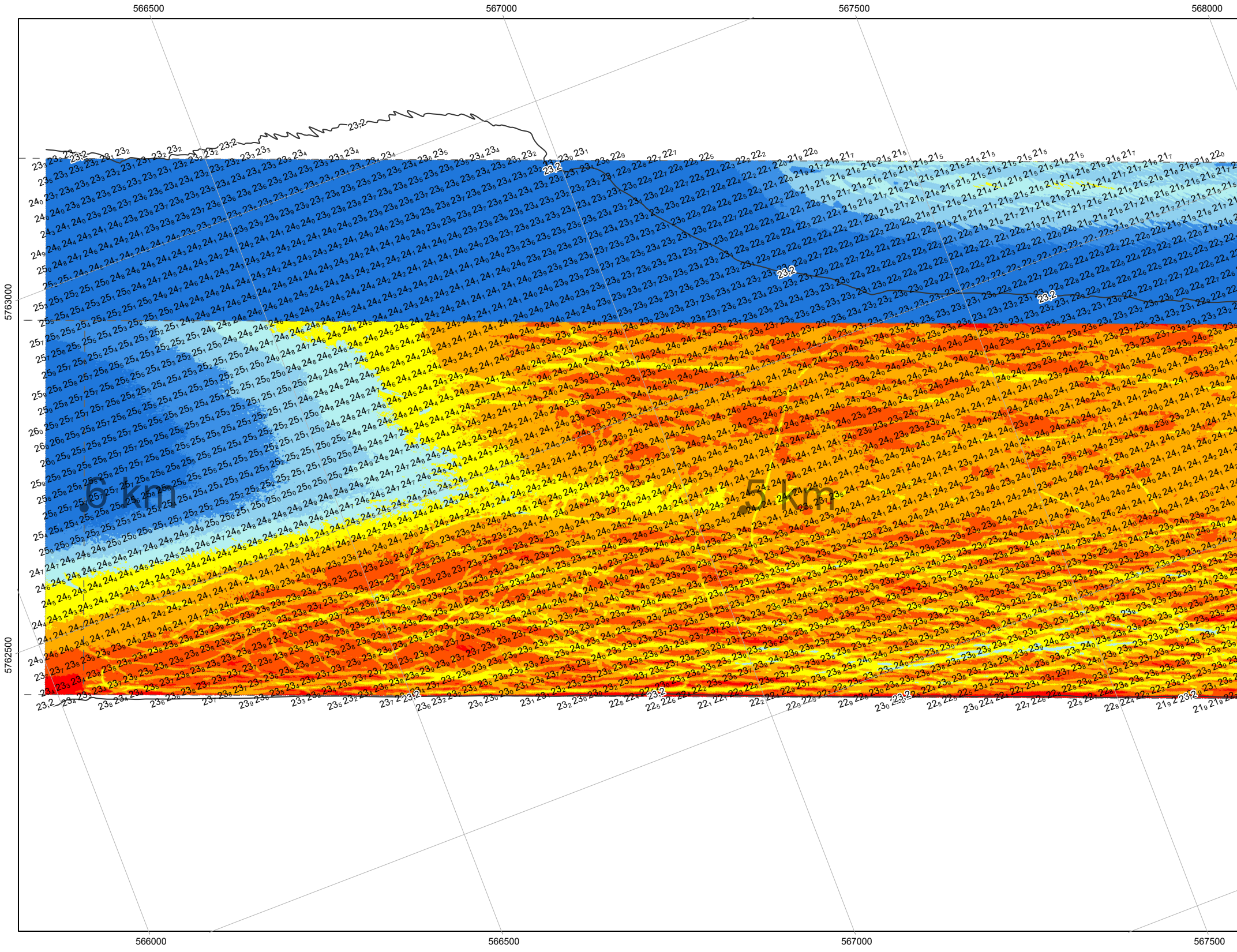
566500
567000
567500
568000
5763000
5762500
23.2
6 km
5 km
566000
566500
567000
567500

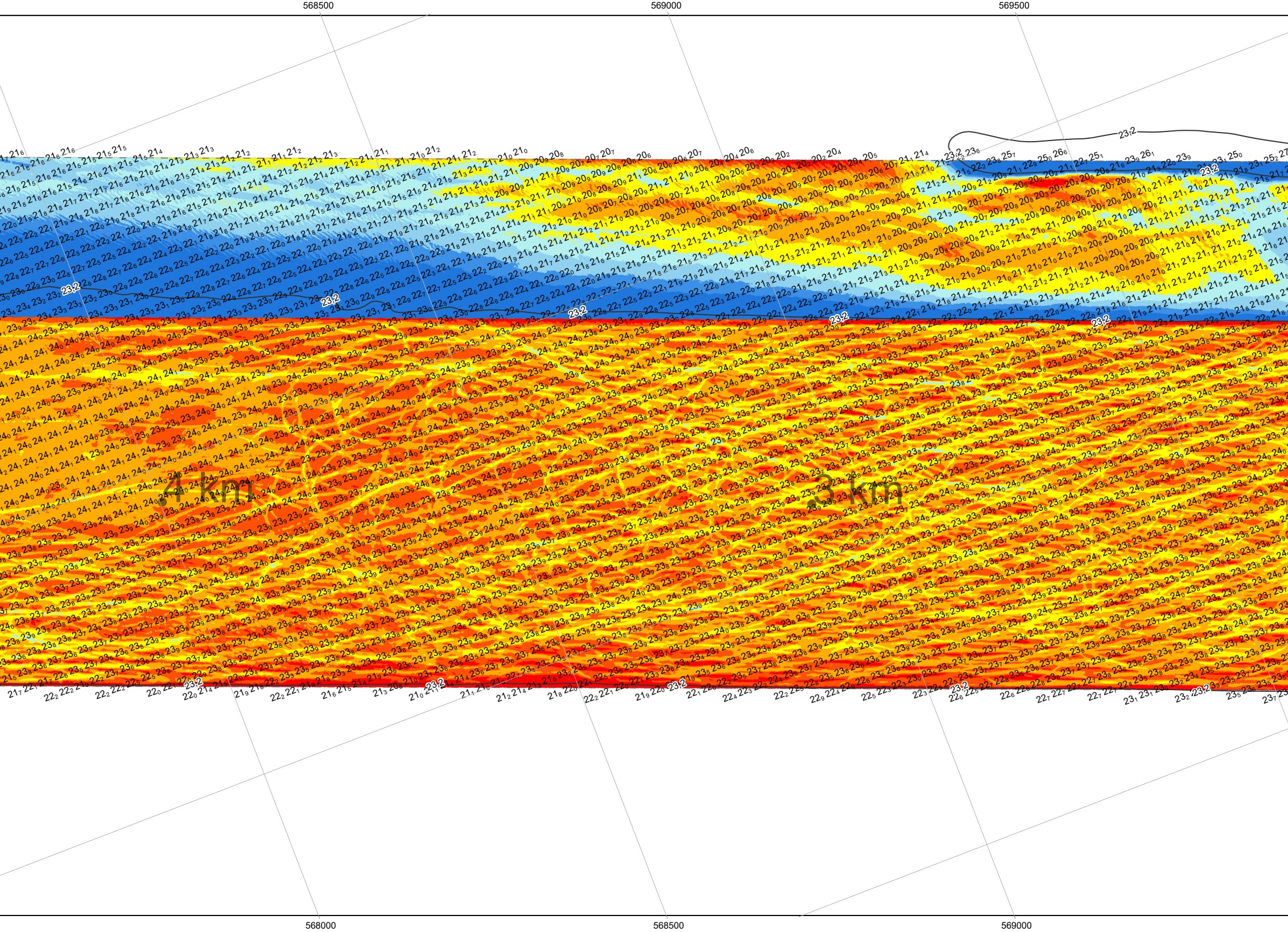
568500
569000
569500
23.2
4 km
3 km
568000
568500
569000

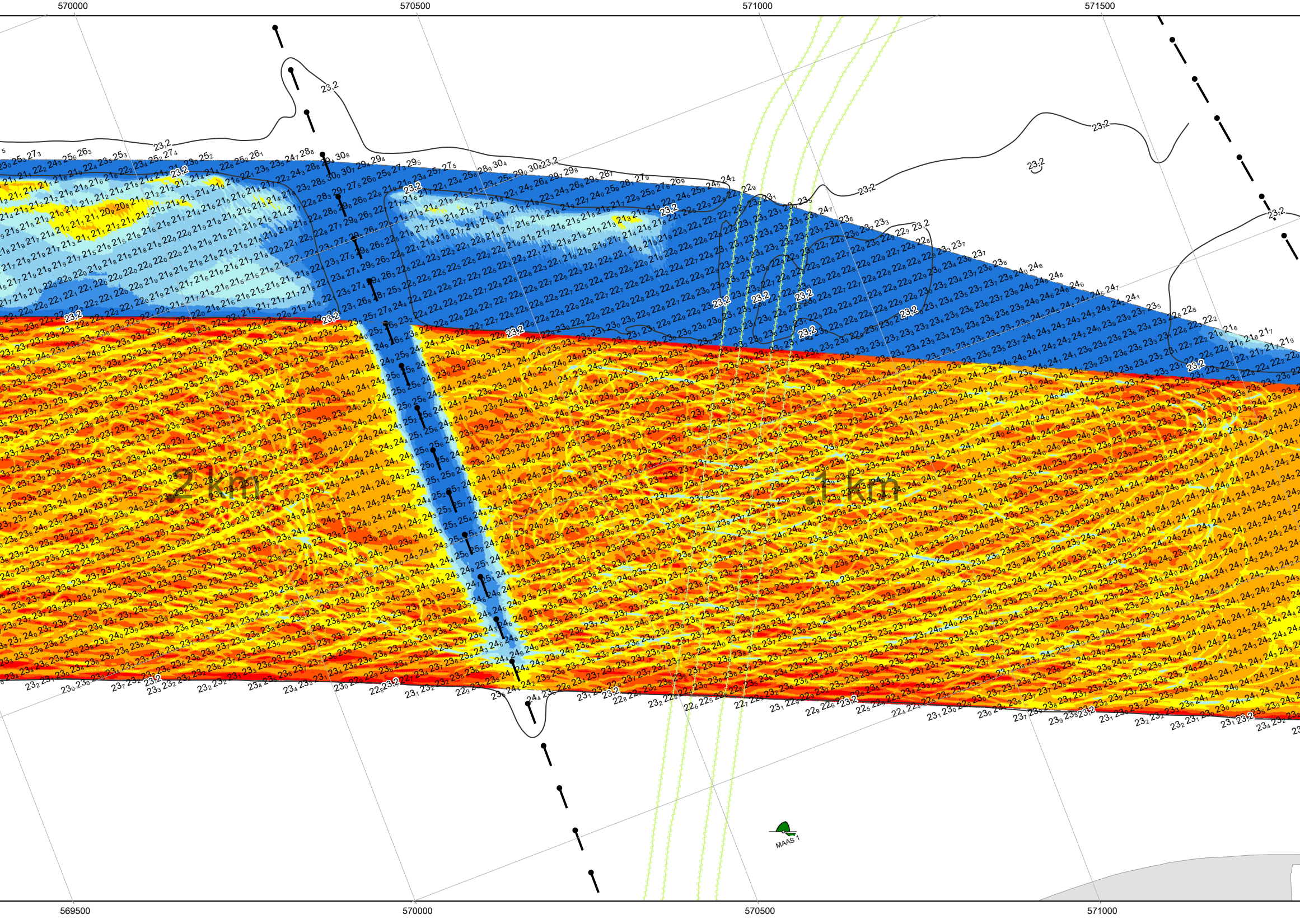
570000
570500
571000
571500
23,2
2 km
1 km
MAAS 1
569500
570000
570500
571000

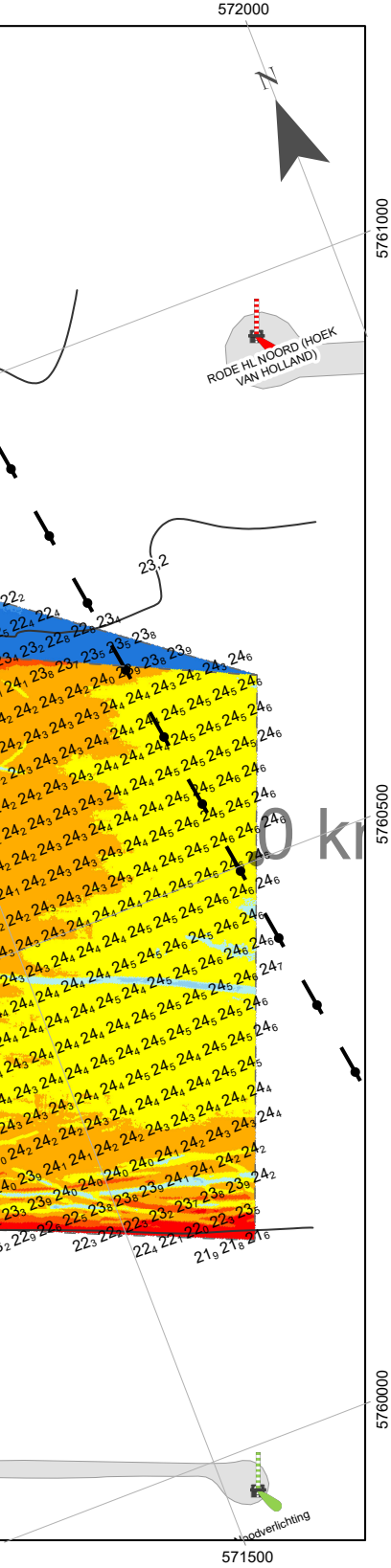
572000
N
5761000
RODE HL NOORD (HOEK VAN HOLLAND)
23,2
5760500
5760000
Noodverlichting
571500

Geodetische informatie

Geodetische Datum:	ETRS89
Ellipsoïde:	GRS80
Projectie:	UTM Zone 31N
Verticaal referentievlak:	ALAT
Hoogtecorrectie:	NetPos RTK
Plaatsbepaling:	Septentrio AsteRx-U GNSS

Algemene informatie

Meetvaartuig:	ms. Arca
Dieptesensor:	Kongsberg EM2040c DH
Motionsensor:	iXSea Phins
Inwinsoftware:	Qinsy 9.7.2
Verwerkingssoftware:	Qimera 2.7.0
Presentatiesoftware:	ArcGIS Pro 2.8
Datum vorige opname:	4/5-08-2026

Legenda

24$_8$	Dieptecijfers
—23.2—	Dieptelijn
—●	Pijpleiding
∿∿∿	Kabel
⬜	Land

Verschil t.o.v. NGD + 15dm

🟥	< -0.9 m (ondieper)
🟧	-0.9 - -0.6
🟧	-0.6 - -0.3
🟨	-0.3 - 0.0
🟦	0.0 - 0.3
🟦	0.3 - 0.6
🟦	0.6 - 0.9
🟦	>= 0.9 m (dieper)

Gridcelgrootte is 1x1 meter.
Dieptecijfer (m) is gebaseerd op minimale diepte van gridcellen in een gebied van 25x25 meter.

Lodingsgegevens zijn bestemd voor het beheer-, onderzoeks- en advieswerk van Rijkswaterstaat.

Deze kaart is niet bestemd voor nautisch gebruik.

Overzichtskaart 1:500.000

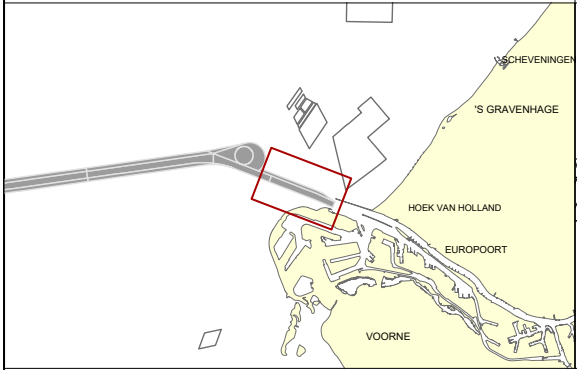
SCHEVENINGEN
'S GRAVENHAGE
HOEK VAN HOLLAND
EUROPOORT
VOORNE

Nautisch gegarandeerde / Aanlegdiepten (m) 1:75.000

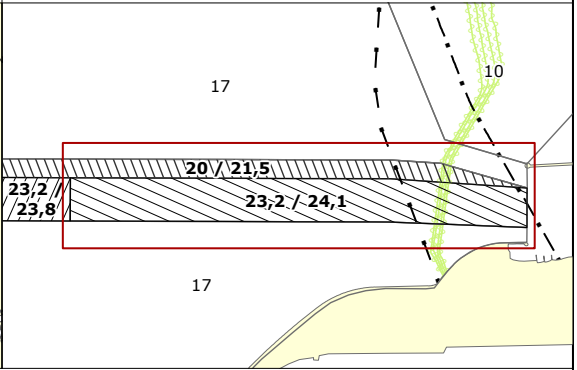
17
10
20 / 21,5
23,2
23,8
23,2 / 24,1
17

Maasgeul 0 - 6 km

Baggerkaart NGD + 15dm / Multibeam / Opnamedatum: 1/2-09-2026

Opdrachtgever

RWS WNZ
Dir. Netwerk Management
District Noord
Team Assetmanagement B

Opdrachtnemer

RWS CIV
Dir. Inwinning en Gegevensanalyse
Afd. Mobiel Meten
Team Zee en Delta
hydrografie.noordzee@rws.nl

PRS Projectcode	26MGL2222ml9_09
Kaartnummer	26MGL2222ml9_09_NGD_plus15dm
Kaartserie	blad 1 van 1
Normering data	IHO Norm 1a
Formaat	A1.0
Schaal	1:5.000

0 50 100 200 300 400 Meters

Getekend	Gecontroleerd
RS	AL
03-09-2026	03-09-2026

Aan deze uitgave kunnen geen rechten worden ontleend.