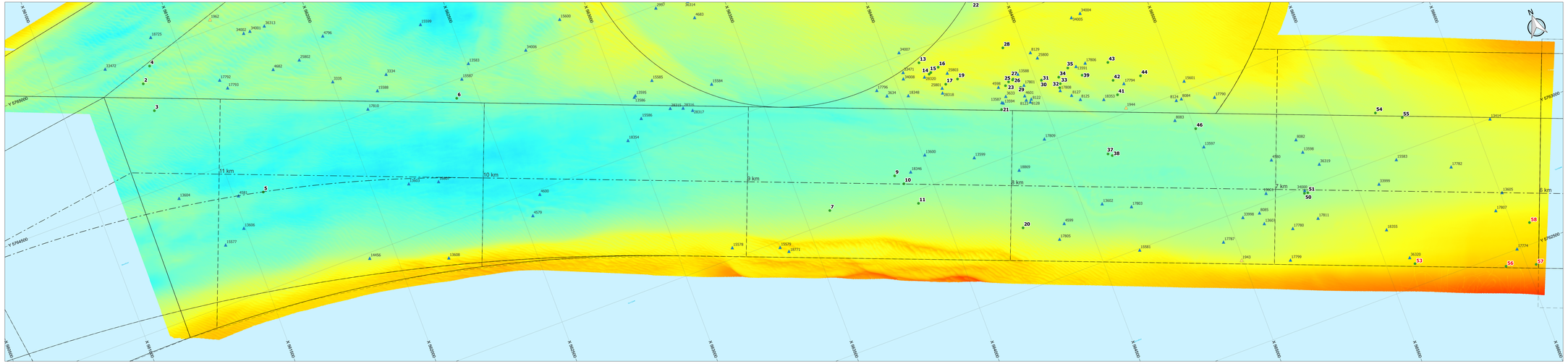


## Geodetische informatie

| | |
|---|---|
| Projectie | : LITM, zone 31N |
| Geodetische Datum | : ETRS89 |
| Elipsoide | : Geodetic Reference System 1980 |
| Verticale Datum | : ALAT |
| Positiebepaling | : 06-GPS |
| Plaatsbepaling | : Trimble 06-GPS |

## Algemene informatie

| | |
|---|---|
| Meetwerk(gen) | : Breaker |
| Ingenieurwerk | : Kongsberg EM2040 |
| Instructiebeurs | : Ohrep 9 |
| Verwerkingsoftware | : Beamworx Autoclean |
| Presentatiesoftware | : GGIS 3.3.4 |
| Datum vorige opname | : 1-6 feb 2025 |

## Legenda

- Survey gebied
- Kabel electra/telecom
- Pijpleiding/Umbilical
- KM-markering geul
- Vakken geul
- Aslijn geul
- 35 sss contact
- 35 sss contact ondieper
- 14734 Historische contacten
- 1859 DHY obstructies

Kleuren Legenda (in onder A.L.A.T.):

Gegroefte is 1x1m gemiddeld




Betonning Bestand: 13-02-2026

Deze kaart is niet bestemd voor nautisch gebruik.
De toldriggegevens zijn bestemd voor het beheer-, onderzoek- en adviswerk van RWS.

Nautisch gegarandeerde- / aanlegdiepten in m (schaal: 1:150.000)

MV - LAT in dm (schaal: 1:250.000)

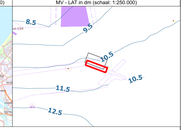


Noordzee

# Maasgeul 6 tot K1 en Noodankergebied

Objectdetectiekaart

Opname datum: 14 t/m 17, en 22 januari 2026

Opdrachtgever:

Rijkswaterstaat
Ministerie van Infrastructuur en Waterstaat

| | |
|---|---|
| Project | P4445 |
| PRS projectcode | 28MGL2232nr1_1 |
| Kaartnummer | 28MGL2232nr1_1_4E_Objectdetectiekaart_R00 |
| Kaartserie | kaart 1 van 2 |
| Normering data | IHO Order 1A |
| Formaat | ISO 12 A1 |
| Schaal | 1:5000 |

Opdrachtnemer:

deep
INTERDISCIPLINARY & GEOPHYSICS

DEEP B.V.
Hydrografie en Geofysica

0 50 100 150 200 250 300 meters

| geteekend | gecontroleerd |
|---|---|
| TDJ | NAJ |
| 17-02-2026 | 17-02-2026 |

*Aan deze uitgave kunnen geen rechten worden ontleend.*