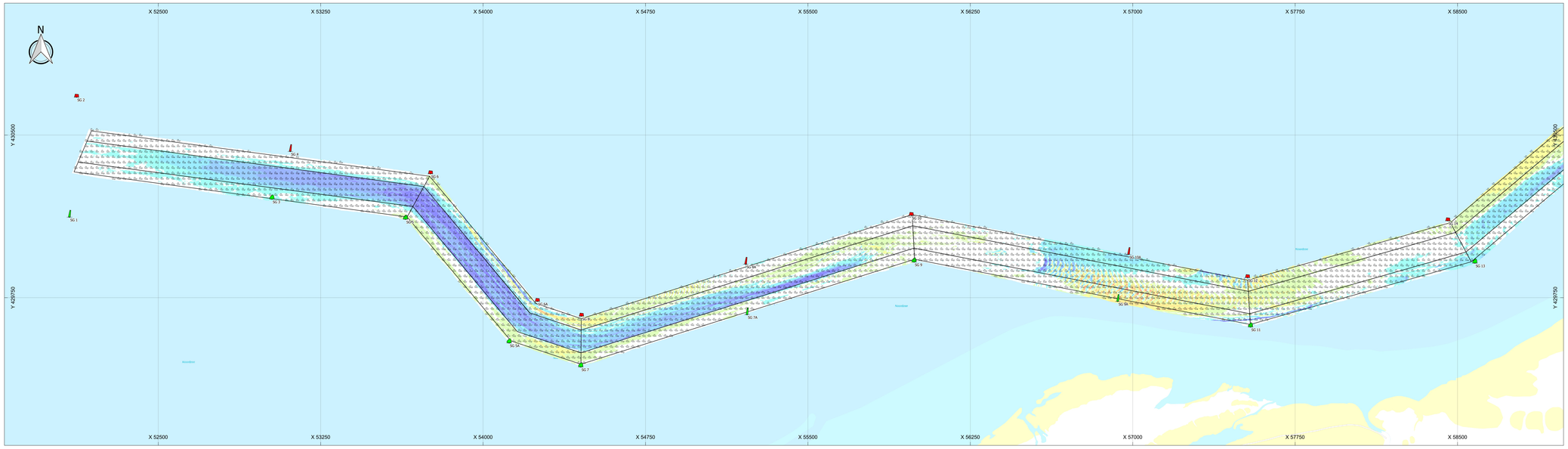

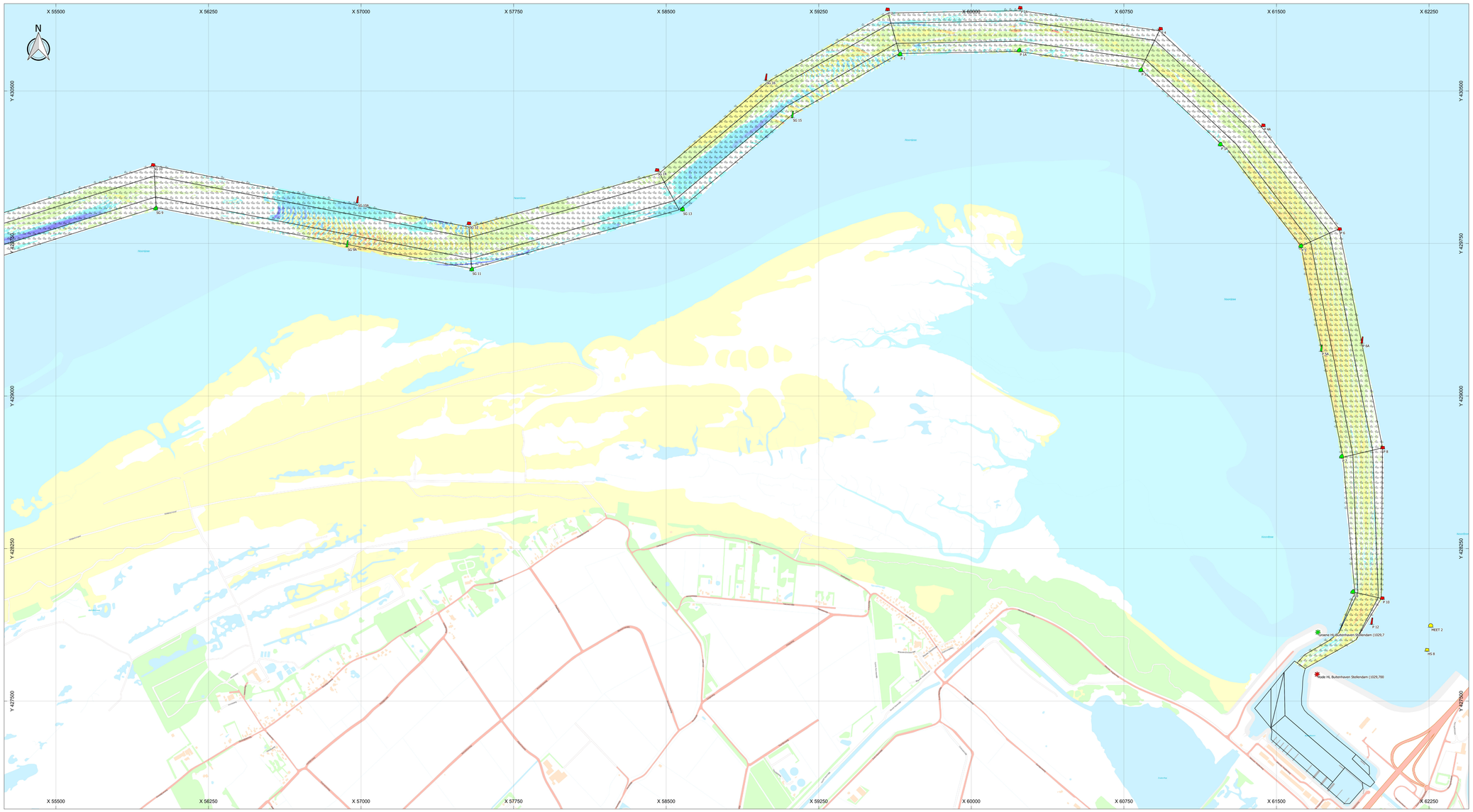

Geodetische informatie

Projectie	: Rijksdriehoeksstelsel
Referentiesfeer	: NAP
Hoogtecorrectie	: 06-GPS
Transformatie	: Omgerekend van ETRS89 via RDNAPTRANS naar RDNAP

Algemene informatie

Meetvaartuig(en)	: Deep Nordic
Dieptesensor(en)	: Norbit WBMS
Plaatsbepaling	: Applanix
Bewegingssensor(en)	: Applanix
Invaartsoftware	: QInsy 9
Verwerkingssoftware	: Beamworx Autoclean
Presentatiesoftware	: QGIS 3.34
Datum vorige opname	: 1 en 2 maart 2026

Legenda

Begrenzing vakken Slijkgat

Kleuren Legenda (m onder N.A.P.):



Opmerkingen:
Verschilgrid: celgrootte 1x1m (gemiddeld)
Verschilcijfer: celgrootte 25x25 m (gemiddeld o.b.v. 1x1 m)

-1_0 verschilcijfer ondieper dan voorgaande loding
1_0 verschilcijfer dieper dan voorgaande loding

Betonningsbestand: 28-04-2026

Deze kaart is niet bestemd voor nautisch gebruik.
De bodemgegevens zijn bestemd voor het beheer-, onderzoek- en adviswerk van RWS.

Overzicht - MV-LAT lijn in dm - Schaal: 1:150000

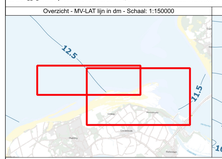

Overzicht - MV-LAT lijn in dm - Schaal: 1:450000

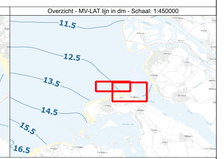

Noordzee

Slijkgat kmr 0,6 t/m 13,2

Dieptever schillen

Opname datum: 4, 5, 6 en 7 mei 2026

Opdrachtgever:

Rijkswaterstaat
Ministerie van Infrastructuur en Waterstaat

Opdrachtnemer:

DEEP B.V.
Hydrografie en Geofysica

Project	P4445
PRS projectcode	26NZE62m5_3
Kaartnummer	26NZE62m5_3_4B_Verschilkaart-vorige
Kaartserie	kaart 2 van 2
Nomering data	NL Norm A Hydrografie
Formaat	ISO A0_ext
Schaal	1:7500

0 80 160 240 320 400 480 meters

getekend	gecontroleerd
ALA	NMU
12-05-2026	12-05-2026

Aan deze uitgave kunnen geen rechten worden ontleend.