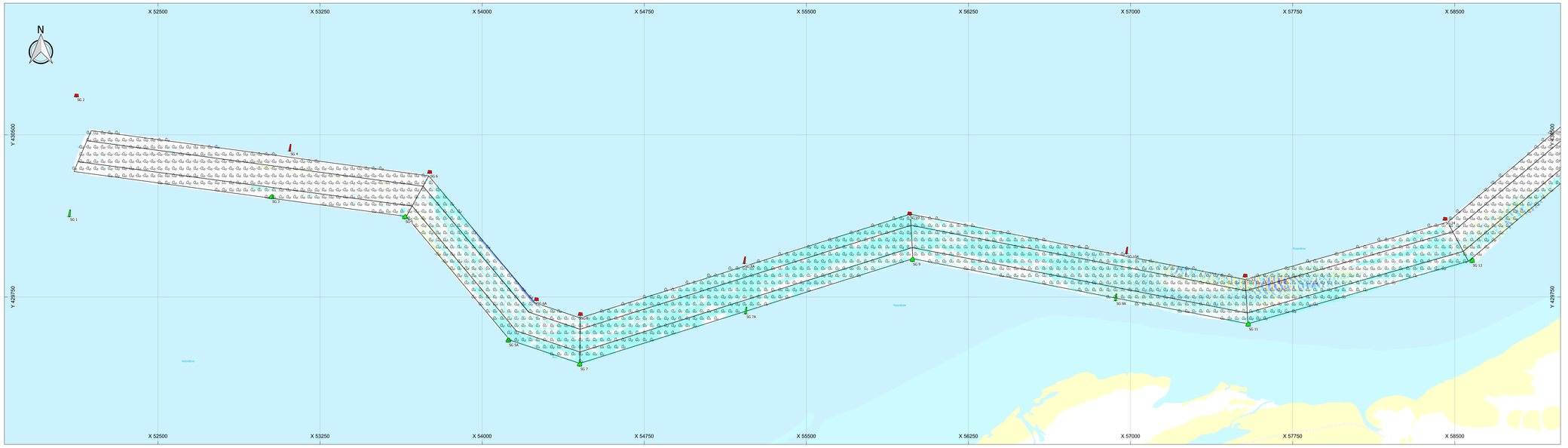
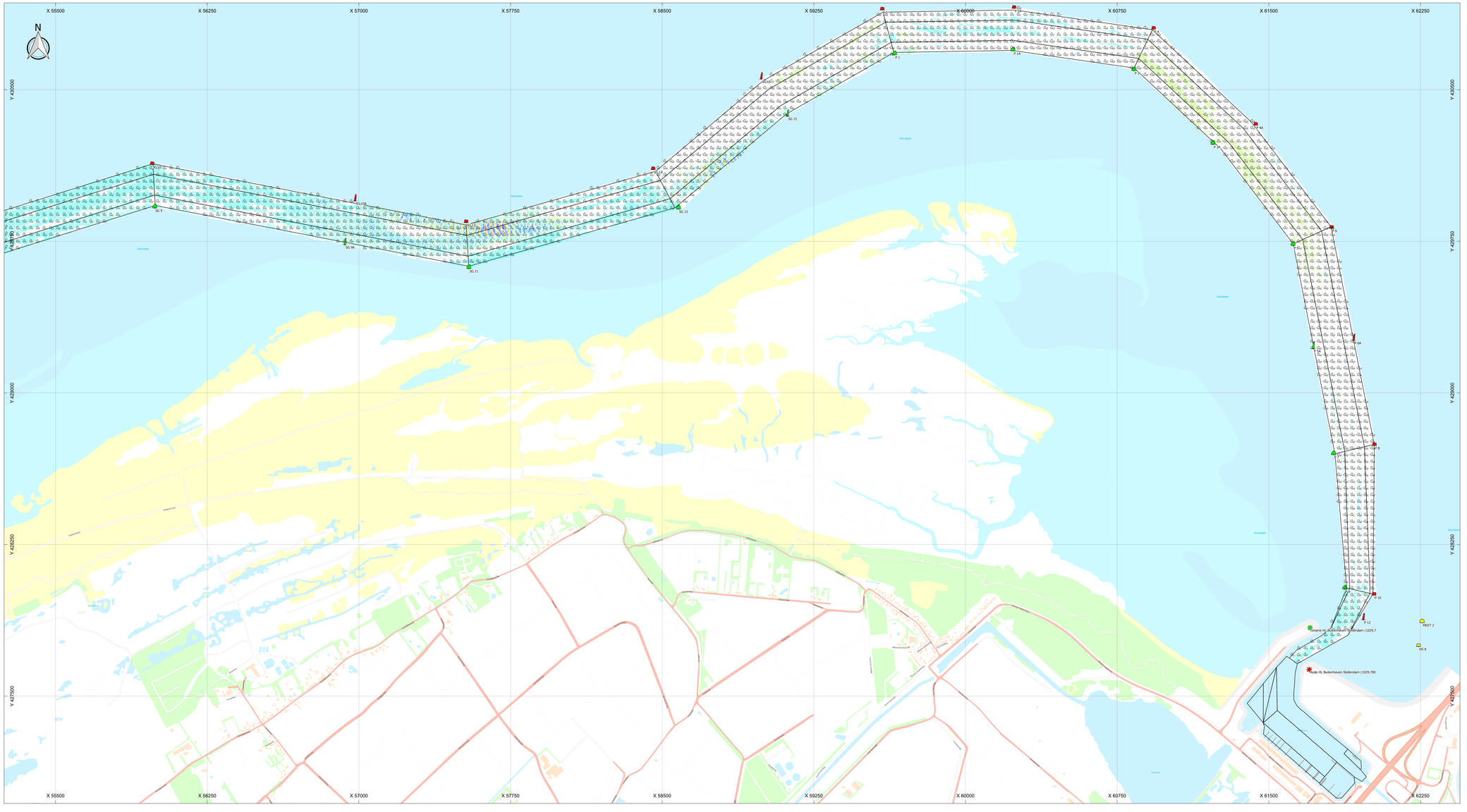




Geodetische informatie

Projectie	Rijksdriehoeksstelsel
Ref.ellipsoïde/ak	hAP
Hoogtecorrectie	06-GPS
Transformatie	Omgerekend v.an ETRS89 v.ia RDNAPTRANS naar RDNAP

Algemene informatie

Meetv.aanlugt(en)	Deep Noordz
Dieptesensor(en)	Norbit WBMS
Plaatsbepaling	Applanix
Motionsensor(en)	Applanix
Invoinstr.soarts	Qinsy 9
Verwerkingssoftware	Beamworx Autoclean
Presentatiesoftware	QGIS 3.34
Datum vorige opname	3 t/m 6 augustus 2026

Legenda

Begrenzing vakken Slijkgat

Kleuren Legenda (in onder N.A.P.):

Opmerkingen:
Verschilgrid: celgrootte 1x1m (gemiddeld)
Verschilcijfer: celgrootte 25x25 m (gemiddeld o.b.v. 1x1m)

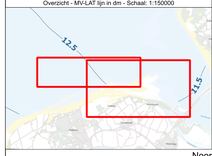
-1 I_S verschilcijfer ondieper dan voorgaande loding

1 I_S verschilcijfer dieper dan voorgaande loding

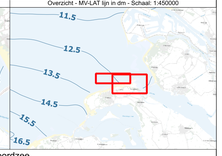
Betoningsbestand: 07-09-2026

Deze kaart is niet bestemd voor nautisch gebruik.
De lodingsgegevens zijn bestemd voor het beheer-, onderzoek- en adviseswerk van RWS.

Overzicht - MV-LAT lijn in dm - Schaal: 1:150000



Overzicht - MV-LAT lijn in dm - Schaal: 1:450000



Noordzee

Slijkgat kmr 0,6 t/m 13,2

Diepteverschillen

Opname datum: 8 t/m 10 september 2026

Opdrachtgever:	Rijkswaterstaat Ministerie van Infrastructuur en Waterstaat
Opdrachtnemer:	DEEP B.V. Hydrografie en Geofysica

Project	P4445
PRS projectcode	26NZEE62m99_6
Kaartnummer	26NZEE62m99_6_4B_Verschilkaart-vorige
Kaartserie	kaart 2 van 2
Normering data	NL Norm A Hydrografie
Formaat	ISO A0_ext
Schaal	1:7500

0 80 160 240 320 400 480 meters

getekend	gecontroleerd
TLO	NMU
17-09-2026	17-09-2026

Aan deze uitgave kunnen geen rechten worden ontleend