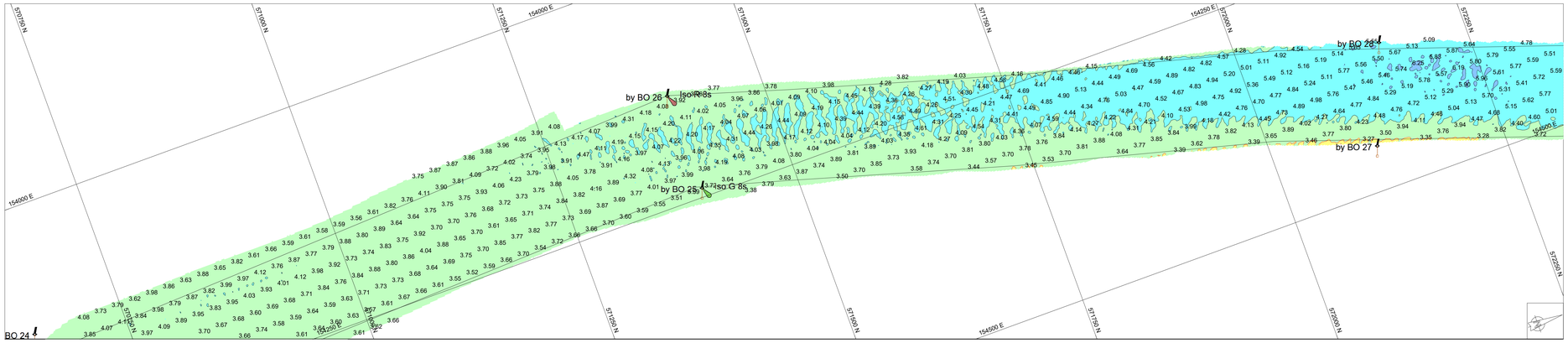

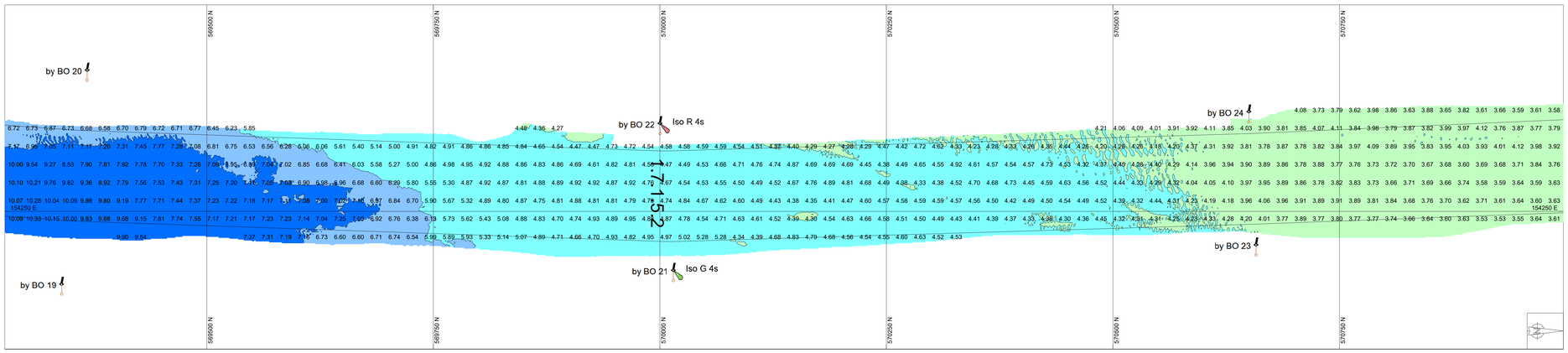

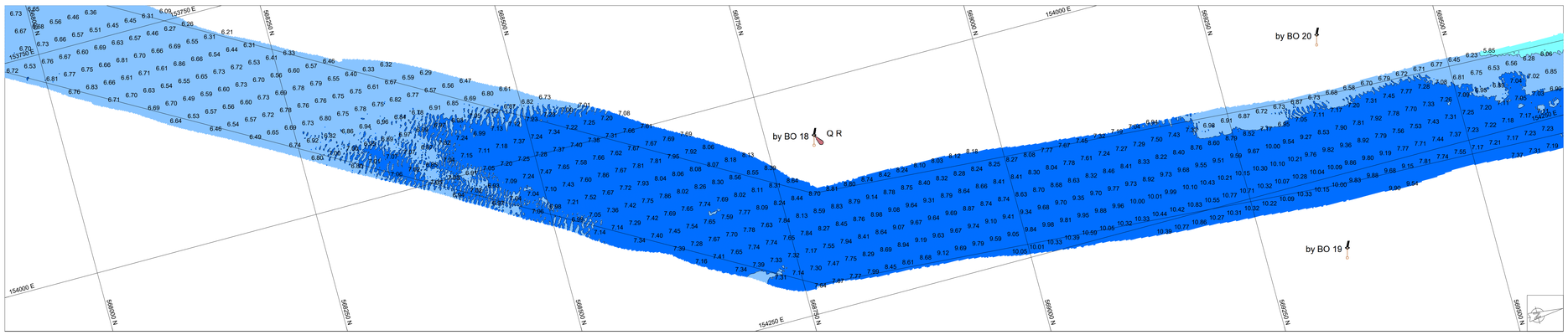

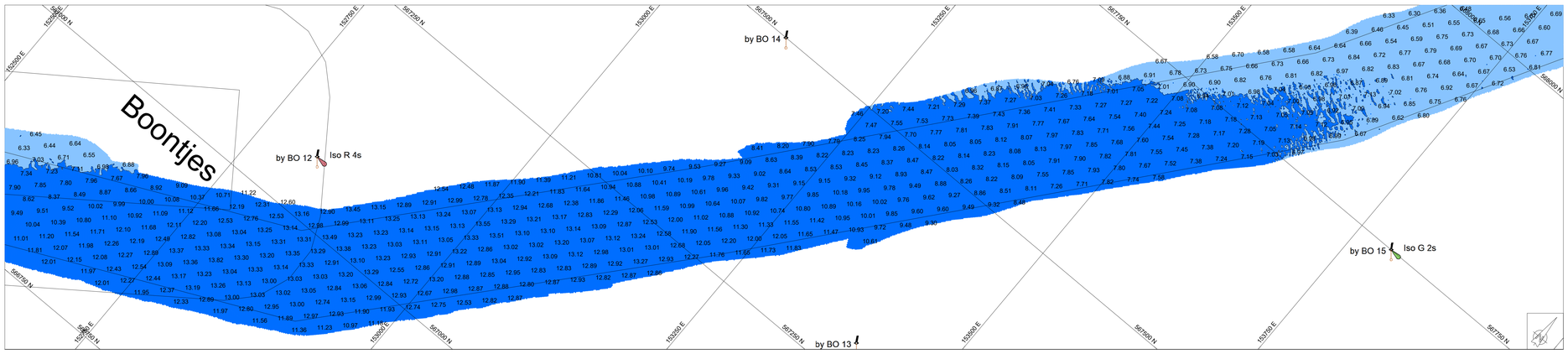

Geodetische informatie		Algemene informatie	
Projectie	: RDNAPTRANS	Positie	: Applanix Wavemaster (Trimble)
Geodetische Datum	: ETRS'89	Diepte	: Reson T20 Dual Head
Ellipsoide	: Bessel 1841	Meetfrequentie	: 240 kHz
Verticale Datum	: NAP	Koers	: Applanix Wavemaster
Referentiestation	: VRS NOW	Scheefstand	: Applanix Wavemaster
Positionering	: GPS RTK	Opnamevaartuig	: SV Flores
		Inwinsoftware	: PDS2000 Versie 4.4.3.0
		Verwerkingssoftware	: Autoclean 2025.2
		Presentatiesoftware	: PDS2000 Versie 4.4.18.4

Legenda

- ACTUEEL_Baggervakken_Verspreidingslocaties
- Contourlijnen
- Contourlijn 3.3m

Datum boeienbestand: 25-09-2026

Kleuren legenda

7.00
6.00
4.30
3.30
3.00
2.00

Zichtbare raster en dieptelijnen gebaseerd op 1x1m raster (gemiddeld).

Overzicht — Schaal: 1:350000

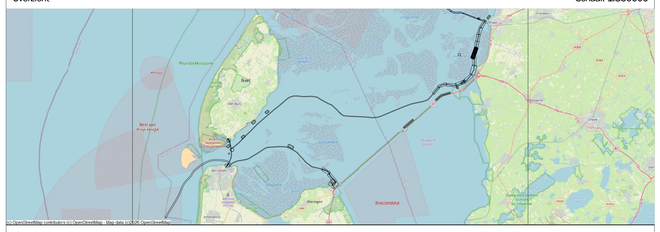
Noordwijkerhout
Sassenheim
Voorhout
Lisse
Hillegom
Bennebroek
Heemstede
Haarlem
Amsterdam
Zandvoort
Wassenaar
Leiden
Oegstgeest
Rijnsburg
Katwijk
Noordwijk
Noordwijk aan Zee
Wijk aan Zee en Duin
Beverwijk
Velsen-Noord
Ijmuiden
Zaandam
Purmerend
Alkmaar
Castricum
Egmond aan Zee
Bergen aan Zee
Egmond aan den Hoef
Heiloo
Uitgeest
Akersloot
Limmen
Velsen-Zuid
Santpoort-Noord
Santpoort-Zuid
Bloemendaal
Overveen
Bentveld
Aerdenhout
Vogelenzang
Hillegom
Lisse
Sassenheim
Voorhout
Noordwijkerhout
Warmond
Oude Wetering
Leiderdorp
Leiden
Oegstgeest
Wassenaar