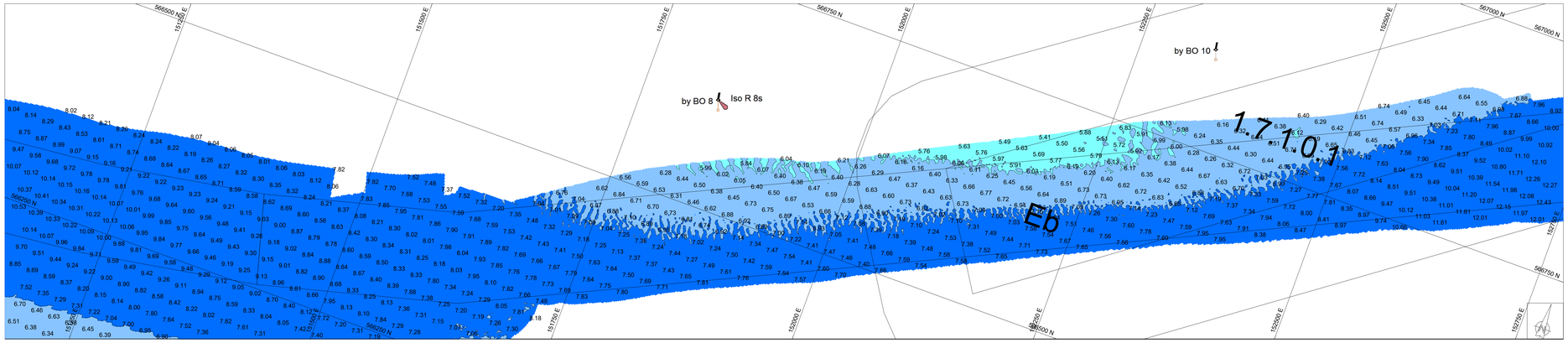


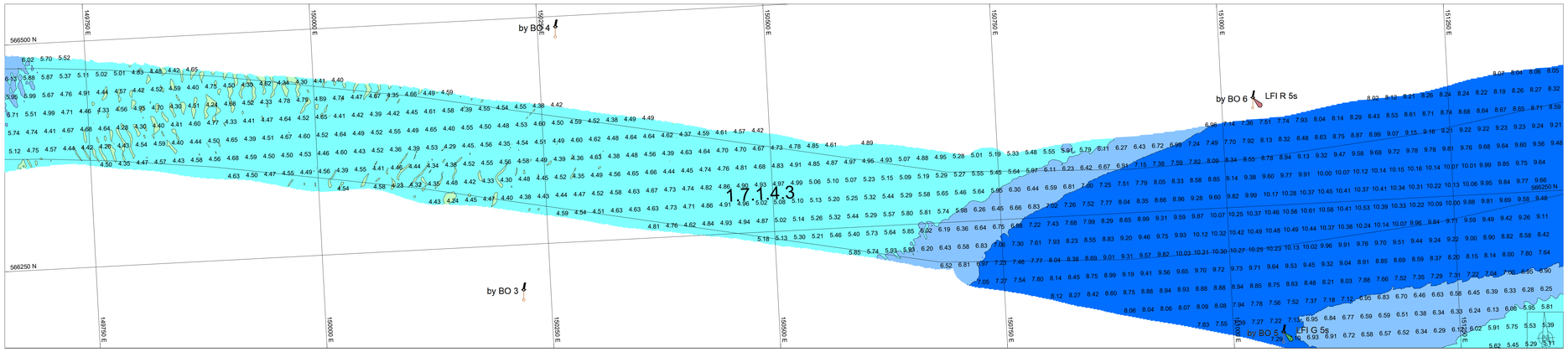


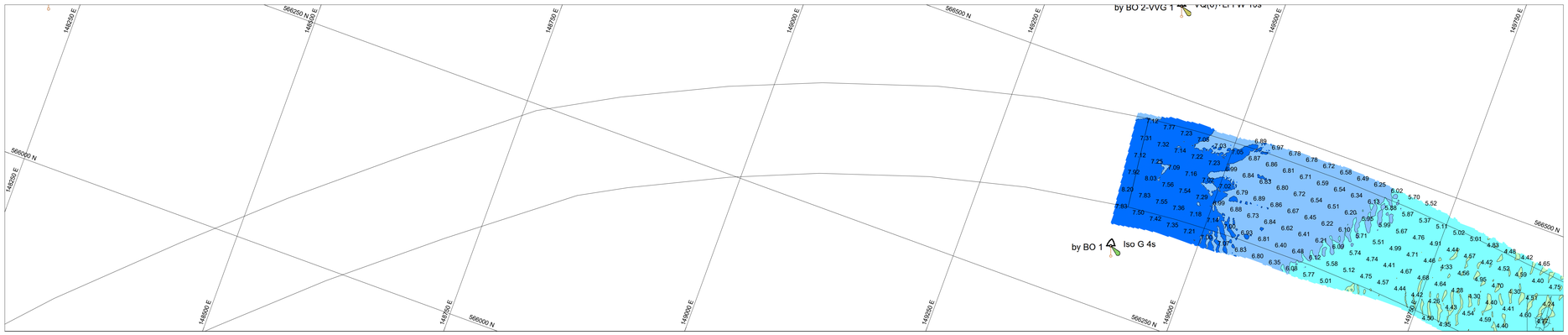


**Geodetische informatie**

| | |
|---|---|
| Projectie | : RDNAPTRANS |
| Geodetische Datum | : ETRS'89 |
| Ellipsoide | : Bessel 1841 |
| Verticale Datum | : NAP |
| Referentiestation | : VRS NOW |
| Positionering | : GPS RTK |

**Algemene informatie**

| | |
|---|---|
| Positie | : Applanix Wavemaster (Trimble) |
| Diepte | : Reson T20 Dual Head |
| Meetfrequentie | : 240 kHz |
| Koers | : Applanix Wavemaster |
| Scheefstand | : Applanix Wavemaster |
| Opnamevaartuig | : SV Flores |
| Inwinsoftware | : PDS2000 Versie 4.4.3.0 |
| Verwerkingssoftware | : Autoclean 2025.2 |
| Presentatiesoftware | : PDS2000 Versie 4.4.18.4 |

## Legenda

- ACTUEEL_Baggervakken_Verspreidingslocaties
- Contourlijnen
- Contourlijn 3.3m

Datum boeienbestand: 25-09-2026

## Kleuren legenda

7.00
6.00
4.30
3.30
3.00
2.00

Zichtbare raster en dieptelijnen gebaseerd op 1x1m raster (gemiddeld).

Overzicht — Schaal: 1:350000

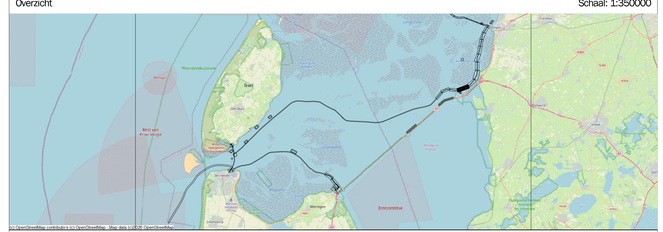

# Waddenzee - Marsdiep

## Kornwerderzand - Harlingen t.o.v. NAP
## 28 september 2026

Opdrachtgever:

Rijkswaterstaat
Ministerie van Infrastructuur en Waterstaat

Opdrachtnemer:

BAGGERBEDRIJF DE BOER

Van der Kamp BV

| | |
|---|---|
| PRS projectcode | 26WDZ1004mI9_277 |
| Kaartnummer | 26WDZ1004mI9_277_03 |
| Kaartserie | blad 3 van 8 |
| Normering data | NL Norm A Hydrografie |
| Formaat | A0 |
| Bestandsnaam | 277_20260928_Marsdiep_MB_1x1.dtm |
| Schaal: 1:4000 | 0 m 25 m 50 m 75 m 100 m |

| Getekend | Gezien | Akkoord |
|---|---|---|
| HN | WR | |