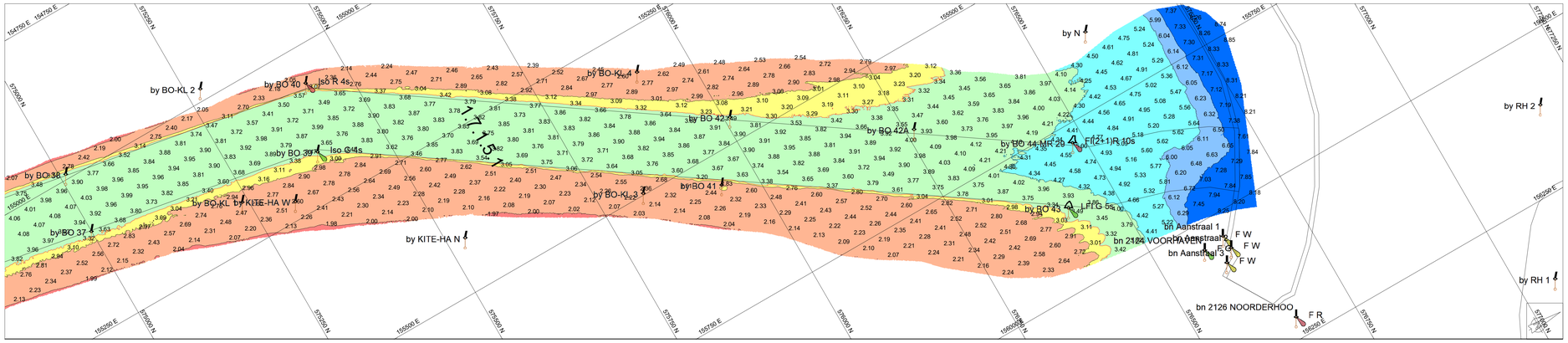

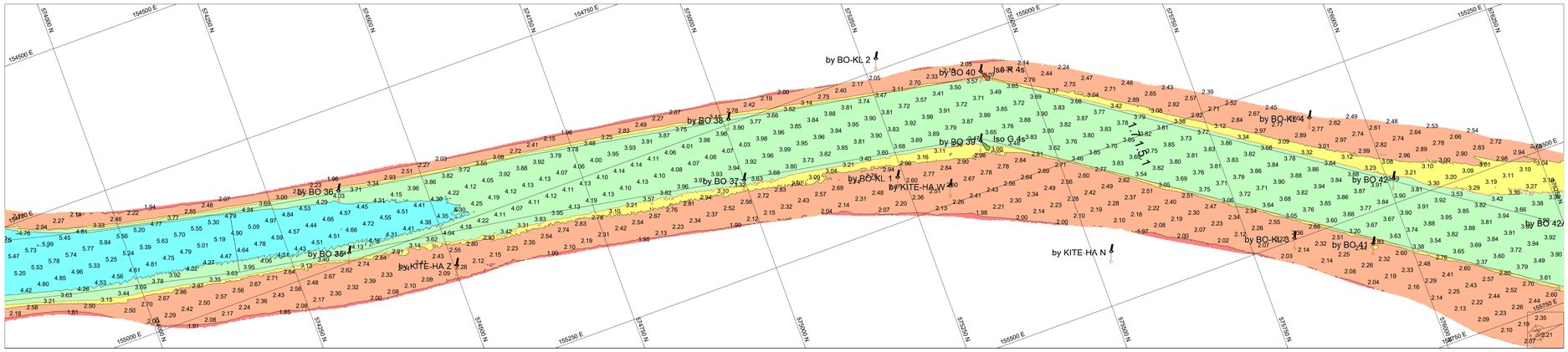

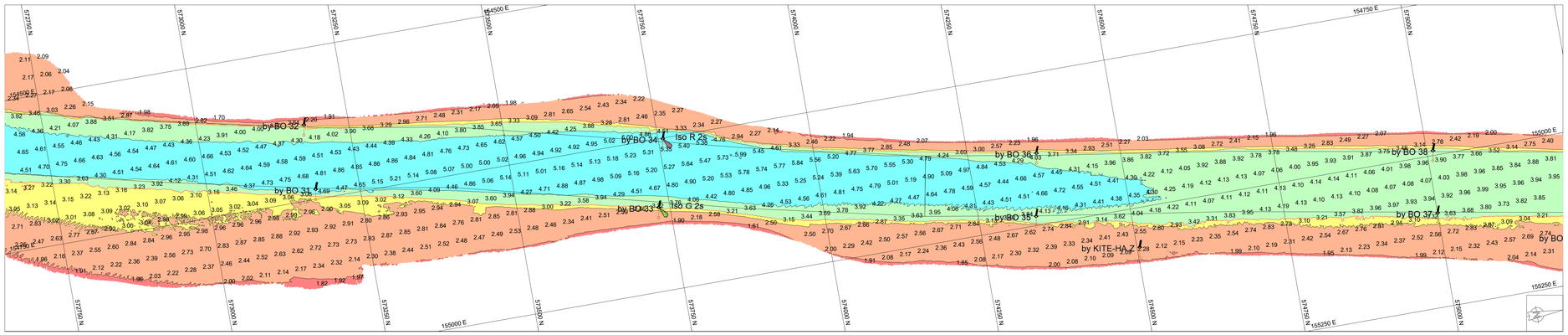

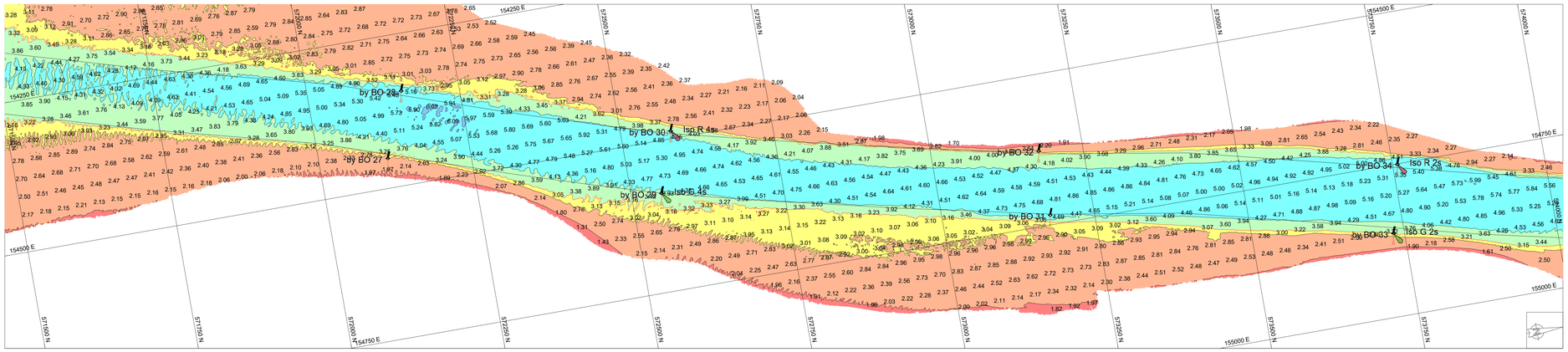

Geodetische informatie		Algemene informatie	
Projectie	: RDNAPTRANS	Positie	: Applanix Wavemaster (Trimble)
Geodetische Datum	: ETRS'89	Diepte	: Reson T20 Dual Head
Ellipsoide	: Bessel 1841	Meetfrequentie	: 240 kHz
Verticale Datum	: NAP	Koers	: Applanix Wavemaster
Referentiestation	: VRS NOW	Scheefstand	: Applanix Wavemaster
Positionering	: GPS RTK	Opnamevaartuig	: SV Flores
		Inwinsoftware	: PDS2000 Versie 4.4.3.0
		Verwerkingssoftware	: Autoclean 2025.2
		Presentatiesoftware	: PDS2000 Versie 4.4.18.4

Legenda

- ACTUEEL_Baggervakken_Verspreidingslocaties
- Contourlijnen
- Contourlijn 3.3m

Datum boeienbestand: 16-10-2026

Kleuren legenda

7.00
6.00
4.30
3.30
3.00
2.00

Zichtbare raster en dieptelijnen gebaseerd op 1x1m raster (gemiddeld).

Overzicht — Schaal: 1:350000

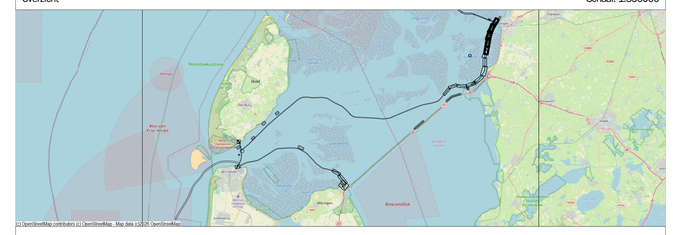

Waddenzee - Marsdiep

Kornwerderzand - Harlingen t.o.v. NAP
21 oktober 2026

Opdrachtgever:

Rijkswaterstaat
Ministerie van Infrastructuur en Waterstaat

Opdrachtnemer:

BAGGERBEDRIJF DE BOER

Van der Kamp BV

PRS projectcode	26WDZ1004ml10_277
Kaartnummer	26WDZ1004ml10_277_01
Kaartserie	blad 1 van 8
Normering data	NL Norm A Hydrografie
Formaat	A0
Bestandsnaam	277_20261021_Marsdiep_MB_1x1.dtm
Schaal: 1:2000	25 m 50 m 75 m 100 m 125 m 150 m

Getekend	Gezien	Akkoord
HN	WR	