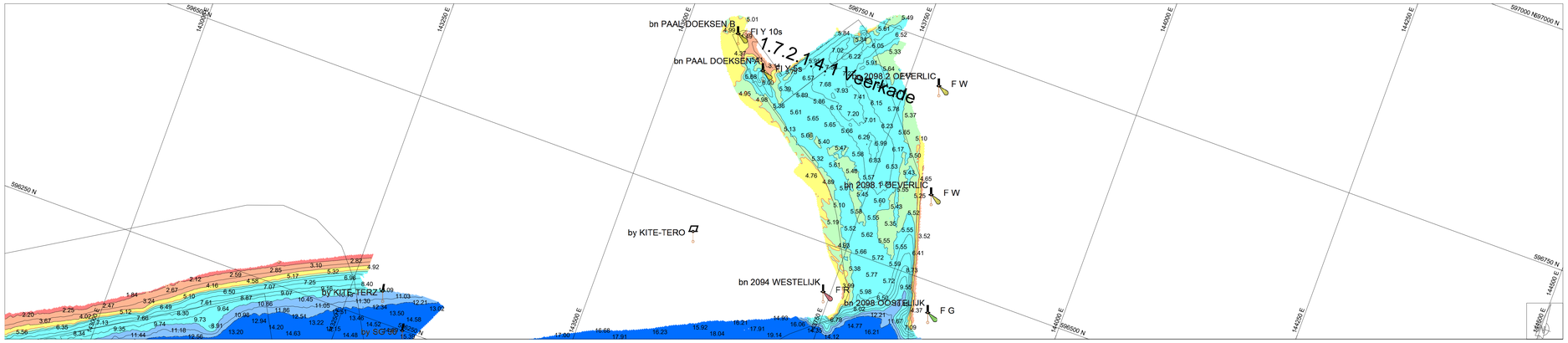

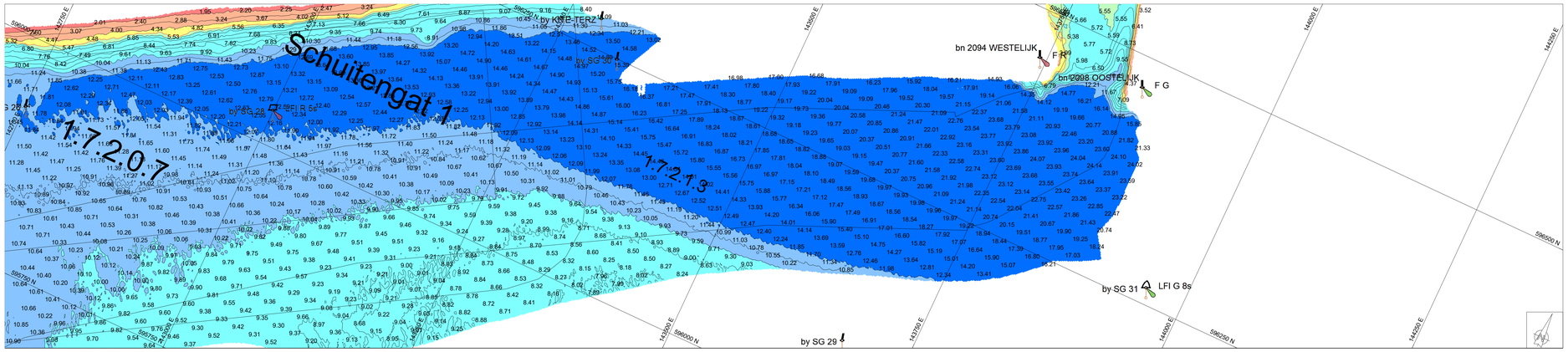

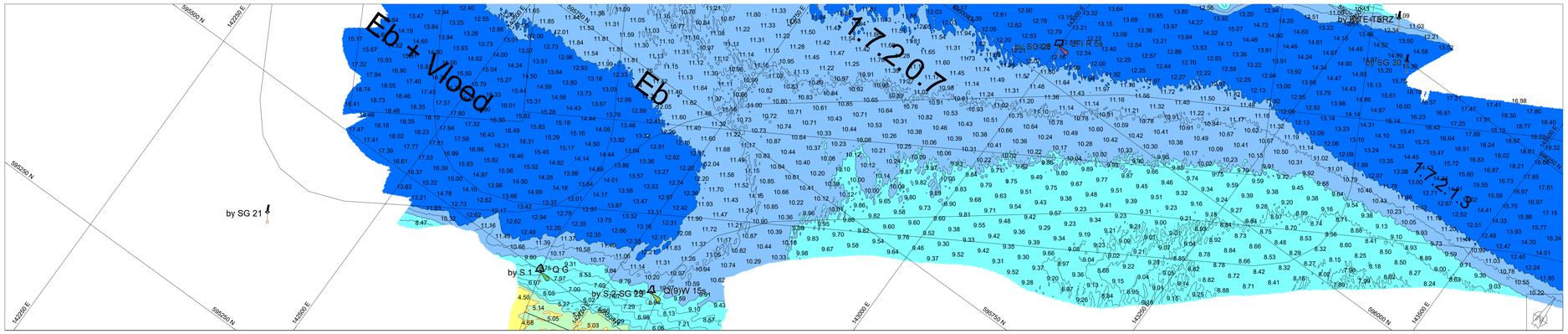

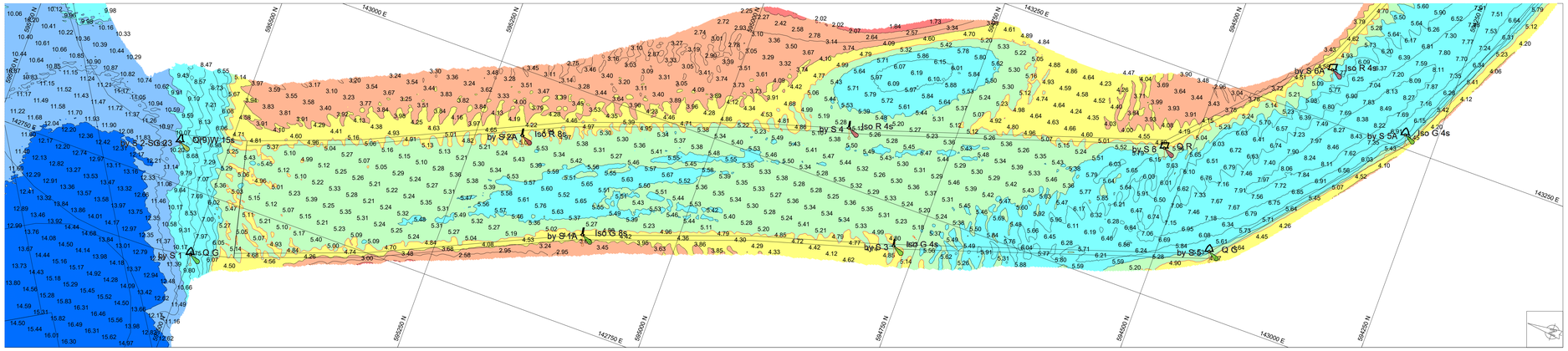

Geodetische informatie		Algemene informatie	
Projectie	: RDNAPTRANS	Positie	: Applanix Wavemaster (Trimble)
Geodetische Datum	: ETRS'89	Diepte	: Reson T20 Dual Head
Ellipsoide	: Bessel 1841	Meetfrequentie	: 240 kHz
Verticale Datum	: NAP	Koers	: Applanix Wavemaster
Referentiestation	: VRS NOW	Scheefstand	: Applanix Wavemaster
Positionering	: GPS RTK	Opnamevaartuig	: SV Etna
		Inwinsoftware	: PDS2000 Versie 4.4.3.0
		Verwerkingssoftware	: Autoclean 2025.2
		Presentatiesoftware	: PDS2000 Versie 4.4.18.4

Legenda

- ACTUEEL_Baggervakken_Verspreidingslocaties
- Contourlijnen
- Contourlijn 5.0m

Datum boeienbestand: 24-08-2026

Kleuren legenda

12.00
10.00
5.50
5.00
4.00
2.00

Zichtbare raster en dieptelijnen gebaseerd op 1x1m raster (gemiddeld).

Overzicht — Schaal: 1:220000

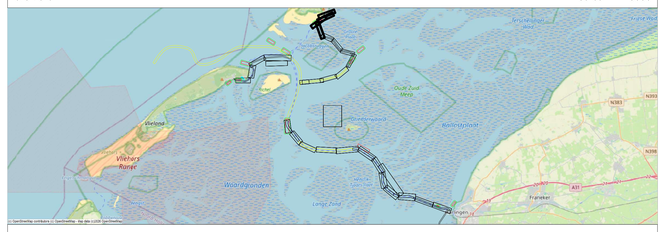

Waddenzee - Zeegat van het Vlie

Terschelling - Harlingen t.o.v. NAP
25 augustus 2026

Opdrachtgever:

Rijkswaterstaat
Ministerie van Infrastructuur en Waterstaat

Opdrachtnemer:

BAGGERBEDRIJF DE BOEGER

Van der Kamp BV

PRS projectcode	26WDZ3020ml8_277
Kaartnummer	26WDZ3020ml8_277_01
Kaartserie	blad 1 van 6
Normering data	NL Norm A Hydrografie
Formaat	A0
Bestandsnaam	277_20260825_Zeegat van het Vlie_MB_1x1.dtm
Schaal: 1:2000	0 m 25 m 50 m 75 m 100 m

Getekend	Gezien	Akkoord
MH	WR	