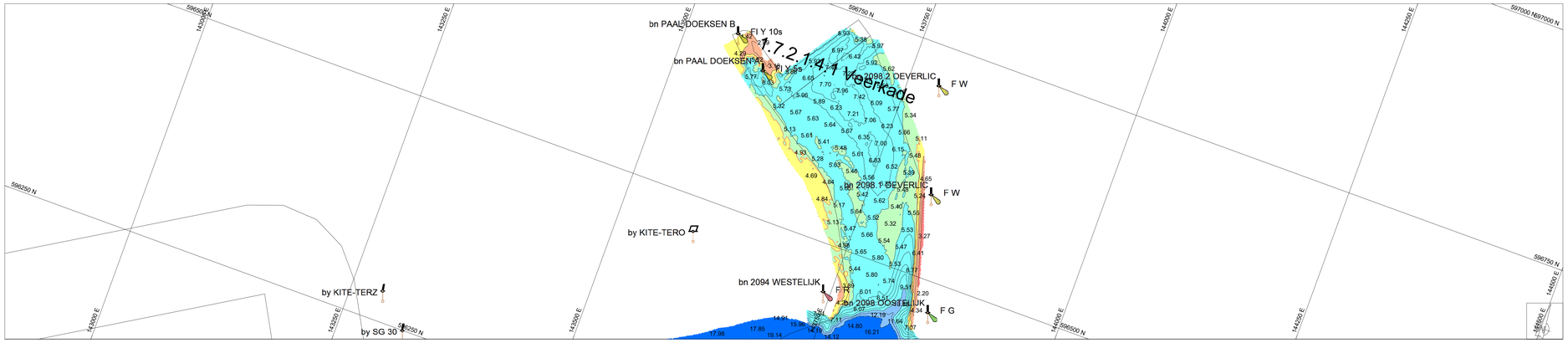

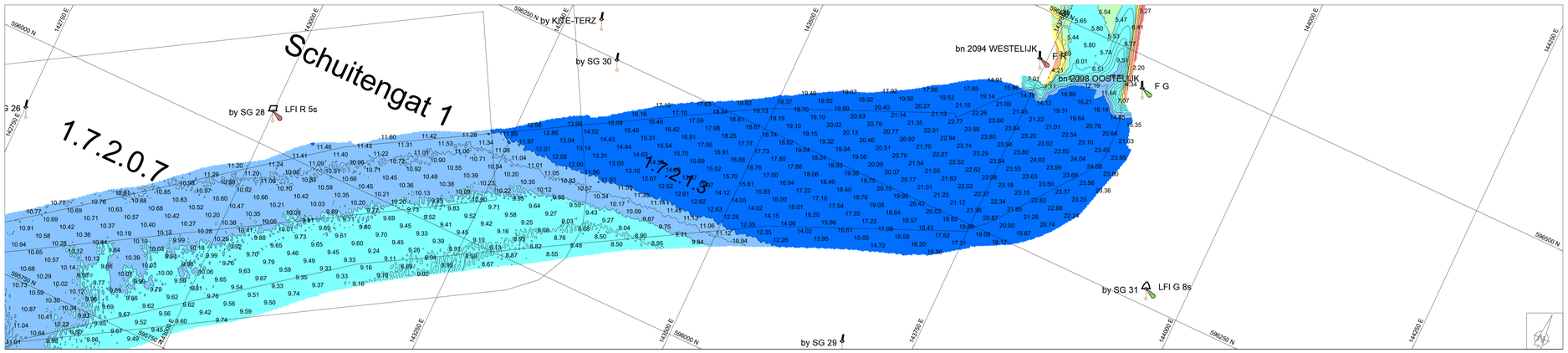

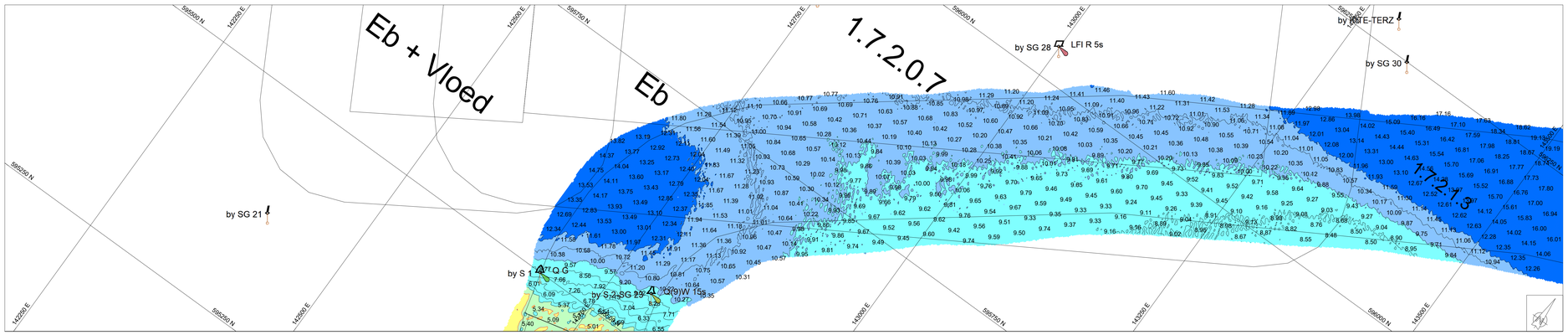

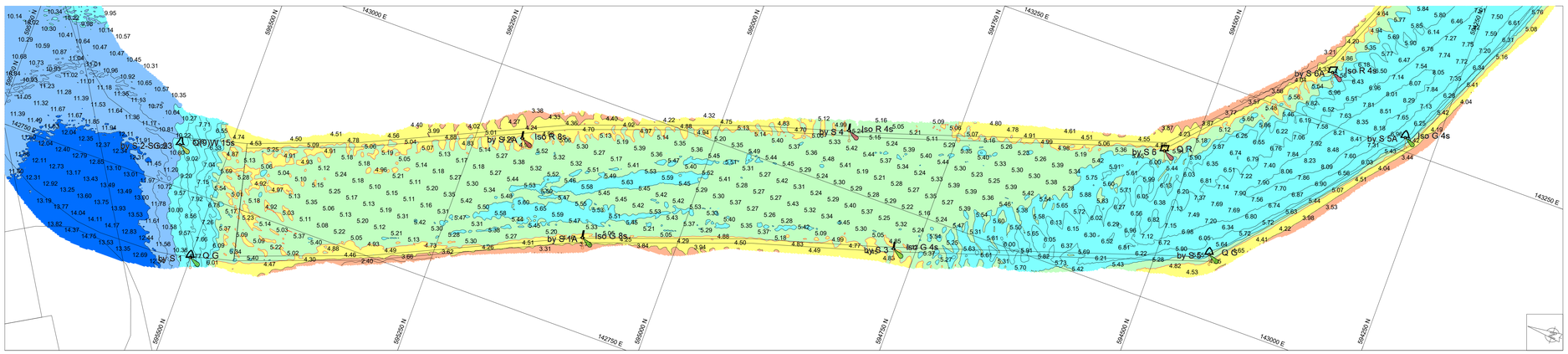

Geodetische informatie

Projectie	: RDNAPTRANS
Geodetische Datum	: ETRS'89
Ellipsoide	: Bessel 1841
Verticale Datum	: NAP
Referentiestation	: VRS NOW
Positionering	: GPS RTK

Algemene informatie

Positie	: Applanix Wavemaster (Trimble)
Diepte	: Reson T20 Dual Head
Meetfrequentie	: 240 kHz
Koers	: Applanix Wavemaster
Scheefstand	: Applanix Wavemaster
Opnamevaartuig	: SV Etna
Imwinsoftware	: PDS2000 Versie 4.4.3.0
Verwerkingssoftware	: Autoclean 2025.2
Presentatiesoftware	: PDS2000 Versie 4.4.18.4

Legenda

- ACTUEEL_Baggervakken_Verspreidingslocaties
- Contourlijnen
- Contourlijn 5.0m

Datum boeienbestand: 18-09-2026

Kleuren legenda

12.00 / 10.00 / 5.50 / 5.00 / 4.00 / 2.00

Zichtbare raster en dieptelijnen gebaseerd op 1x1m raster (gemiddeld).

Overzicht — Schaal: 1:220000

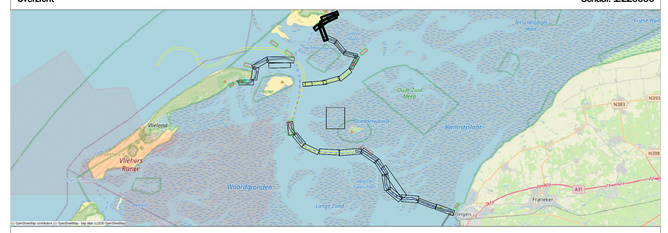

Waddenzee - Zeegat van het Vlie

Terschelling - Harlingen t.o.v. NAP
24 september 2026

Opdrachtgever: Rijkswaterstaat, Ministerie van Infrastructuur en Waterstaat

Opdrachtnemer: Baggerbedrijf De Boer / Van der Kamp BV

PRS projectcode	26WDZ3020mi9_277
Kaartnummer	26WDZ3020mi9_277_01
Kaartserie	blad 1 van 6
Normering data	NL Norm A Hydrografie
Formaat	A0
Bestandsnaam	277_20260924_Zeegat van het Vlie_MB_1x1.dtm
Schaal: 1:2000	0 m 25 m 50 m 75 m 100 m

Getekend	Gezien	Akkoord
HN	WR	