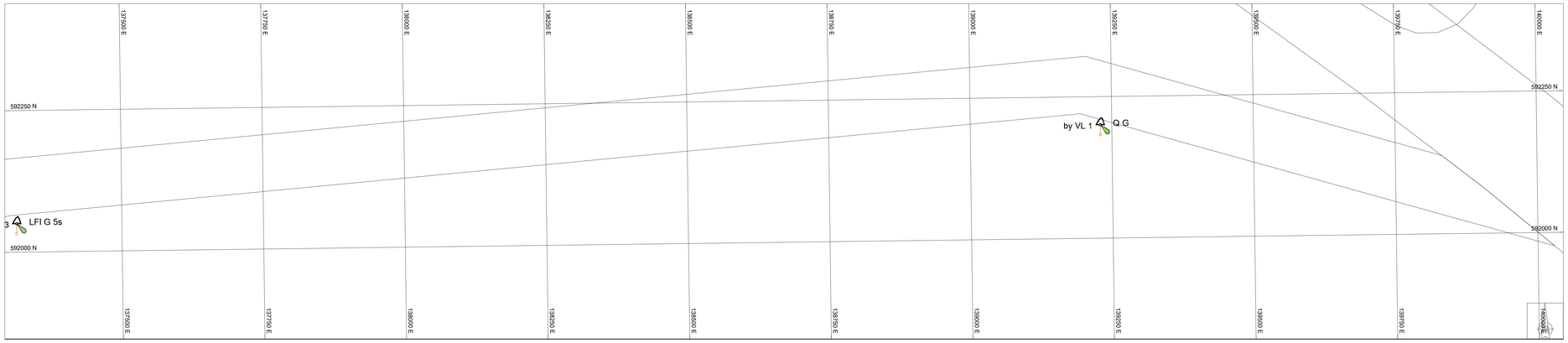

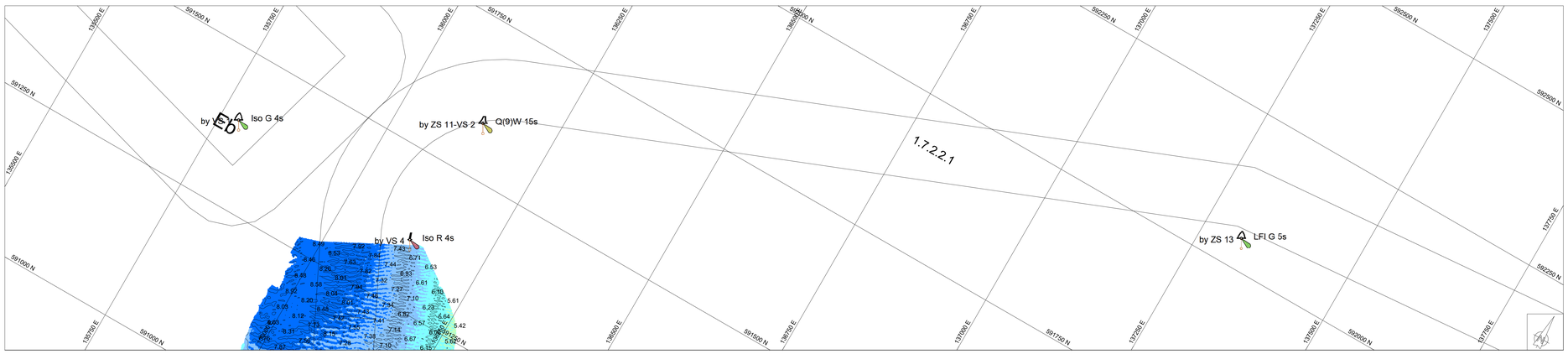

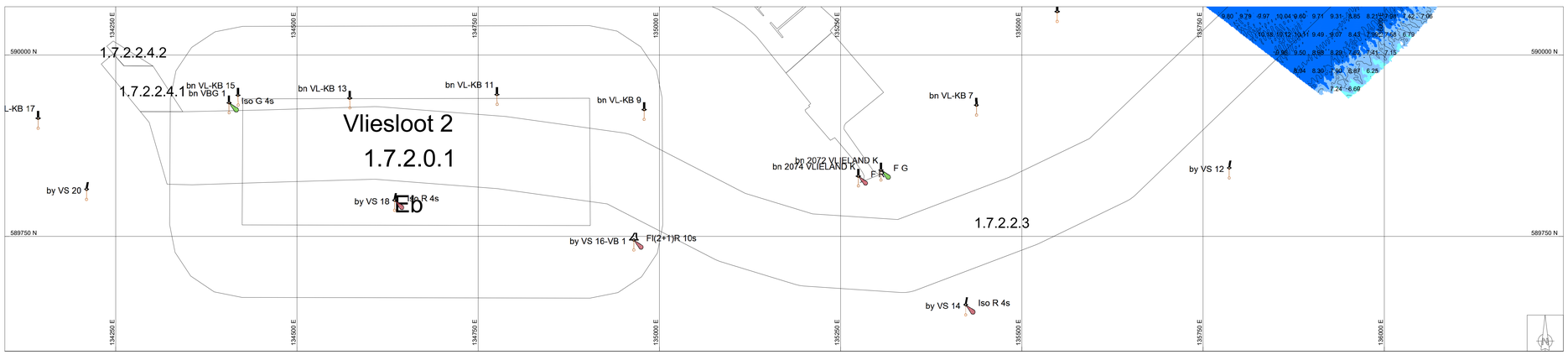

Geodetische informatie	
Projectie	: RDNAPTRANS
Geodetische Datum	: ETRS'89
Ellipsoide	: Bessel 1841
Verticale Datum	: NAP
Referentiestation	: VRS NOW
Positionering	: GPS RTK

Algemene informatie	
Positie	: Applanix Wavemaster (Trimble)
Diepte	: Reson T20 Dual Head
Meetfrequentie	: 240 kHz
Koers	: Applanix Wavemaster
Scheefstand	: Applanix Wavemaster
Opnamevaartuig	: SV Etna
Inwinsoftware	: PDS2000 Versie 4.4.3.0
Verwerkingssoftware	: Autoclean 2025.2
Presentatiesoftware	: PDS2000 Versie 4.4.18.4

Legenda

ACTUEEL_Baggervakken_Verspreidingslocaties

Contourlijnen

Contourlijn 5.0m

Contourlijn 4.5m - plan 3

Datum boeienbestand: 23-10-2026

Zichtbare raster en dieptelijnen gebaseerd op 1x1m raster (gemiddeld).

Kleuren legenda

7.50
6.50
5.50
5.00
4.50
4.00
3.50

Kleuren legenda plan 3

7.00
6.00
5.00
4.50
4.00
3.00

Overzicht Schaal: 1:220000

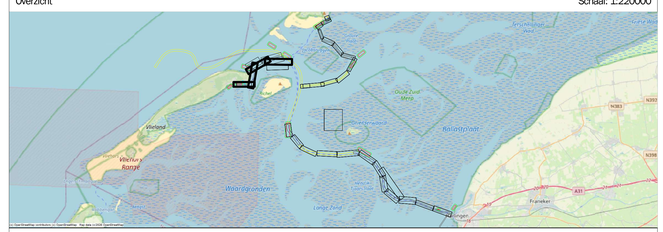
Vlieland
Waddeneilanden
Noordzee
Waddenzee
Vliehors
Ranzel
Waddengronden
Oude Zeug
Mars
Noordvaarwater
Noordvaarwaterrug
Vliestroom
Vliehorsgronden
Vliehorsrug
Vliehorsrug
Vliehorsgronden
Vliehorsrug
Vliehorsgronden
Vliehorsrug
Vliehorsgronden