

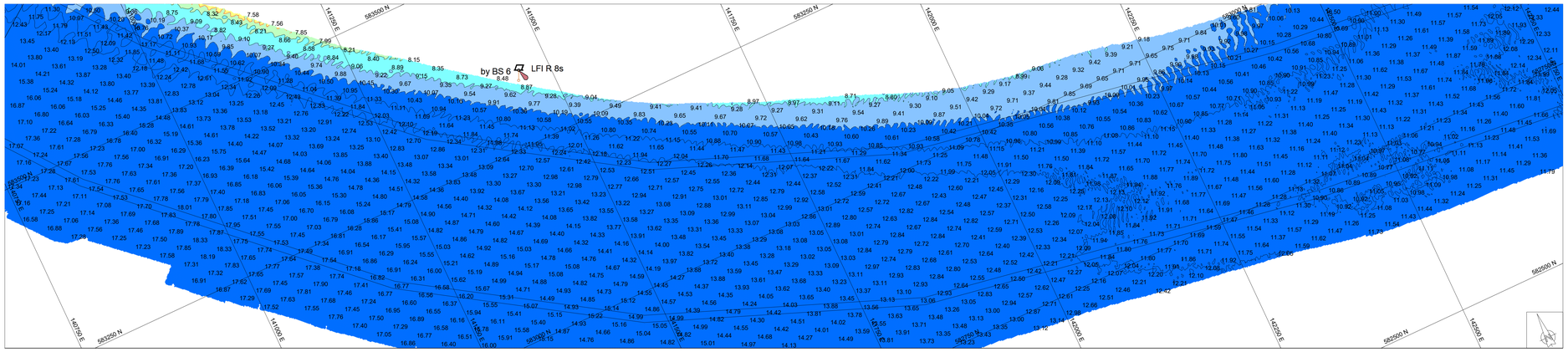



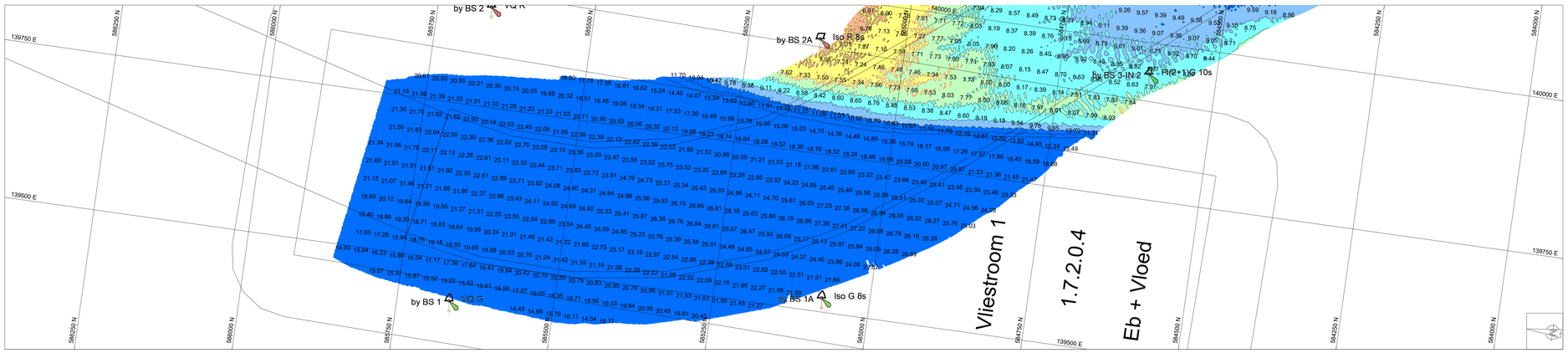

Geodetische informatie		Algemene informatie	
Projectie	: RDNAPTRANS	Positie	: Applanix Wavemaster (Trimble)
Geodetische Datum	: ETRS'89	Diepte	: Reson T20 Dual Head
Ellipsoide	: Bessel 1841	Meetfrequentie	: 240 kHz
Verticale Datum	: NAP	Koers	: Applanix Wavemaster
Referentiestation	: VRS NOW	Scheefstand	: Applanix Wavemaster
Positionering	: GPS RTK	Opnamevaartuig	: SV Etna
		Inwinsoftware	: PDS2000 Versie 4.4.3.0
		Verwerkingssoftware	: Autoclean 2025.2
		Presentatiesoftware	: PDS2000 Versie 4.4.18.4

Legenda

- ACTUEEL_Baggervakken_Verspreidingslocaties
- Contourlijnen
- Contourlijn 7.5m

Datum boeienbestand: 30-10-2026

Kleuren legenda

10.00 / 9.00 / 8.00 / 7.50 / 7.00 / 6.50

Zichtbare raster en dieptelijnen gebaseerd op 1x1m raster (gemiddeld).

Overzicht — Schaal: 1:220000

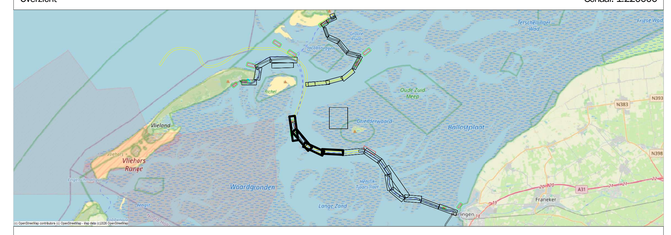

Waddenzee - Zeegat van het Vlie

Terschelling-Harlingen t.o.v. NAP
4-5 november 2026

Opdrachtgever: Rijkswaterstaat, Ministerie van Infrastructuur en Waterstaat	
PRS projectcode	26WDZ3001ml11_277
Kaartnummer	26WDZ3001ml11_277_06
Kaartserie	blad 6 van 6
Normering data	NL Norm A Hydrografie
Formaat	A0
Opdrachtnemer: BAGGERBEDRIJF DE BOER / Van der Kamp BV	
Bestandsnaam	277_20261104_Zeegat van het Vlie_MB_1x1.dtm
Schaal: 1:2500/1:2900	25 m 50 m 75 m 100 m 125 m

Getekend	Gezien	Akkoord
HN	WR	