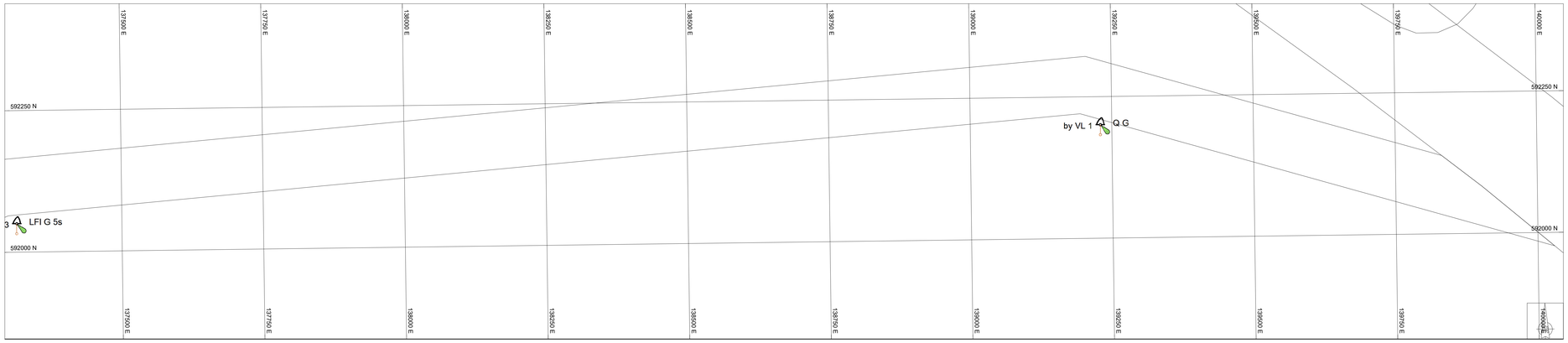

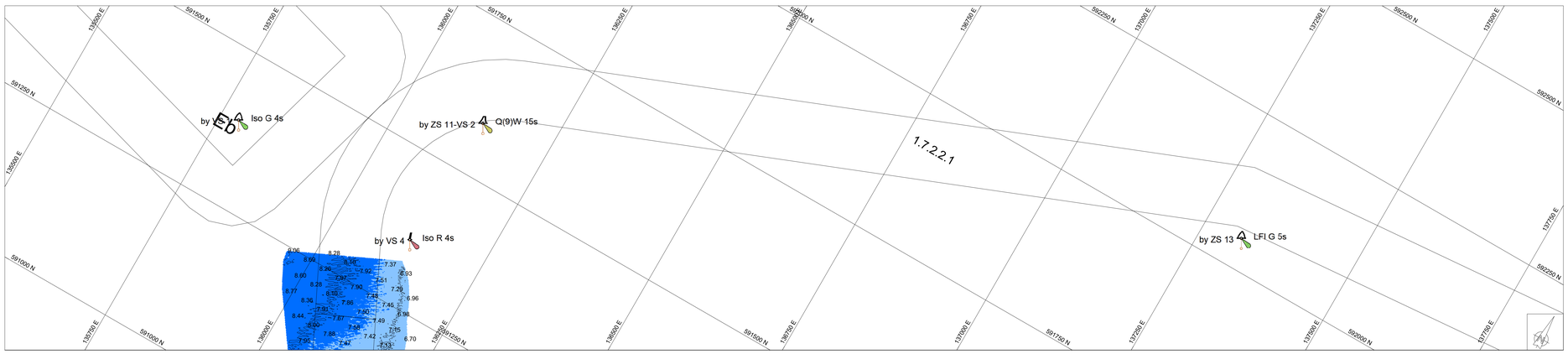

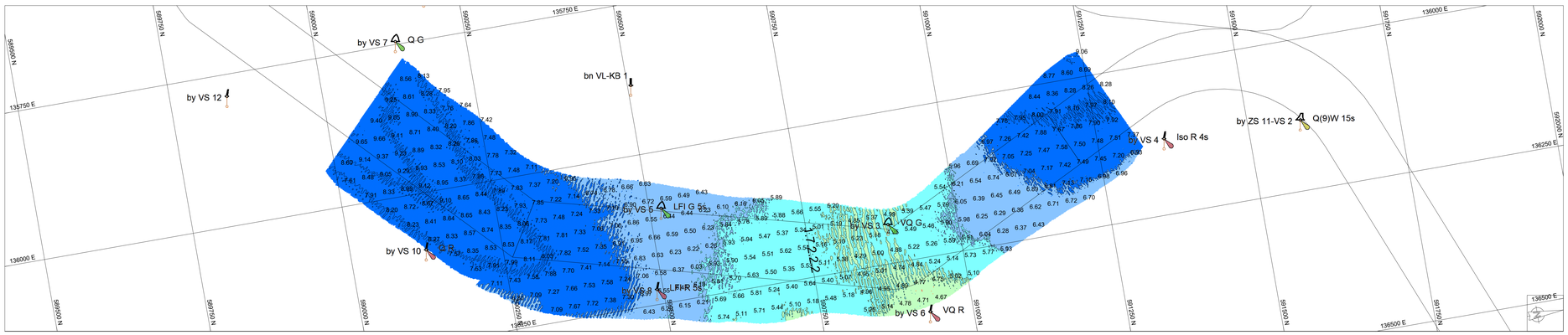

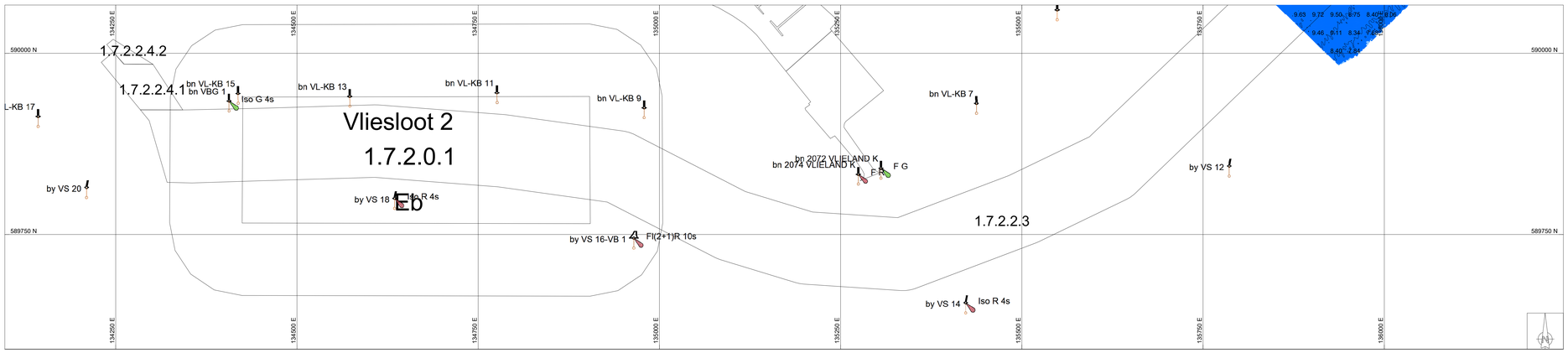

Geodetische informatie

Projectie	: RDNAPTRANS
Geodetische Datum	: ETRS'89
Ellipsoide	: Bessel 1841
Verticale Datum	: NAP
Referentiestation	: VRS NOW
Positionering	: GPS RTK

Algemene informatie

Positie	: Applanix Wavemaster (Trimble)
Diepte	: Reson T20 Dual Head
Meetfrequentie	: 240 kHz
Koers	: Applanix Wavemaster
Scheefstand	: Applanix Wavemaster
Opnamevaartuig	: SV Etna
Inwinsoftware	: PDS2000 Versie 4.4.3.0
Verwerkingssoftware	: Autoclean 2025.3
Presentatiesoftware	: PDS2000 Versie 4.5.0.1

Legenda

- ACTUEEL_Baggervakken_Verspreidingslocaties
- Contourlijnen
- Contourlijn 5.0m
- Contourlijn 4.5m - plan 3

Datum boeienbestand: 30-10-2026

Kleuren legenda

7.50 / 6.50 / 5.50 / 5.00 / 4.50 / 3.50

Kleuren legenda plan 3

7.00 / 6.00 / 5.00 / 4.50 / 4.00 / 3.00

Zichtbare raster en dieptelijnen gebaseerd op 1x1m raster (gemiddeld).

Overzicht — Schaal: 1:220000

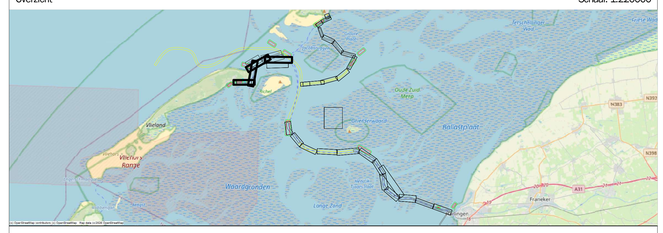

Waddenzee - Zeegat van het Vlie

Vlieland-Harlingen t.o.v. NAP

5 november 2026

Opdrachtgever:

Rijkswaterstaat
Ministerie van Infrastructuur en Waterstaat

Opdrachtnemer:

BAGGERBEDRIJF DE BOER — Van der Kamp BV

PRS projectcode	26WDZ3027ml11_277
Kaartnummer	26WDZ3027ml11_277_01
Kaartserie	blad 1 van 1
Normering data	NL Norm A Hydrografie
Formaat	A0
Bestandsnaam	277_20261104_Zeegat van het Vlie_MB_1x1.dtm
Schaal: 1:2500	0 m 25 m 50 m 75 m 100 m 125 m 150 m

Getekend	Gezien	Akkoord
HN	WR	