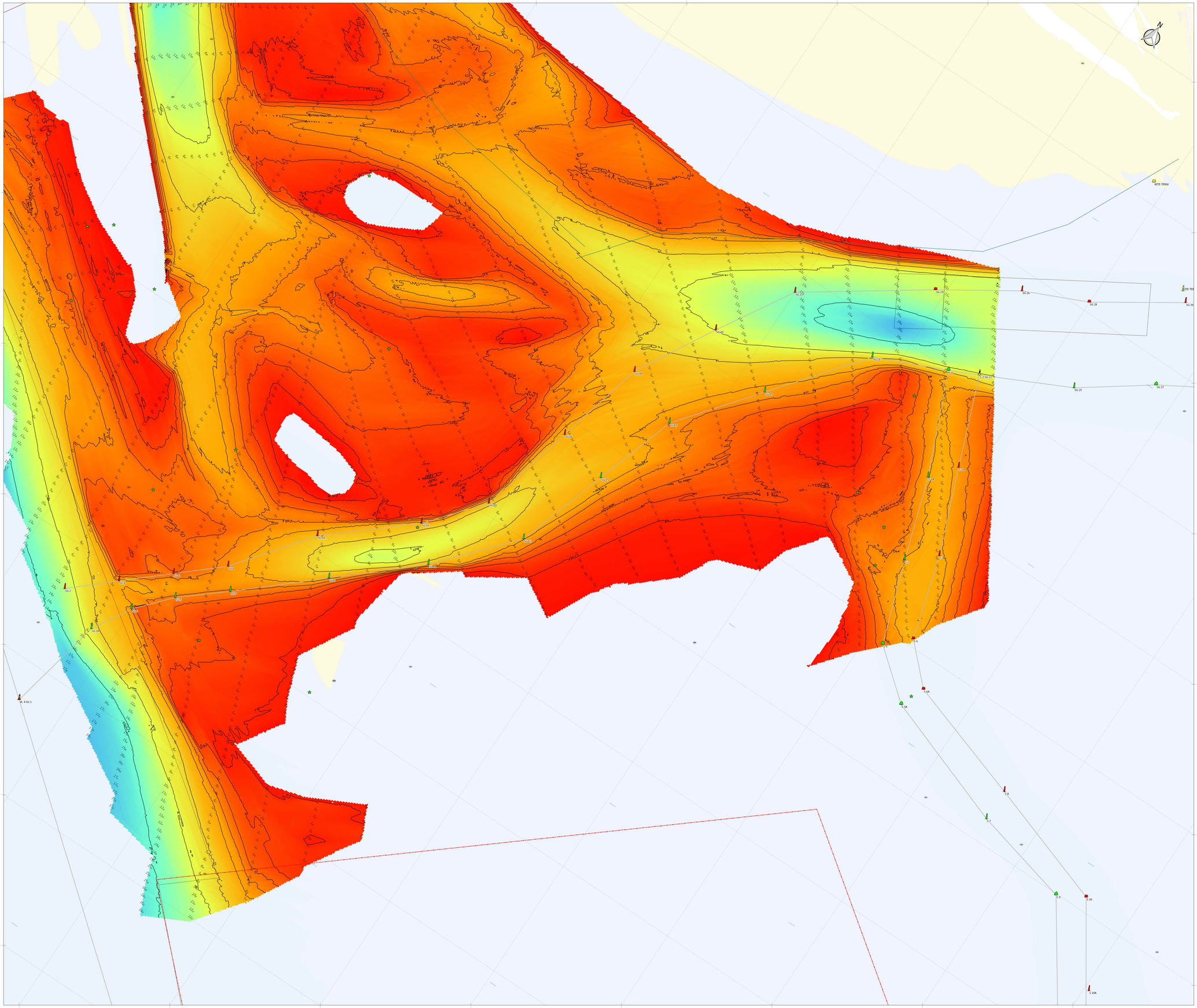

Geodetische informatie

Projectie	Rijksdriehoeksstelsel
Referentiestelsel	NAP
Hoogtecorrectie	06-GPS
Transformatie	Omgerekend v.an ETRS89 via RDNAPTRANS naar RDNAP.

Algemene informatie

Meetvaartuig(en)	Beluga
Dieptesensor(en)	Kongsberg EA440
Plaatsbepaling	Advanced Navigation Ciertus
Motionsensor(en)	Advanced Navigation Ciertus
Datum v.vige opname	27 augustus 2026
Invaartsfase	Qinsy 9
Verwerkingssoftware	Qinsy 9
Presentatiesoftware	QGIS 3.34

Legenda

- Wrakken
- Obstakels
- Redevakken
- Lichtenlijn aanloop Delfzijl
- Lichtlijn
- Ankergebieden
- Norfled kabel
- Kabels en leidingen buiten gebruik
- Gasleidingen
- Vloeistof leidingen
- Electriciteits kabels
- Data en Telecom kabels
- Kabel en leidingstraten
- ZeeEnergie kabel
- Connector kabel
- Buitengaats lijn
- Dammen
- Strandhoofden Vlieland
- Zinkstukken
- Vierhuizergat Geulwand
- Vlieland Geulwand
- Mossels
- M21 Installatie
- Artikel 20
- Bodembeheergrens
- Bebeistgebied lijn
- Bebeistgebied
- Oude dam
- Schelpwingebied
- Verspreidingswrakken

Kleuren Legenda (in onder N.A.P):



Opmerkingen:
- Dieptepunt: vergroofte 5x5m (gewichtt)
- Dieptepunt: alle 30m (gewichtt)

$_N$ dieptepunt onder referentiestuk
$_D$ dieptepunt boven referentiestuk

- Bdtoning: Bestert: 07-09-2026

Deze kaart is niet bestemd voor nautisch gebruik.
De bodiggegevens zijn bestemd voor het beheer, onderzoeks- en adviieswerk van RWS.

Overzicht groot — Schaal:1:2.000.000

Overzicht klein — Schaal:1:600.000

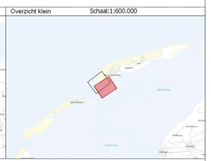

Waddenzee Vlie

Schuitengat overzicht

Opname datum: 14-16 september 2026

Opdrachtgever:

Rijkswaterstaat
Ministerie van Infrastructuur en Waterstaat

Opdrachtnemer:

DEEP B.V.
Hydrografie en Geofysica

Project	P4444
PRS projectcode	26WDZ301Bs9_1
Kaartnummer	NNDW_2026-75139
Kaartserie	kaart 1 van 2
Normering data	NL Norm B Hydrografie
Formaat	ISO A0
Schaal	1:5000

0 70 140 210 280 350 m

gelekend	gecontroleerd
SDP	NMU
18-09-2026	18-09-2026