

De lodinggegevens zijn bestemd voor het beheer-, onderzoek- en advieswerk van RWS

Deze kaart is niet bestemd voor nautisch gebruik

Geodetische informatie		Algemene informatie	
Projectie	: Rijksdriehoeksstelsel	Meetvaartuig	: ms. Amasus
Geodetische Datum	: Amersfoort	Ingewonnen met	: EM2040c Multibeam ~300 kHz
Ellipsoide	: Bessel	Standopnemer	: Octans IV
Verticale Datum	: NAP	Softwarepakket	: Qinsy 9 / ArcGISpro
Correctienetwerk	: Netpos	Datum vorige opname	: augustus 2026
Plaatsbepaling	: Septentrio AsterX RTK	Betonningsbestand	: GDR vaarwegmarkering (22-10-2026)
Coördinaten	: Omgerekend van ETRS89 via RDNAPTRANS2018 naar RDNAP	Vaarwegnummer	: V-31-11a
		Status	: voorlopige betonning

Legenda

- 20260804 Baggervakken en verspreidingslocaties
- Bruggen
- Damwanden
- Meerpalen
- Bodembescherming_vlakken
- Nationaal Contact Nummer_250107

Kleuren Legenda

- > 5
- 4.99 - 4
- 3.99 - 3.8
- 3.79 - 3.5
- 3.49 - 3
- 2.99 - 2
- 1.99 - 0

Zichtbare raster (vaargeul) en dieptelijnen gebaseerd op raster 1x1m (gemiddeld)
Diepteciffers gebaseerd op 10x10m raster (ondiepste centraal weergegeven)

Overzicht





Waddenzee - Borndiep

Veerbootroute Ameland
opname dd. 15 en 16 oktober 2026

Opdrachtgever:	Rijkswaterstaat District Noord-Nederland Leeuwarden/Grou/Assen	PRS projectcode	26WDZ4010ml10_1
		Kaartnummer	26WDZ4010ml10_1_diepte
		Kaartserie	blad 1 van 14 bladen
		Normering data	NL Norm A Hydrografie
		Formaat	A0/A1
Opdrachtnemer:	Rijkswaterstaat Centrale Informatievoorziening (CIV) IGA Mobiel meten team 1 Assen	Bestandsnaam	Veerbootroute_Ameland_vaargeul_v33 aprx
		Schaal: 1:1000	0 5 10 20 30 40 50 Meters
		Getekend	Gezien / Akkoord
		CIV MM Assen	
		23-10-2026	

Aan deze uitgave kunnen geen rechten worden ontleend

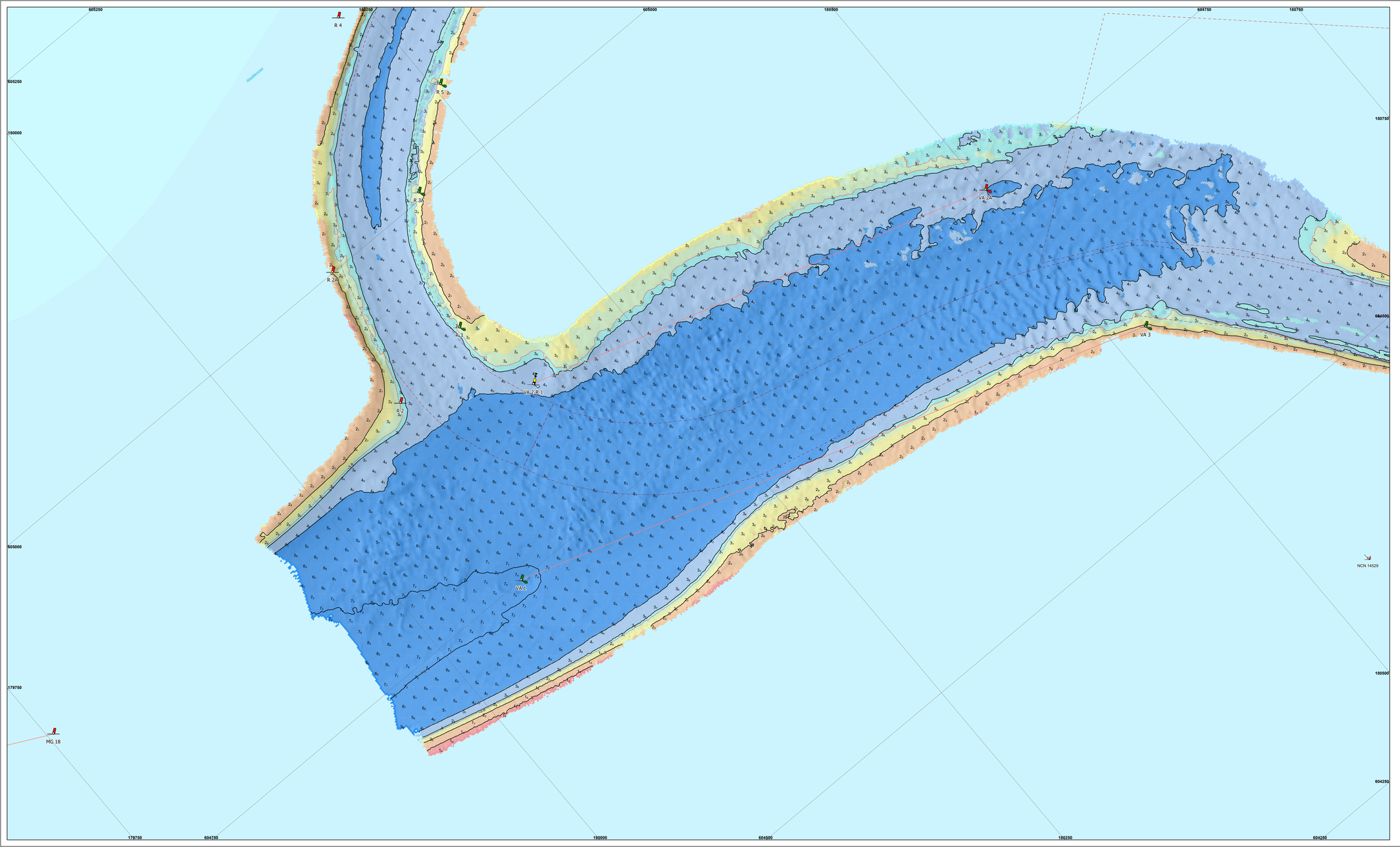

De lodinggegevens zijn bestemd voor het beheer-, onderzoek- en advieswerk van RWS

Deze kaart is niet bestemd voor nautisch gebruik

Geodetische informatie		Algemene informatie	
Projectie	: Rijksdriehoeksstelsel	Meetvaartuig	: ms. Amasus
Geodetische Datum	: Amersfoort	Ingewonnen met	: EM2040c Multibeam ~300 kHz
Ellipsoide	: Bessel	Standopnemer	: Octans IV
Verticale Datum	: NAP	Softwarepakket	: Qinsy 9 / ArcGISpro
Correctienetwerk	: Netpos	Datum vorige opname	: augustus 2026
Plaatsbepaling	: Septentrio AsterX RTK	Betonningsbestand	: GDR vaarwegmarkering (22-10-2026)
Coördinaten	: Omgerekend van ETRS89 via RDNAPTRANS2018 naar RDNAP	Vaarwegnummer	: V-31-11a
		Status	: voorlopige betonning

Legenda

- 20260804 Baggervakken en verspreidingslocaties
- Nationaal Contact Nummer_250107
- betonningslijn

Kleuren Legenda

> 5
4.99 - 4
3.99 - 3.8
3.79 - 3.5
3.49 - 3
2.99 - 2
1.99 - 0

Zichtbare raster (vaargeul) en dieptelijnen gebaseerd op raster 1x1m (gemiddeld)
Diepteciffers gebaseerd op 10x10m raster (ondiepste centraal weergegeven)

Overzicht



Waddenzee - Borndiep

Veerbootroute Ameland
opname dd. 15 en 16 oktober 2026

Opdrachtgever: Rijkswaterstaat
District Noord-Nederland
Leeuwarden/Grou/Assen

Opdrachtnemer: Rijkswaterstaat
Centrale Informatievoorziening (CIV)
IGA
Mobiel meten team 1
Assen

PRS projectcode	26WDZ4010ml10_1
Kaartnummer	26WDZ4010ml10_1_diepte
Kaartserie	blad 2 van 14 bladen
Normering data	NL Norm A Hydrografie
Formaat	A0/A1
Bestandsnaam	Veerbootroute_Ameland_vaargeul_v33.aprx
Schaal: 1:1000	0 5 10 20 30 40 50 Meters

Getekend	Gezien	Akkoord
CIV MM Assen		
23-10-2026		

Aan deze uitgave kunnen geen rechten worden ontleend

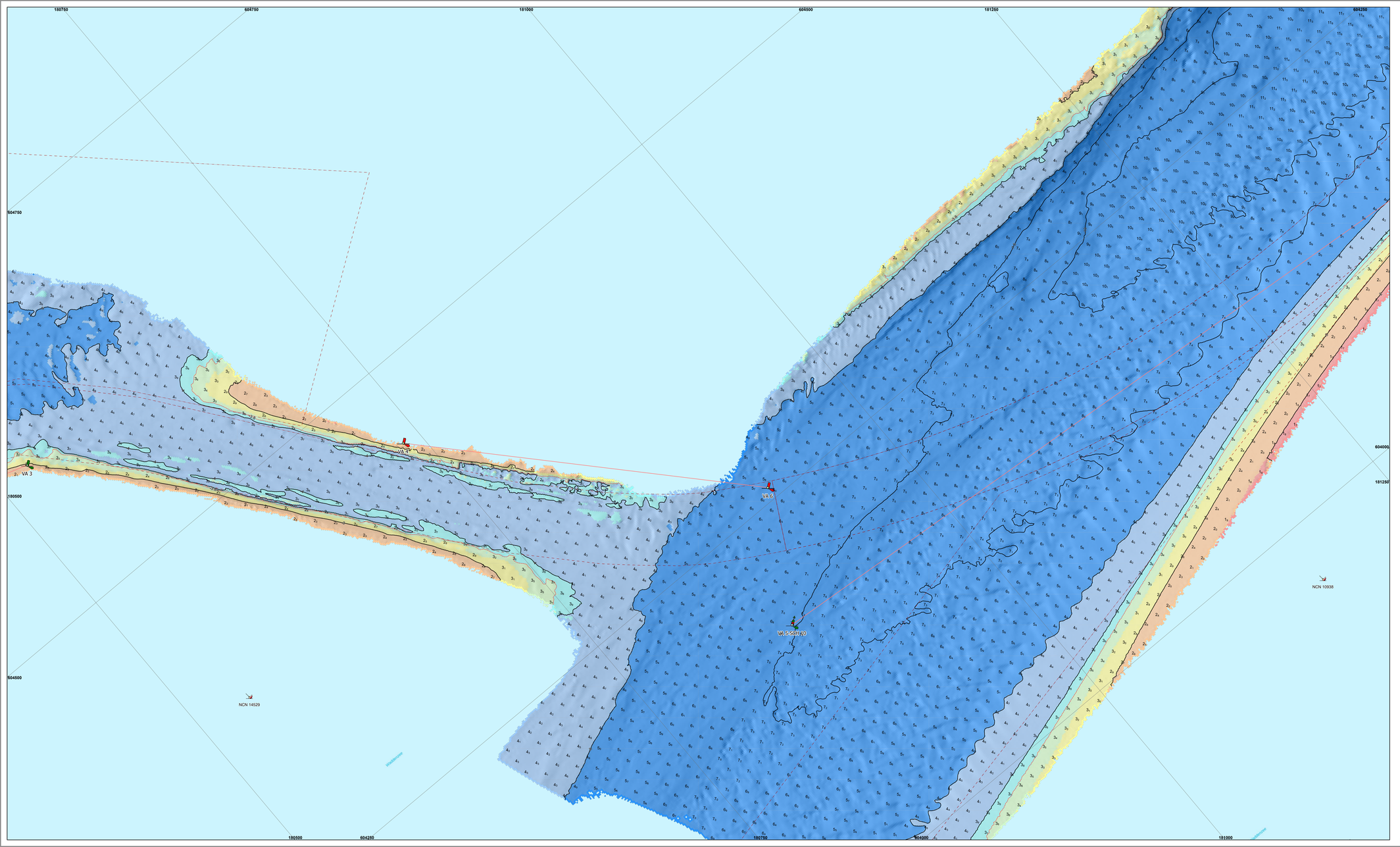

De lodinggegevens zijn bestemd voor het beheer-, onderzoek- en advieswerk van RWS

Deze kaart is niet bestemd voor nautisch gebruik

Geodetische informatie		Algemene informatie	
Projectie	: Rijksdriehoeksstelsel	Meetvaartuig	: ms. Amasus
Geodetische Datum	: Amersfoort	Ingewonnen met	: EM2040c Multibeam ~300 kHz
Ellipsoide	: Bessel	Standopnemer	: Octans IV
Verticale Datum	: NAP	Softwarepakket	: Qinsy 9 / ArcGISpro
Correctienetwerk	: Netpos	Datum vorige opname	: augustus 2026
Plaatsbepaling	: Septentrio AsterX RTK	Betonningsbestand	: GDR vaarwegmarkering (22-10-2026)
Coördinaten	: Omgerekend van ETRS89 via RDNAPTRANS2018 naar RDNAP	Vaarwegnummer	: V-31-11a
		Status	: voorlopige betonning

Legenda

- 20260804 Baggervakken en verspreidingslocaties
- Nationaal Contact Nummer_250107
- betonningslijn

Kleuren Legenda

> 5
4.99 - 4
3.99 - 3.8
3.79 - 3.5
3.49 - 3
2.99 - 2
1.99 - 0

Zichtbare raster (vaargeul) en dieptelijnen gebaseerd op raster 1x1m (gemiddeld)
Diepte cijfers gebaseerd op 10x10m raster (ondiepste centraal weergegeven)

Overzicht

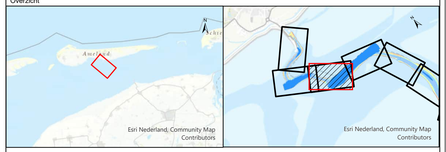

Waddenzee - Borndiep

Veerbootroute Ameland
opname dd. 15 en 16 oktober 2026

Opdrachtgever:	Rijkswaterstaat District Noord-Nederland Leeuwarden/Grou/Assen	PRS projectcode	26WDZ4010ml10_1
		Kaartnummer	26WDZ4010ml10_1_diepte
		Kaartserie	blad 3 van 14 bladen
		Normering data	NL Norm A Hydrografie
		Formaat	A0/A1
Opdrachtnemer:	Rijkswaterstaat Centrale Informatievoorziening (CIV) IGA Mobiel meten team 1 Assen	Bestandsnaam	Veerbootroute_Ameland_vaargeul_v33 aprx
		Schaal: 1:1000	0 5 10 20 30 40 50 Meters
		Getekend	Gezien / Akkoord
		CIV MM Assen	
		23-10-2026	

Aan deze uitgave kunnen geen rechten worden ontleend

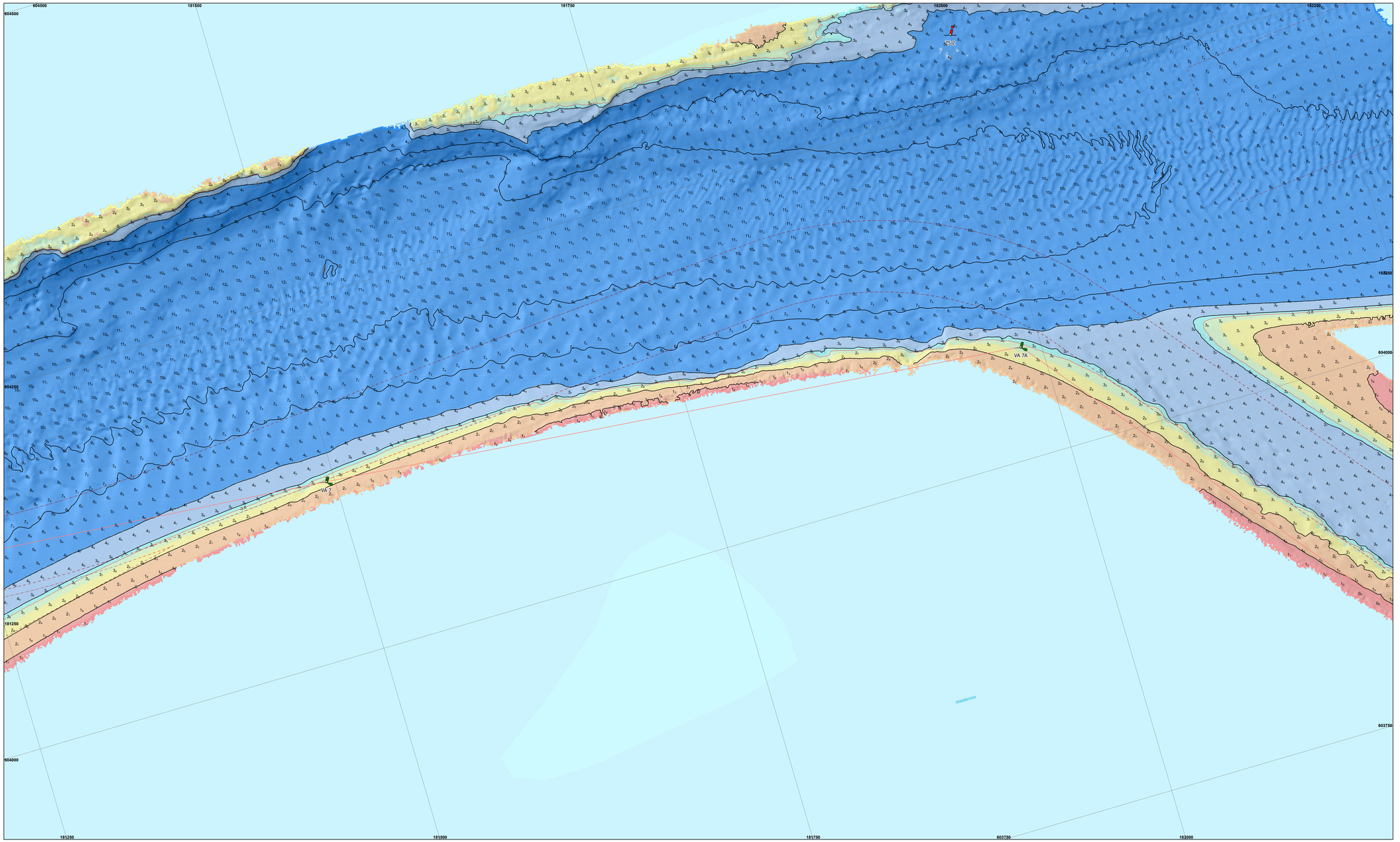

De lodinggegevens zijn bestemd voor het beheer-, onderzoek- en advieswerk van RWS

Deze kaart is niet bestemd voor nautisch gebruik

Geodetische informatie		Algemene informatie	
Projectie	: Rijkedriehoeksstelsel	Meetvaartuig	: ms. Amasus
Geodetische Datum	: Amersfoort	Ingewonnen met	: EM2040c Multibeam ~300 kHz
Ellipsoide	: Bessel	Standopnemer	: Octans IV
Verticale Datum	: NAP	Softwarepakket	: Qinsy 9 / ArcGISpro
Correctienetwerk	: Netpos	Datum vorige opname	: augustus 2026
Plaatsbepaling	: Septentrio AsterX RTK	Betonningsbestand	: GDR vaarwegmarkering (22-10-2026)
Coördinaten	: Omgerekend van ETRS89 via RDNAPTRANS2018 naar RDNAP	Vaarwegnummer	: V-31-11a
		Status	: voorlopige betonning

Legenda

- 20260804 Baggervakken en verspreidingslocaties
- betonningslijn

Kleuren Legenda

- > 5
- 4.99 - 4
- 3.99 - 3.8
- 3.79 - 3.5
- 3.49 - 3
- 2.99 - 2
- 1.99 - 0

Zichtbare raster (vaargeul) en dieptelijnen gebaseerd op raster 1x1m (gemiddeld)
Dieptecijfers gebaseerd op 10x10m raster (ondiepste centraal weergegeven)

Overzicht

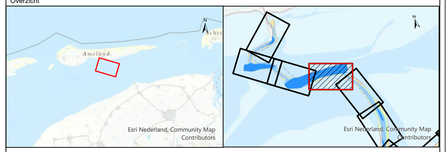

Waddenzee - Borndiep

Veerbootroute Ameland
opname dd. 15 en 16 oktober 2026

Opdrachtgever:	Rijkswaterstaat District Noord-Nederland Leeuwarden/Grou/Assen	PRS projectcode	26WDZ4010ml10_1
		Kaartnummer	26WDZ4010ml10_1_diepte
		Kaartserie	blad 1 van 14 bladen
		Normering data	NL Norm A Hydrografie
		Formaat	A0/A1
Opdrachtnemer:	Rijkswaterstaat Centrale Informatievoorziening (CIV) IGA Mobiel meten team 1 Assen	Bestandsnaam	Veerbootroute_Ameland_vaargeul_v33 aprx
		Schaal: 1:1000	0 5 10 20 30 40 50 Meters
		Getekend	Gezien / Akkoord
		CIV MM Assen	
		23-10-2026	

Aan deze uitgave kunnen geen rechten worden ontleend

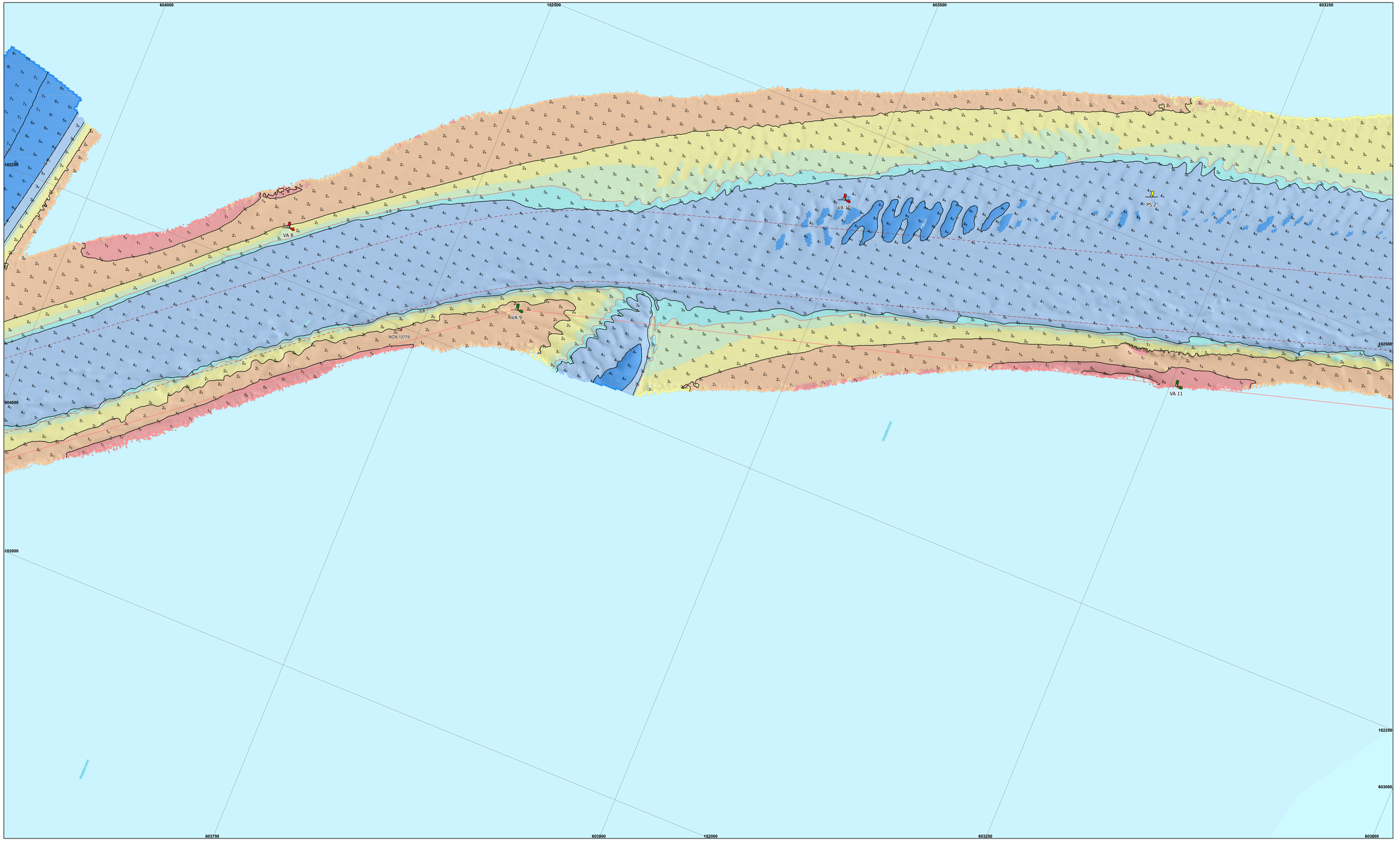

De lodinggegevens zijn bestemd voor het beheer-, onderzoek- en advieswerk van RWS

Deze kaart is niet bestemd voor nautisch gebruik

Geodetische informatie		Algemene informatie	
Projectie	: Rijksdriehoeksstelsel	Meetvaartuig	: ms. Amasus
Geodetische Datum	: Amersfoort	Ingewonnen met	: EM2040c Multibeam ~300 kHz
Ellipsoide	: Bessel	Standopnemer	: Octans IV
Verticale Datum	: NAP	Softwarepakket	: Qinsy 9 / ArcGISpro
Correctienetwerk	: Netpos	Datum vorige opname	: augustus 2026
Plaatsbepaling	: Septentrio AsterX RTK	Betonningsbestand	: GDR vaarwegmarkering (22-10-2026)
Coordinaten	: Omgerekend van ETRS89 via RDNAPTRANS2018 naar RDNAP	Vaarwegnummer	: V-31-11a
		Status	: voorlopige betonning

Legenda

- 20260804 Baggervakken en verspreidingslocaties
- Nationaal Contact Nummer_250107
- betonningslijn

Kleuren Legenda

> 5
4.99 - 4
3.99 - 3.8
3.79 - 3.5
3.49 - 3
2.99 - 2
1.99 - 0

Zichtbare raster (vaargeul) en dieptelijnen gebaseerd op raster 1x1m (gemiddeld)
Diepteciffers gebaseerd op 10x10m raster (ondiepste centraal weergegeven)

Overzicht



Waddenzee - Borndiep

Veerbootroute Ameland
opname dd. 15 en 16 oktober 2026

Opdrachtgever:	Rijkswaterstaat District Noord-Nederland Leeuwarden/Grou/Assen	
	PRS projectcode	26WDZ4010ml10_1
	Kaartnummer	26WDZ4010ml10_1_diepte
	Kaartserie	blad 5 van 14 bladen
	Normering data	NL Norm A Hydrografie
	Formaat	A0/A1
Opdrachtnemer:	Rijkswaterstaat Centrale Informatievoorziening (CIV) IGA Mobiel meten team 1 Assen	
	Bestandsnaam	Veerbootroute_Ameland_vaargeul_v33.aprx
	Schaal: 1:1000	0 5 10 20 30 40 50 Meters
	Getekend	Gezien / Akkoord
	CIV MM Assen	
	23-10-2026	

Aan deze uitgave kunnen geen rechten worden ontleend

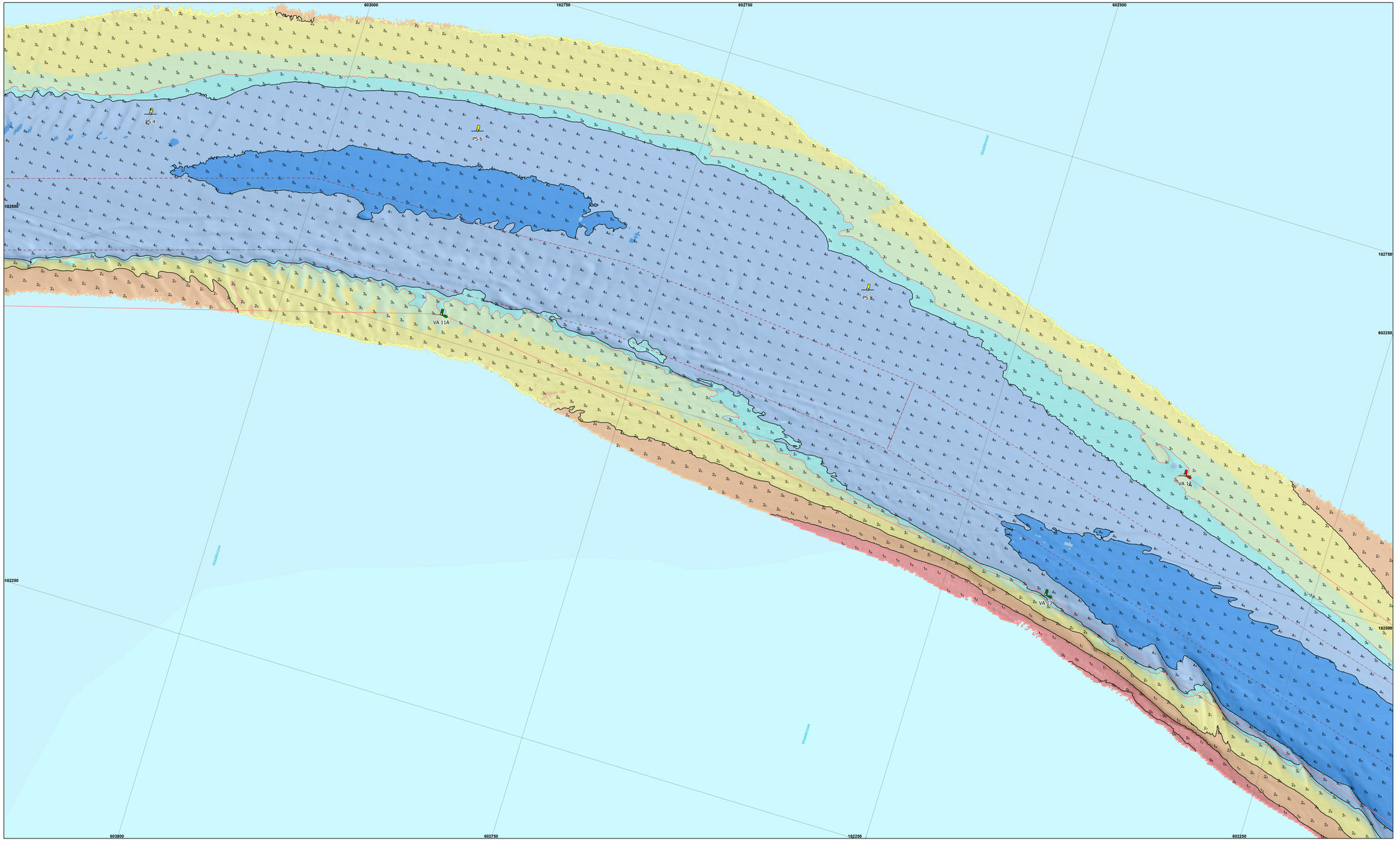

De lodinggegevens zijn bestemd voor het beheer-, onderzoek- en advieswerk van RWS

Deze kaart is niet bestemd voor nautisch gebruik

Geodetische informatie		Algemene informatie	
Projectie	: Rijkedriehoeksstelsel	Meetvaartuig	: ms. Amasus
Geodetische Datum	: Amersfoort	Ingewonnen met	: EM2040c Multibeam ~300 kHz
Ellipsoide	: Bessel	Standopnemer	: Octans IV
Verticale Datum	: NAP	Softwarepakket	: Qinsy 9 / ArcGISpro
Correctienetwerk	: Netpos	Datum vorige opname	: augustus 2026
Plaatsbepaling	: Septentrio AsterX RTK	Betonningsbestand	: GDR vaarwegmarkering (22-10-2026)
Coördinaten	: Omgerekend van ETRS89 via RDNAPTRANS2018 naar RDNAP	Vaarwegnummer	: V-31-11a
		Status	: voorlopige betonning

Legenda

20260804 Baggervakken en verspreidingslocaties

betonningslijn

Kleuren Legenda

> 5
4.99 - 4
3.99 - 3.8
3.79 - 3.5
3.49 - 3
2.99 - 2
1.99 - 0

Zichtbare raster (vaargeul) en dieptelijnen gebaseerd op raster 1x1m (gemiddeld)
Diepteçijfers gebaseerd op 10x10m raster (ondiepste centraal weergegeven)

Overzicht

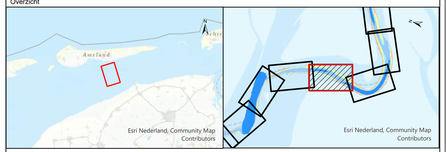

Waddenzee - Borndiep

Veerbootroute Ameland
opname dd. 15 en 16 oktober 2026

Opdrachtgever:	Rijkswaterstaat District Noord-Nederland Leeuwarden/Grou/Assen	
	PRS projectcode	26WDZ4010ml10_1
	Kaartnummer	26WDZ4010ml10_1_diepte
	Kaartserie	blad 6 van 14 bladen
	Normering data	NL Norm A Hydrografie
	Formaat	A0/A1
Opdrachtnemer:	Rijkswaterstaat Centrale Informatievoorziening (CIV) IGA Mobiel meten team 1 Assen	
	Bestandsnaam	Veerbootroute_Ameland_vaargeul_v33 aprx
	Schaal: 1:1000	0 5 10 20 30 40 50 Meters
	Getekend	Gezien / Akkoord
	CIV MM Assen	
	23-10-2026	

Aan deze uitgave kunnen geen rechten worden ontleend

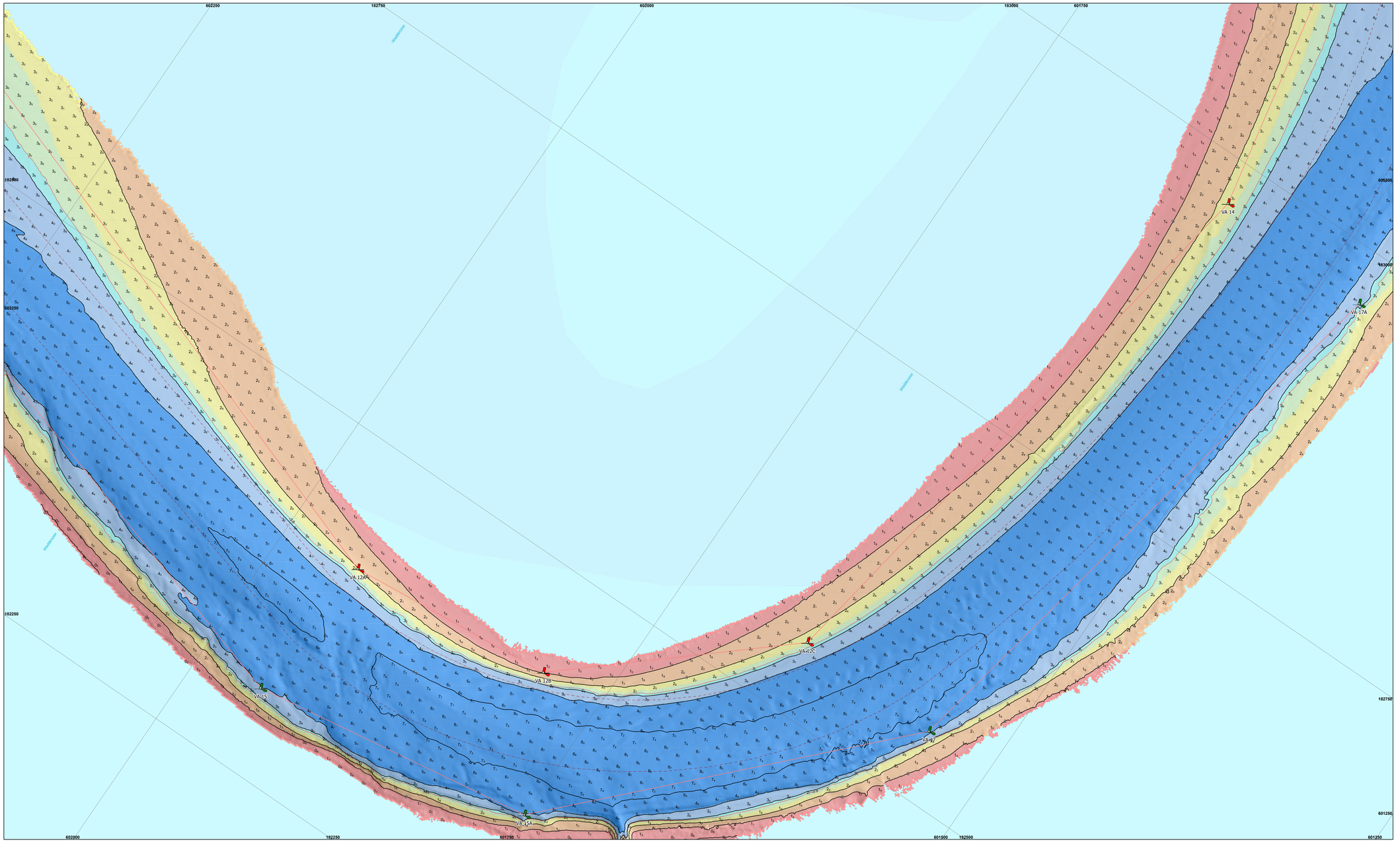

De lodinggegevens zijn bestemd voor het beheer-, onderzoek- en advieswerk van RWS

Deze kaart is niet bestemd voor nautisch gebruik

Geodetische informatie		Algemene informatie	
Projectie	: Rijkedriehoeksstelsel	Meetvaartuig	: ms. Amasus
Geodetische Datum	: Amersfoort	Ingewonnen met	: EM2040c Multibeam ~300 kHz
Ellipsoide	: Bessel	Standopnemer	: Octans IV
Verticale Datum	: NAP	Softwarepakket	: Qinsy 9 / ArcGISpro
Correctienetwerk	: Netpos	Datum vorige opname	: augustus 2026
Plaatsbepaling	: Septentrio AsterX RTK	Betonningsbestand	: GDR vaarwegmarkering (22-10-2026)
Coördinaten	: Omgerekend van ETRS89 via RDNAPTRANS2018 naar RDNAP	Vaarwegnummer	: V-31-11a
		Status	: voorlopige betonning

Legenda

20260804 Baggervakken en verspreidingslocaties

betonningslijn

Kleuren Legenda

> 5
4.99 - 4
3.99 - 3.8
3.79 - 3.5
3.49 - 3
2.99 - 2
1.99 - 0

Zichtbare raster (vaargeul) en dieptelijnen gebaseerd op raster 1x1m (gemiddeld)
Diepteçijfers gebaseerd op 10x10m raster (ondiepste centraal weergegeven)

Overzicht

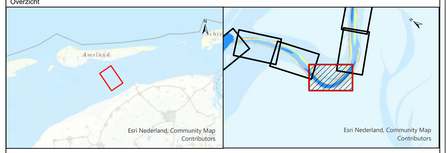

Waddenzee - Borndiep

Veerbootroute Ameland
opname dd. 15 en 16 oktober 2026

Opdrachtgever:	Rijkswaterstaat District Noord-Nederland Leeuwarden/Grou/Assen	
	PRS projectcode	26WDZ4010ml10_1
	Kaartnummer	26WDZ4010ml10_1_diepte
	Kaartserie	blad 7 van 14 bladen
	Normering data	NL Norm A Hydrografie
	Formaat	A0/A1
Opdrachtnemer:	Rijkswaterstaat Centrale Informatievoorziening (CIV) IGA Mobiel meten team 1 Assen	
	Bestandsnaam	Veerbootroute_Ameland_vaargeul_v33 aprx
	Schaal: 1:1000	0 5 10 20 30 40 50 Meters
	Getekend	Gezien / Akkoord
	CIV MM Assen	
	23-10-2026	

Aan deze uitgave kunnen geen rechten worden ontleend

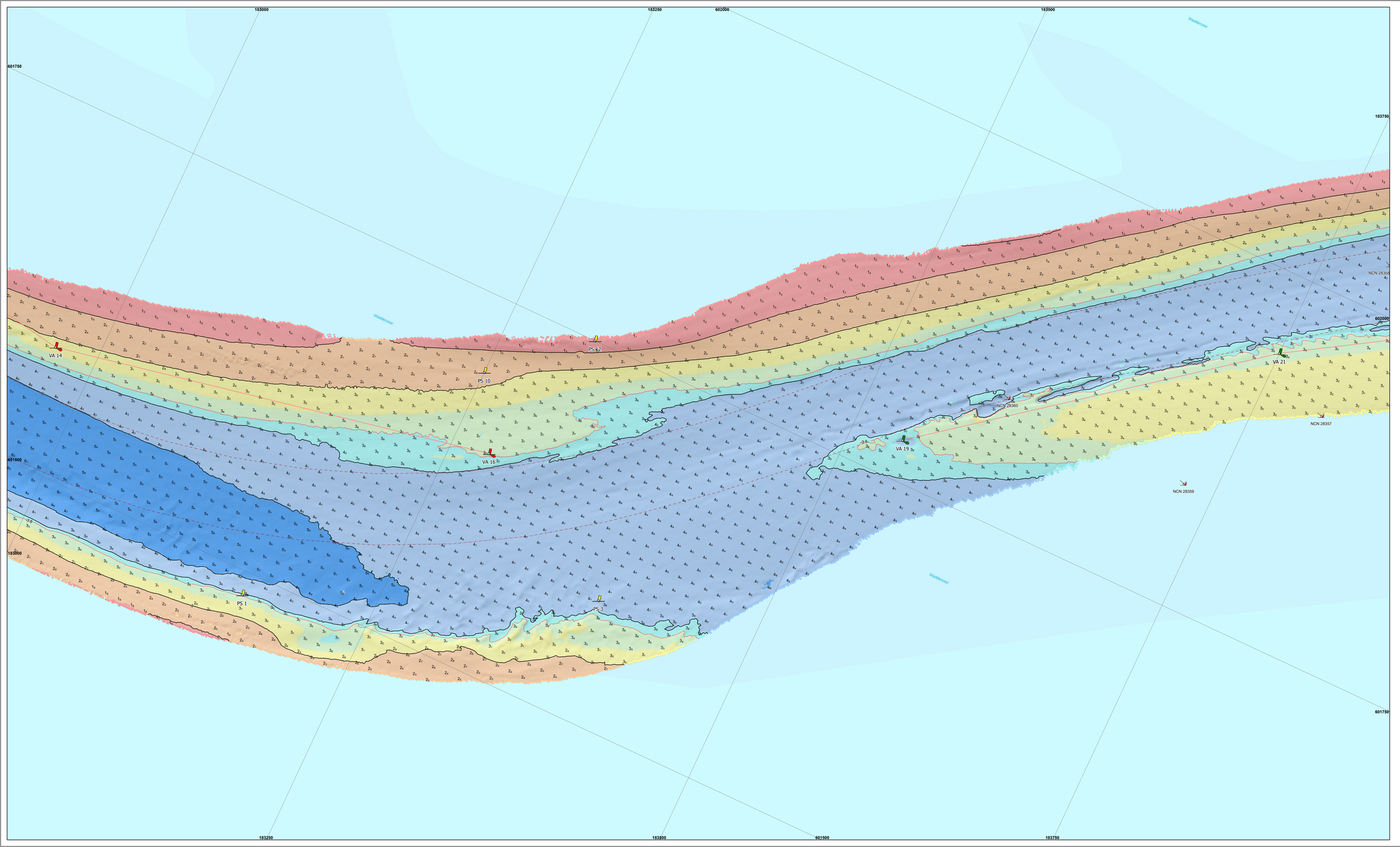

De lodinggegevens zijn bestemd voor het beheer-, onderzoek- en adviseswerk van RWS

Deze kaart is niet bestemd voor nautisch gebruik

Geodetische informatie		Algemene informatie	
Projectie	: Rijksdriehoeksstelsel	Meetvaartuig	: ms. Amasus
Geodetische Datum	: Amersfoort	Ingewonnen met	: EM2040c Multibeam ~300 kHz
Ellipsoide	: Bessel	Standopnemer	: Octans IV
Verticale Datum	: NAP	Softwarepakket	: Qinsy 9 / ArcGISpro
Correctienetwerk	: Netpos	Datum vorige opname	: augustus 2026
Plaatsbepaling	: Septentrio AsterX RTK	Betonningsbestand	: GDR vaarwegmarkering (22-10-2026)
Coordinaten	: Omgerekend van ETRS89 via RDNAPTRANS2018 naar RDNAP	Vaarwegnummer	: V-31-11a
		Status	: voorlopige betonning

Legenda

- 20260804 Baggervakken en verspreidingslocaties
- Nationaal Contact Nummer_250107
- betonningslijn

Kleuren Legenda

> 5
4.99 - 4
3.99 - 3.8
3.79 - 3.5
3.49 - 3
2.99 - 2
1.99 - 0

Zichtbare raster (vaargeul) en dieptelijnen gebaseerd op raster 1x1m (gemiddeld)
Dieptecijfers gebaseerd op 10x10m raster (ondiepste centraal weergegeven)

Overzicht



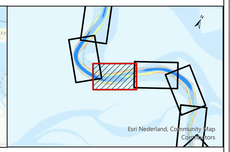

Waddenzee - Borndiep

Veerbootroute Ameland
opname dd. 15 en 16 oktober 2026

Opdrachtgever:	Rijkswaterstaat District Noord-Nederland Leeuwarden/Grou/Assen	PRS projectcode	26WDZ4010ml10_1
		Kaartnummer	26WDZ4010ml10_1_diepte
		Kaartserie	blad 8 van 14 bladen
		Normering data	NL Norm A Hydrografie
		Formaat	A0/A1
Opdrachtnemer:	Rijkswaterstaat Centrale Informatievoorziening (CIV) IGA Mobiel meten team 1 Assen	Bestandsnaam	Veerbootroute_Ameland_vaargeul_v33 aprx
		Schaal: 1:1000	0 5 10 20 30 40 50 Meters
		Getekend	Gezien / Akkoord
		CIV MM Assen	
		23-10-2026	

Aan deze uitgave kunnen geen rechten worden ontleend

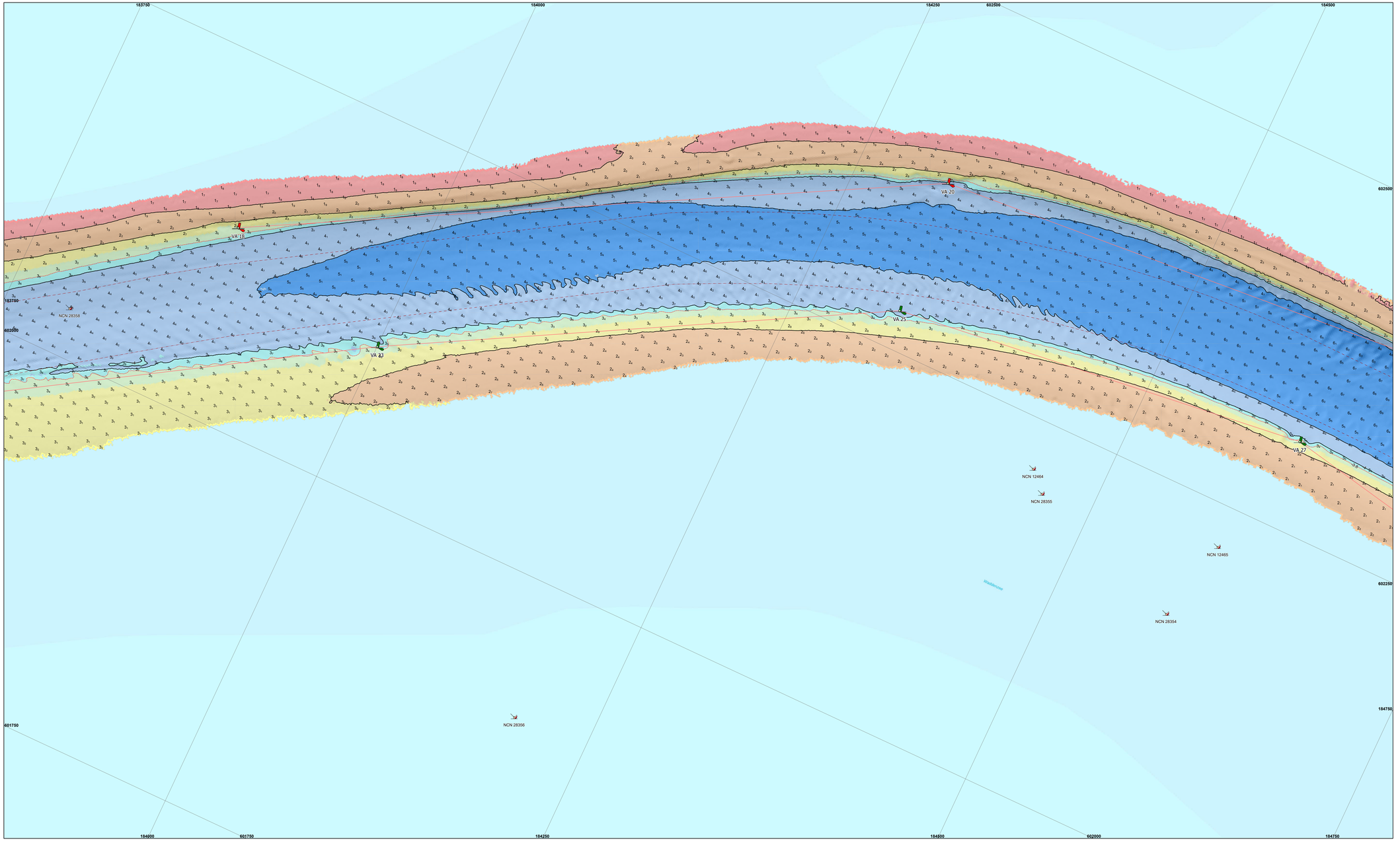

De lodinggegevens zijn bestemd voor het beheer-, onderzoek- en advieswerk van RWS

Deze kaart is niet bestemd voor nautisch gebruik

Geodetische informatie		Algemene informatie	
Projectie	: Rijksdriehoeksstelsel	Meetvaartuig	: ms. Amasus
Geodetische Datum	: Amersfoort	Ingewonnen met	: EM2040c Multibeam ~300 kHz
Ellipsoide	: Bessel	Standopnemer	: Octans IV
Verticale Datum	: NAP	Softwarepakket	: Qinsy 9 / ArcGISpro
Correctienetwerk	: Netpos	Datum vorige opname	: augustus 2026
Plaatsbepaling	: Septentrio AsterX RTK	Betonningsbestand	: GDR vaarwegmarkering (22-10-2026)
Coordinaten	: Omgerekend van ETRS89 via RDNAPTRANS2018 naar RDNAP	Vaarwegnummer	: V-31-11a
		Status	: voorlopige betonning

Legenda

- 20260804 Baggervakken en verspreidingslocaties
- Nationaal Contact Nummer_250107
- betonningslijn

Kleuren Legenda

> 5
4.99 - 4
3.99 - 3.8
3.79 - 3.5
3.49 - 3
2.99 - 2
1.99 - 0

Zichtbare raster (vaargeul) en dieptelijnen gebaseerd op raster 1x1m (gemiddeld)
Dieptecijfers gebaseerd op 10x10m raster (ondiepste centraal weergegeven)

Overzicht

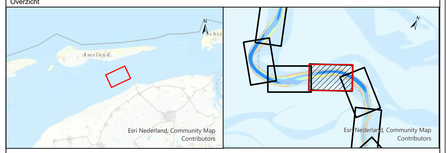

Waddenzee - Borndiep

Veerbootroute Ameland
opname dd. 15 en 16 oktober 2026

Opdrachtgever:	Rijkswaterstaat District Noord-Nederland Leeuwarden/Grou/Assen	PRS projectcode	26WDZ4010ml10_1
		Kaartnummer	26WDZ4010ml10_1_diepte
		Kaartserie	blad 9 van 14 bladen
		Normering data	NL Norm A Hydrografie
		Formaat	A0/A1
Opdrachtnemer:	Rijkswaterstaat Centrale Informatievoorziening (CIV) IGA Mobiel meten team 1 Assen	Bestandsnaam	Veerbootroute_Ameland_vaargeul_v33 aprx
		Schaal: 1:1000	0 5 10 20 30 40 50 Meters
		Getekend	Gezien / Akkoord
		CIV MM Assen	
		23-10-2026	

Aan deze uitgave kunnen geen rechten worden ontleend

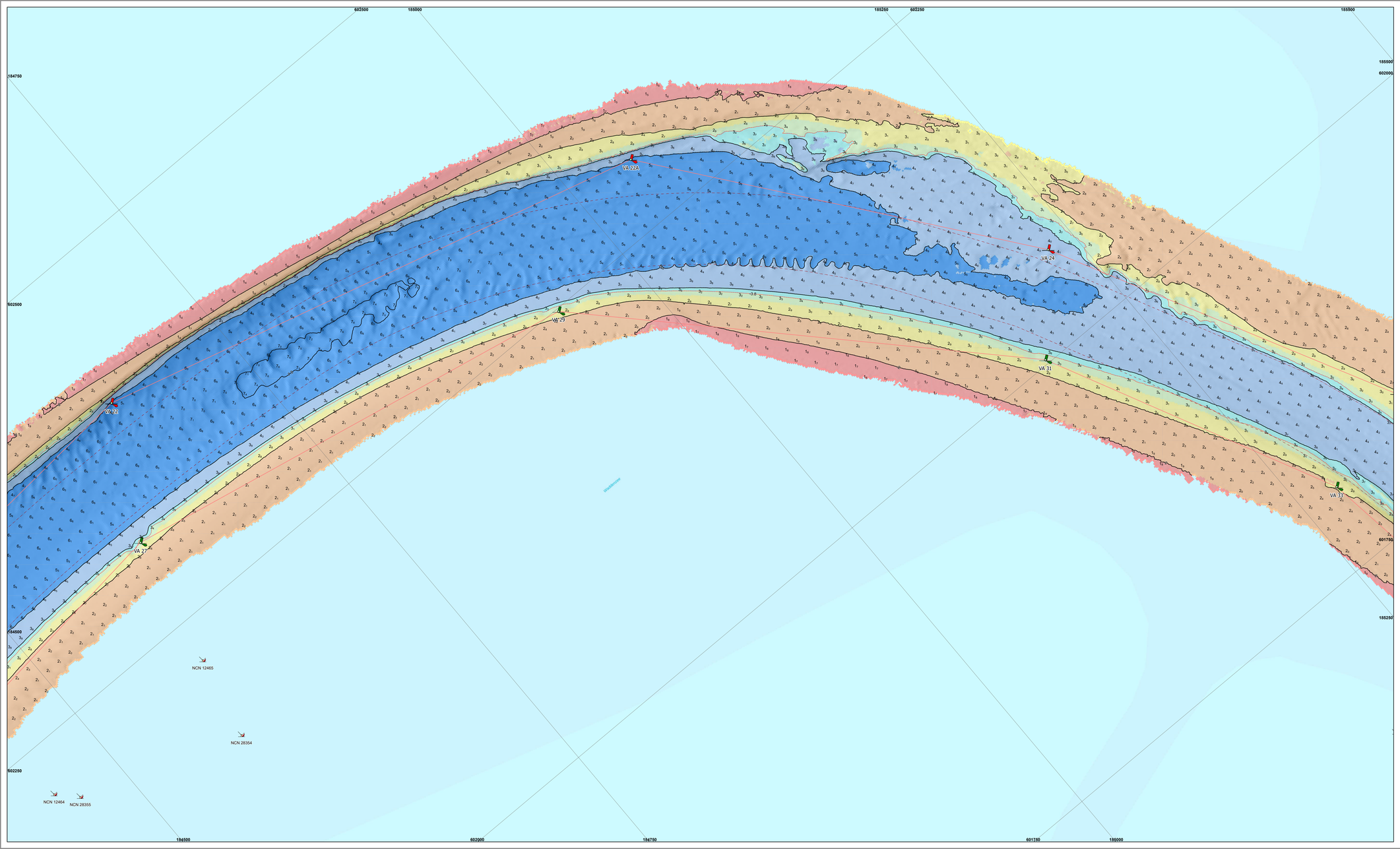

De lodinggegevens zijn bestemd voor het beheer-, onderzoek- en advieswerk van RWS

Deze kaart is niet bestemd voor nautisch gebruik

Geodetische informatie		Algemene informatie	
Projectie	: Rijksdriehoeksstelsel	Meetvaartuig	: ms. Amasus
Geodetische Datum	: Amersfoort	Ingewonnen met	: EM2040c Multibeam ~300 kHz
Ellipsoide	: Bessel	Standopnemer	: Octans IV
Verticale Datum	: NAP	Softwarepakket	: Qinsy 9 / ArcGISpro
Correctienetwerk	: Netpos	Datum vorige opname	: augustus 2026
Plaatsbepaling	: Septentrio AsterX RTK	Betonningsbestand	: GDR vaarwegmarkering (22-10-2026)
Coördinaten	: Omgerekend van ETRS89 via RDNAPTRANS2018 naar RDNAP	Vaarwegnummer	: V-31-11a
		Status	: voorlopige betonning

Legenda

- 20260804 Baggervakken en verspreidingslocaties
- Nationaal Contact Nummer_250107
- betonningslijn

Kleuren Legenda

> 5
4.99 - 4
3.99 - 3.8
3.79 - 3.5
3.49 - 3
2.99 - 2
1.99 - 0

Zichtbare raster (vaargeul) en dieptelijnen gebaseerd op raster 1x1m (gemiddeld)
Dieptecijfers gebaseerd op 10x10m raster (ondiepste centraal weergegeven)

Overzicht

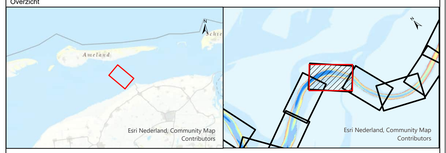

Waddenzee - Borndiep

Veerbootroute Ameland
opname dd. 15 en 16 oktober 2026

Opdrachtgever:	Rijkswaterstaat District Noord-Nederland Leeuwarden/Grou/Assen	
	PRS projectcode	26WDZ4010ml10_1
	Kaartnummer	26WDZ4010ml10_1_diepte
	Kaartserie	blad 10 van 14 bladen
	Normering data	NL Norm A Hydrografie
	Formaat	A0/A1
Opdrachtnemer:	Rijkswaterstaat Centrale Informatievoorziening (CIV) IGA Mobiel meten team 1 Assen	
	Bestandsnaam	Veerbootroute_Ameland_vaargeul_v33 aprx
	Schaal: 1:1000	0 5 10 20 30 40 50 Meters
	Getekend	Gezien / Akkoord
	CIV MM Assen	
	23-10-2026	

Aan deze uitgave kunnen geen rechten worden ontleend



De lodinggegevens zijn bestemd voor het beheer-, onderzoek- en adviseswerk van RWS

Deze kaart is niet bestemd voor nautisch gebruik

Geodetische informatie		Algemene informatie	
Projectie	: Rijksdriehoeksstelsel	Meetvaartuig	: ms. Amasus
Geodetische Datum	: Amersfoort	Ingewonnen met	: EM2040c Multibeam ~300 kHz
Ellipsoide	: Bessel	Standopnemer	: Octans IV
Verticale Datum	: NAP	Softwarepakket	: Qinsy 9 / ArcGISpro
Correctienetwerk	: Netpos	Datum vorige opname	: augustus 2026
Plaatsbepaling	: Septentrio AsterX RTK	Betonningsbestand	: GDR vaarwegmarkering (22-10-2026)
Coördinaten	: Omgerekend van ETRS89 via RDNAPTRANS2018 naar RDNAP	Vaarwegnummer	: V-31-11a
		Status	: voorlopige betonning

Legenda

- 20260804 Baggervakken en verspreidingslocaties
- Nationaal Contact Nummer_250107
- betonningslijn

Kleuren Legenda

> 5
4.99 - 4
3.99 - 3.8
3.79 - 3.5
3.49 - 3
2.99 - 2
1.99 - 0

Zichtbare raster (vaargeul) en dieptelijnen gebaseerd op raster 1x1m (gemiddeld)
Dieptecijfers gebaseerd op 10x10m raster (ondiepste centraal weergegeven)

Overzicht

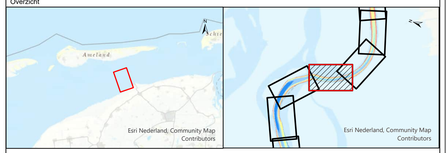

Waddenzee - Borndiep

Veerbootroute Ameland
opname dd. 15 en 16 oktober 2026

Opdrachtgever:	Rijkswaterstaat District Noord-Nederland Leeuwarden/Grou/Assen	PRS projectcode	26WDZ4010ml10_1
		Kaartnummer	26WDZ4010ml10_1_diepte
		Kaartserie	blad 11 van 14 bladen
		Normering data	NL Norm A Hydrografie
		Formaat	A0/A1
Opdrachtnemer:	Rijkswaterstaat Centrale Informatievoorziening (CIV) IGA Mobiel meten team 1 Assen	Bestandsnaam	Veerbootroute_Ameland_vaargeul_v33 aprx
		Schaal: 1:1000	0 5 10 20 30 40 50 Meters
		Getekend	Gezien / Akkoord
		CIV MM Assen	
		23-10-2026	

Aan deze uitgave kunnen geen rechten worden ontleend

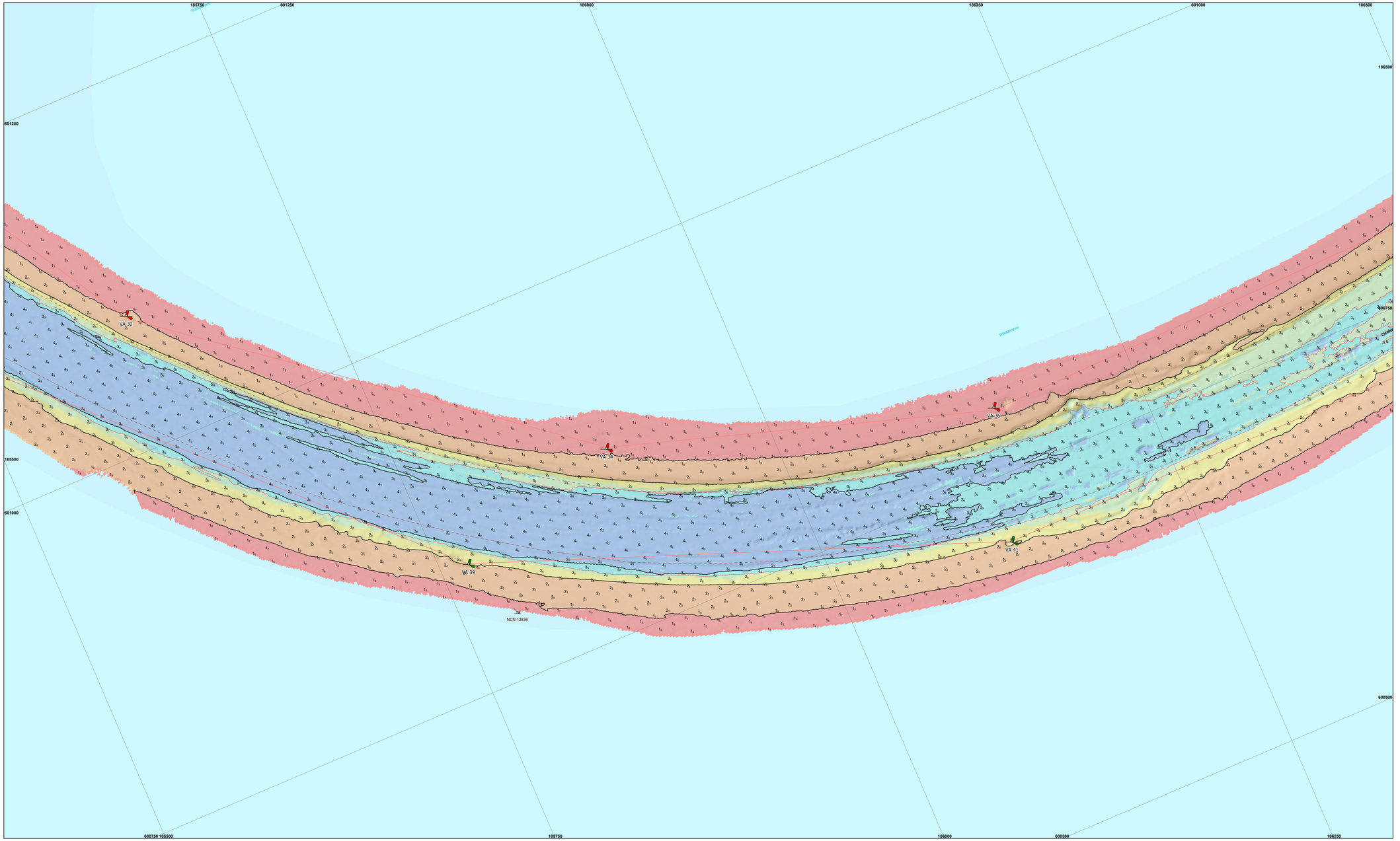

N

De lodinggegevens zijn bestemd voor het beheer-, onderzoek- en advieswerk van RWS

Deze kaart is niet bestemd voor nautisch gebruik

Geodetische informatie		Algemene informatie	
Projectie	: Rijksdriehoeksstelsel	Meetvaartuig	: ms. Amasus
Geodetische Datum	: Amersfoort	Ingewonnen met	: EM2040c Multibeam ~300 kHz
Ellipsoide	: Bessel	Standopnemer	: Octans IV
Verticale Datum	: NAP	Softwarepakket	: Qinsy 9 / ArcGISpro
Correctienetwerk	: Netpos	Datum vorige opname	: augustus 2026
Plaatsbepaling	: Septentrio AsterX RTK	Betonningsbestand	: GDR vaarwegmarkering (22-10-2026)
Coördinaten	: Omgerekend van ETRS89 via RDNAPTRANS2018 naar RDNAP	Vaarwegnummer	: V-31-11a
		Status	: voorlopige betonning

Legenda

- 20260804 Baggervakken en verspreidingslocaties
- Nationaal Contact Nummer_250107
- betonningslijn

Kleuren Legenda

- > 5
- 4.99 - 4
- 3.99 - 3.8
- 3.79 - 3.5
- 3.49 - 3
- 2.99 - 2
- 1.99 - 0

Zichtbare raster (vaargeul) en dieptelijnen gebaseerd op raster 1x1m (gemiddeld)
Dieptecijfers gebaseerd op 10x10m raster (ondiepste centraal weergegeven)

Overzicht

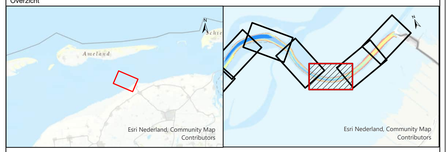

Waddenzee - Borndiep

Veerbootroute Ameland
opname dd. 15 en 16 oktober 2026

Opdrachtgever:	Rijkswaterstaat District Noord-Nederland Leeuwarden/Grou/Assen	PRS projectcode	26WDZ4010ml10_1
		Kaartnummer	26WDZ4010ml10_1_diepte
		Kaartserie	blad 12 van 14 bladen
		Normering data	NL Norm A Hydrografie
		Formaat	A0/A1
Opdrachtnemer:	Rijkswaterstaat Centrale Informatievoorziening (CIV) IGA Mobiel meten team 1 Assen	Bestandsnaam	Veerbootroute_Ameland_vaargeul_v33 aprx
		Schaal: 1:1000	0 5 10 20 30 40 50 Meters
		Getekend	Gezien / Akkoord
		CIV MM Assen	
		23-10-2026	

Aan deze uitgave kunnen geen rechten worden ontleend



De lodinggegevens zijn bestemd voor het beheer-, onderzoek- en adviseswerk van RWS

Deze kaart is niet bestemd voor nautisch gebruik

Geodetische informatie		Algemene informatie	
Projectie	: Rijkedriehoekstelsel	Meetvaartuig	: ms. Amasus
Geodetische Datum	: Amersfoort	Ingewonnen met	: EM2040c Multibeam ~300 kHz
Ellipsoide	: Bessel	Standopnemer	: Octans IV
Verticale Datum	: NAP	Softwarepakket	: Qinsy 9 / ArcGISpro
Correctienetwerk	: Netpos	Datum vorige opname	: augustus 2026
Plaatsbepaling	: Septentrio AsterX RTK	Betonningsbestand	: GDR vaarwegmarkering (22-10-2026)
Coordinaten	: Omgerekend van ETRS89 via RDNAPTRANS2018 naar RDNAP	Vaarwegnummer	: V-31-11a
		Status	: voorlopige betonning

Legenda

20260804 Baggervakken en verspreidingslocaties

leidingen_waddenzee

Layer

LEIDINGENSTR

betonningslijn

Kleuren Legenda

	> 5
	4.99 - 4
	3.99 - 3.8
	3.79 - 3.5
	3.49 - 3
	2.99 - 2
	1.99 - 0

Zichtbare raster (vaargeul) en dieptelijnen gebaseerd op raster 1x1m (gemiddeld)
Dieptecijfers gebaseerd op 10x10m raster (ondiepste centraal weergegeven)

Overzicht

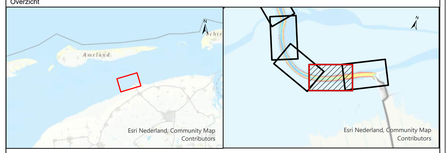

Waddenzee - Borndiep

Veerbootroute Ameland
opname dd. 15 en 16 oktober 2026

Opdrachtgever:	Rijkswaterstaat District Noord-Nederland Leeuwarden/Grou/Assen	PRS projectcode	26WDZ4010ml10_1
		Kaartnummer	26WDZ4010ml10_1_diepte
		Kaartserie	blad 13 van 14 bladen
		Normering data	NL Norm A Hydrografie
		Formaat	A0/A1
Opdrachtnemer:	Rijkswaterstaat Centrale Informatievoorziening (CIV) IGA Mobiel meten team 1 Assen	Bestandsnaam	Veerbootroute_Ameland_vaargeul_v33 aprx
		Schaal: 1:1000	0 5 10 20 30 40 50 Meters
		Getekend	Gezien / Akkoord
		CIV MM Assen	
		23-10-2026	

Aan deze uitgave kunnen geen rechten worden ontleend

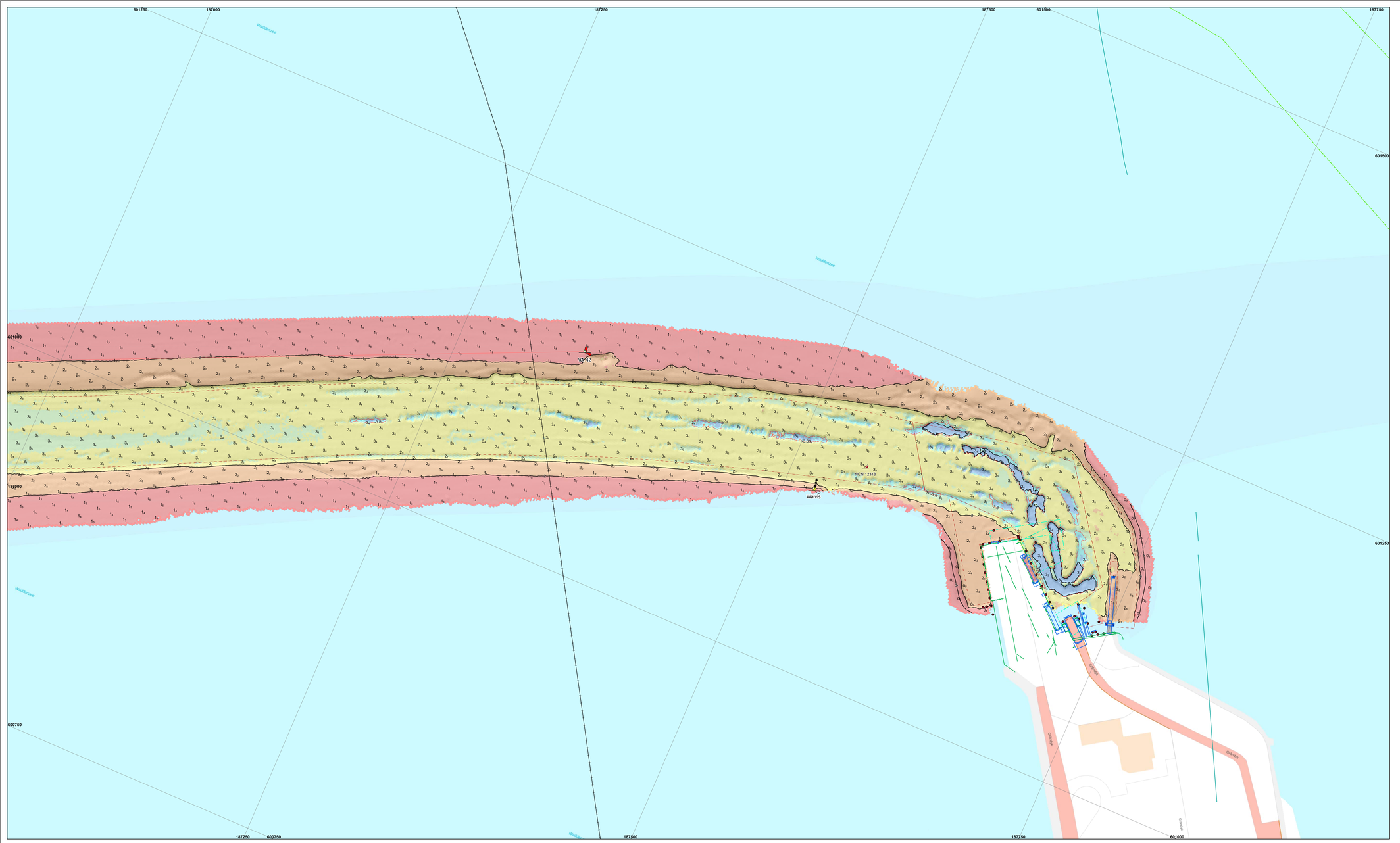

De lodinggegevens zijn bestemd voor het beheer-, onderzoek- en advieswerk van RWS

Deze kaart is niet bestemd voor nautisch gebruik

Geodetische informatie		Algemene informatie	
Projectie	: Rijkedriehoeksstelsel	Meetvaartuig	: ms. Amasus
Geodetische Datum	: Amersfoort	Ingewonnen met	: EM2040c Multibeam ~300 kHz
Ellipsoide	: Bessel	Standopnemer	: Octans IV
Verticale Datum	: NAP	Softwarepakket	: Qinsy 9 / ArcGISpro
Correctienetwerk	: Netpos	Datum vorige opname	: augustus 2026
Plaatsbepaling	: Septentrio AsterX RTK	Betonningsbestand	: GDR vaarwegmarkering (22-10-2026)
Coördinaten	: Omgerekend van ETRS89 via RDNAPTRANS2018 naar RDNAP	Vaarwegnummer	: V-31-11a
		Status	: voorlopige betonning

Legenda

- 20260804 Baggervakken en verspreidingslocaties
- Bruggen
- Damwanden
- Meerpalen
- Bodembescherming_vlakken

leidingen_waddenzee

Layer

- LEIDINGSTR
- TELECOM
- Nationaal Contact Nummer_250107
- betonningslijn

Kleuren Legenda

	> 5
	4.99 - 4
	3.99 - 3.8
	3.79 - 3.5
	3.49 - 3
	2.99 - 2
	1.99 - 0

Zichtbare raster (vaargeul) en dieptelijnen gebaseerd op raster 1x1m (gemiddeld)
Diepteciffers gebaseerd op 10x10m raster (ondiepste centraal weergegeven)

Overzicht

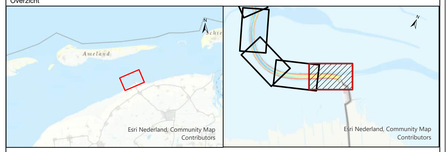

Waddenzee - Borndiep

Veerbootroute Ameland
opname dd. 15 en 16 oktober 2026

Opdrachtgever:	Rijkswaterstaat District Noord-Nederland Leeuwarden/Grou/Assen	PRS projectcode	26WDZ4010ml10_1
		Kaartnummer	26WDZ4010ml10_1_diepte
		Kaartserie	blad 14 van 14 bladen
		Normering data	NL Norm A Hydrografie
		Formaat	A0/A1
Opdrachtnemer:	Rijkswaterstaat Centrale Informatievoorziening (CIV) IGA Mobiel meten team 1 Assen	Bestandsnaam	Veerbootroute_Ameland_vaargeul_v33.aprx
		Schaal: 1:1000	0 5 10 20 30 40 50 Meters
		Getekend	Gezien / Akkoord
		CIV MM Assen	
		23-10-2026	

Aan deze uitgave kunnen geen rechten worden ontleend