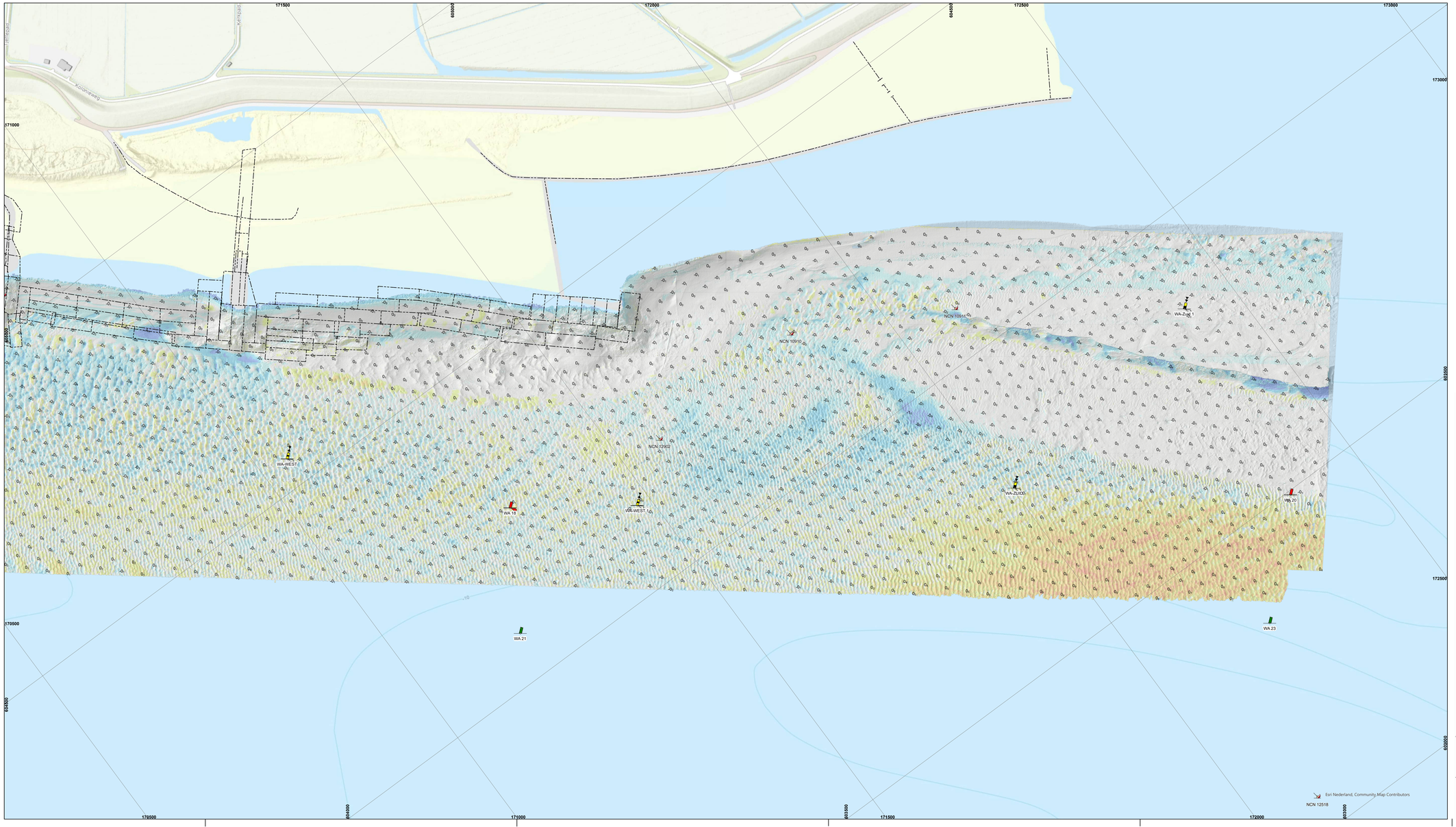

De lodinggegevens zijn bestemd voor het beheer-, onderzoek- en advieswerk van RWS

Deze kaart is niet bestemd voor nautisch gebruik

Geodetische informatie		Algemene informatie	
Projectie	: Rijksdriehoeksstelsel	Meetvaartuig	: ms. Siege / Amasus
Geodetische Datum	: Amersfoort	Ingewonnen met	: EM2040c multibeam
Ellipsoide	: Bessel	Standopnemer	: Octans IV
Verticale Datum	: NAP	Softwarepakket	: Qinsy 9/ ArcGIS Pro
Referentiestation	: NETPOS	Datum vorige opname	: zie titel
Plaatsbepaling	: Septentrio AsterX	Betonningsbestand	: GDR Markeringen
Coördinaten	: Omgerekend van ETRS89 via RDNAPTRANS2018 naar RDNAP		

Legenda

- dammen
- zinkstukken_wad

Kleuren Legenda

Verschil (m)

-10 - -2	erosie
-1.9 - -1	
-0.9 - -0.5	
-0.49 - -0.15	
-0.14 - 0.15	
0.16 - 0.5	
0.51 - 1	
1.1 - 1.5	
1.6 - 2	sedimentatie

Gridcelgrootte is 1 * 1 meter

Verschilcijfer (m) is gebaseerd op gemiddelde diepteverschil van gridcel van 25x25 meter (centraal geplot)

-1$_9$ verschilcijfer dieper dan voorgaande loding
1$_9$ verschilcijfer ondieper dan voorgaande loding

Overzicht

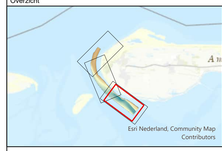

Schaal



Waddenzee - Borndiep

Damconstructie Ameland

Verschilkaart dd. 19 oktober 2026 minus 28 augustus 2026

Opdrachtgever:	RWS Noord-Nederland Waterdistrict Waddenzee & ED	PRS projectcode	26WDZ4014ml10_1
		Kaartnummer	26WDZ4014ml10_1_verschil
		Kaartserie	Blad 1 van 3 Bladen
		Normering data	NL Norm A Hydrografie
		Formaat	A0/A1
Opdrachtnemer:	RWS CIV IGA Mobiel Meten Assen	Bestandsnaam	zuidwestKust_Ameland.aprx
		Schaal 1:2500	0 12.5 25 50 75 100 125 Meters
		getekend	gecontroleerd
		CIV MM Assen	
		12 november 2026	

Aan deze uitgave kunnen geen rechten worden ontleend

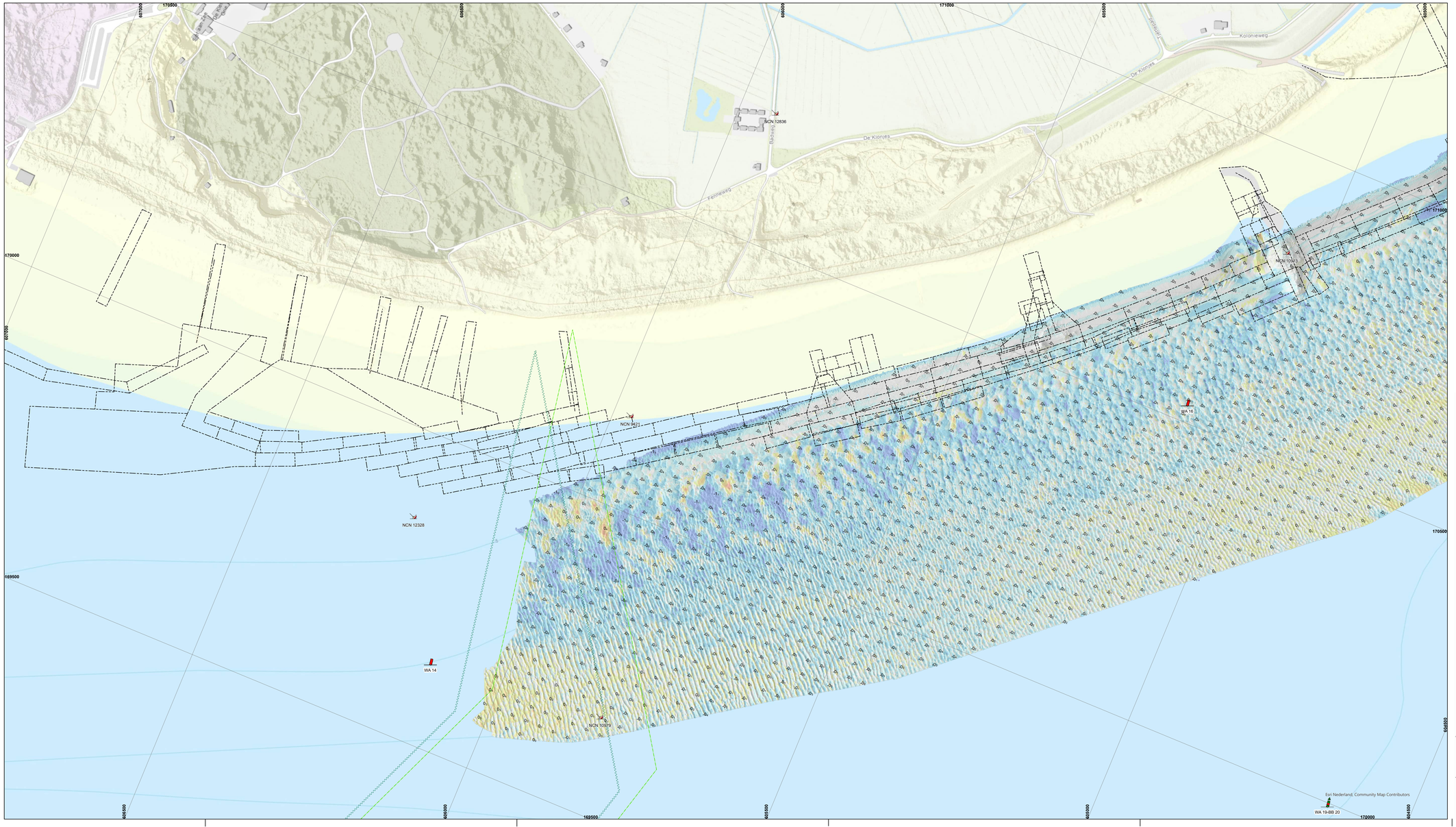

De lodinggegevens zijn bestemd voor het beheer-, onderzoek- en advieswerk van RWS

Deze kaart is niet bestemd voor nautisch gebruik

Geodetische informatie		Algemene informatie	
Projectie	: Rijksdriehoeksstelsel	Meetvaartuig	: ms. Siege / Amasus
Geodetische Datum	: Amersfoort	Ingewonnen met	: EM2040c multibeam
Ellipsoide	: Bessel	Standopnemer	: Octans IV
Verticale Datum	: NAP	Softwarepakket	: Qinsy 9/ ArcGIS Pro
Referentiestation	: NETPOS	Datum vorige opname	: zie titel
Plaatsbepaling	: Septentrio AsterX	Betonningsbestand	: GDR Markeringen
Coördinaten	: Omgerekend van ETRS89 via RDNAPTRANS2018 naar RDNAP		

Legenda

telecom_kabels_noordzee
- in gebruik

leidingen_waddenzee
Layer
- TELECOM

leidingen_waddenzee
- TELECOM
- dammen
- zinkstukken_wad

Kleuren Legenda

Verschil (m)

-10 - -2	erosie
-1.9 - -1	
-0.9 - -0.5	
-0.49 - -0.15	
-0.14 - 0.15	
0.16 - 0.5	
0.51 - 1	
1.1 - 1.5	
1.6 - 2	sedimentatie

Gridcelgrootte is 1 * 1 meter

Verschilcijfer (m) is gebaseerd op gemiddelde diepteverschil van gridcel van 25x25 meter (centraal geplot)

-1_9 verschilcijfer dieper dan voorgaande loding
1_9 verschilcijfer ondieper dan voorgaande loding

Overzicht

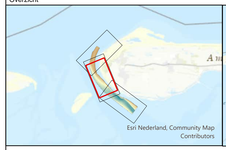

Schaal



Waddenzee - Borndiep

Damconstructie Ameland
Verschilkaart dd. 19 oktober 2026 minus 28 augustus 2026

Opdrachtgever:	RWS Noord-Nederland Waterdistrict Waddenzee & ED	PRS projectcode	26WDZ4014ml10_1
		Kaartnummer	26WDZ4014ml10_1_verschil
		Kaartserie	Blad 2 van 3 Bladen
		Normering data	NL Norm A Hydrografie
		Formaat	A0/A1
Opdrachtnemer:	RWS CIV IGA Mobiel Meten Assen	Bestandsnaam	zuidwest9kust_Ameland.aprx
		Schaal 1:2500	0 12.5 25 50 75 100 125 Meters
		getekend	gecontroleerd
		CIV MM Assen	
		12 november 2026	

Aan deze uitgave kunnen geen rechten worden ontleend.