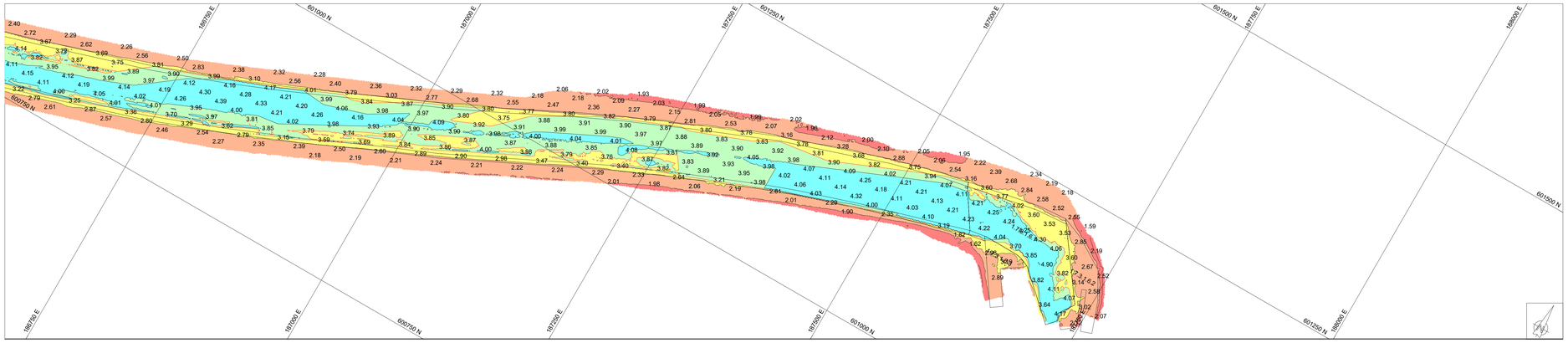

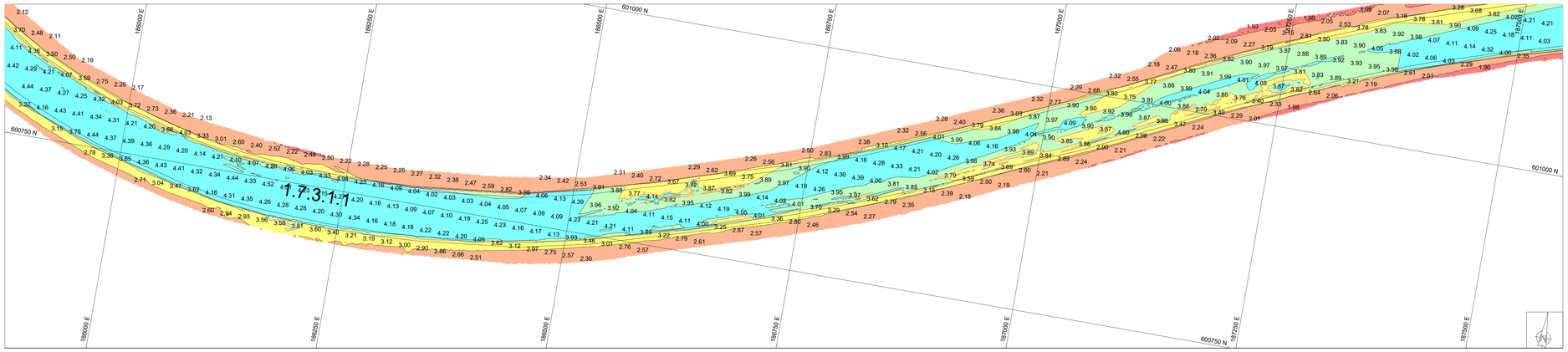

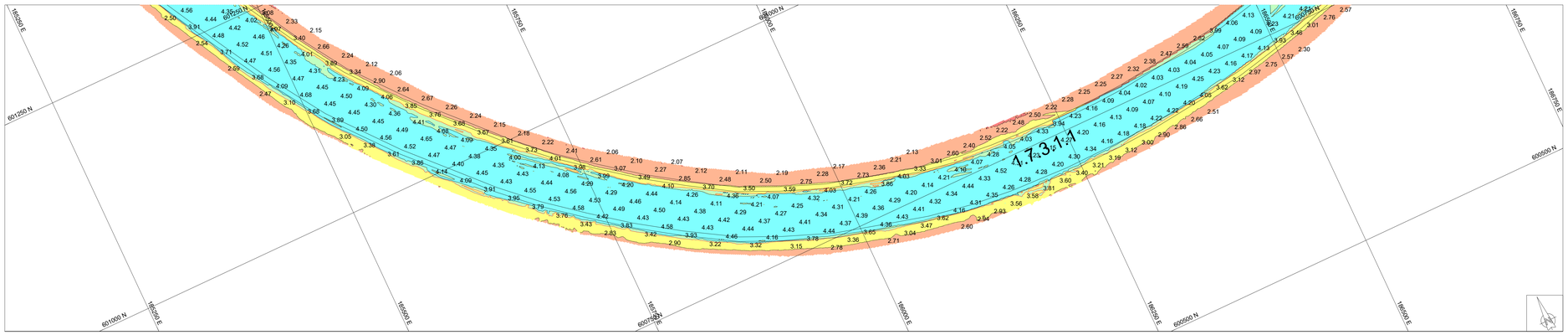

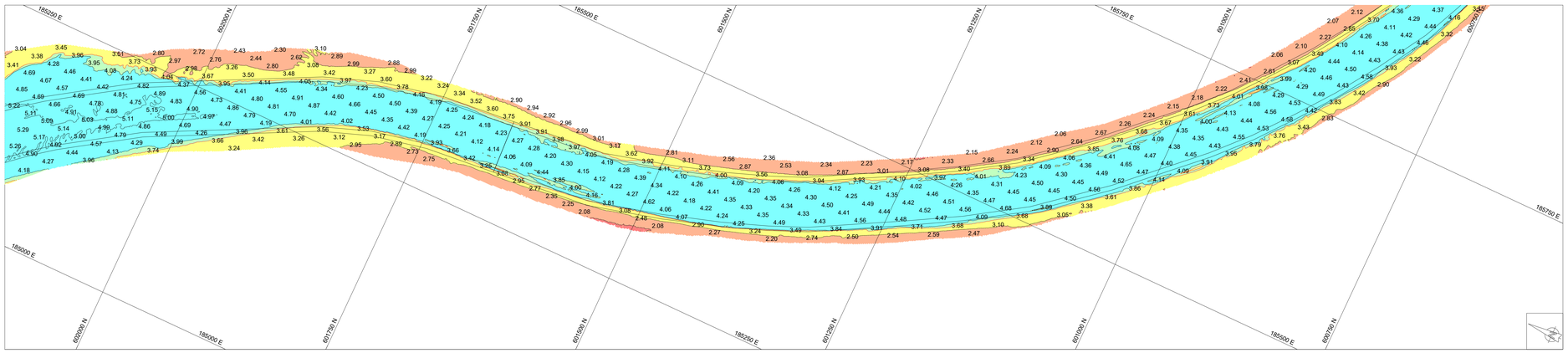

Geodetische informatie	
Projectie	: RDNAPTRANS
Geodetische Datum	: ETRS'89
Ellipsoide	: Bessel 1841
Verticale Datum	: NAP
Referentiestation	: VRS NOW
Positionering	: GPS RTK

Algemene informatie	
Positie	: Applanix Wavemaster (Trimble)
Diepte	: Reson T20 Dual Head / EA440
Meetfrequentie	: 240 kHz / 33 kHz
Koers	: Applanix Wavemaster
Scheefstand	: Applanix Wavemaster
Opnamevaartuig	: SV Etna
Inwinsoftware	: PDS2000 Versie 4.4.3.0
Verwerkingssoftware	: Autoclean 2025.2
Presentatiesoftware	: PDS2000 Versie 4.4.18.4

Legenda

- ACTUEEL_Baggervakken_Verspreidingslocaties
- Contourlijnen
- Contourlijn 3.8m

Datum boeienbestand: 28-08-2026

Kleuren legenda

- 8.00
- 6.00
- 4.00
- 3.80
- 3.00
- 2.00

Zichtbare raster en dieptelijnen gebaseerd op 1x1m raster (gemiddeld).

Overzicht — Schaal: 1:60000

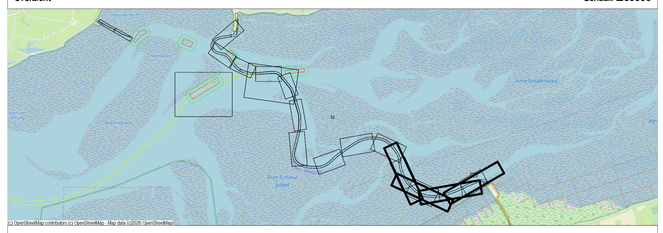

Waddenzee - Borndiep

Holwerd - Ameland t.o.v. NAP
1-2 september 2026

Opmerking: Slibgecorrigeerd

Opdrachtgever:

Rijkswaterstaat
Ministerie van Infrastructuur en Waterstaat

PRS projectcode	26WDZ4010ml9_277
Kaartnummer	26WDZ4010ml9_277_01
Kaartserie	blad 1 van 5
Normering data	NL Norm A Hydrografie
Formaat	A0
Bestandsnaam	277_20260901_Borndiep_MB+SB+HL_1x1.dtm
Schaal: 1:2000	0 m 25 m 50 m 75 m 100 m

Opdrachtnemer:

BAGGERBEDRIJF DE BOER

Van der Kamp BV

Getekend	Gezien	Akkoord
HN	WR	