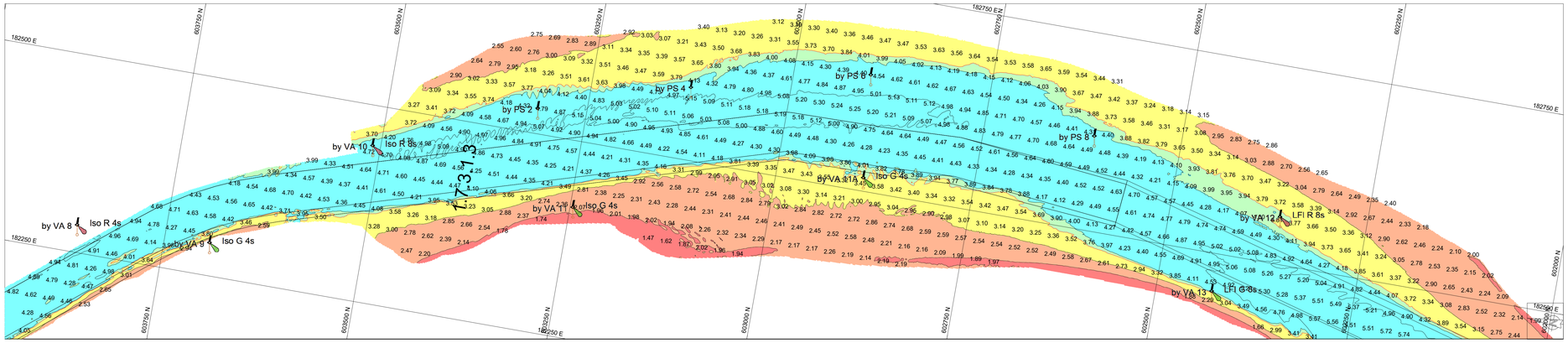

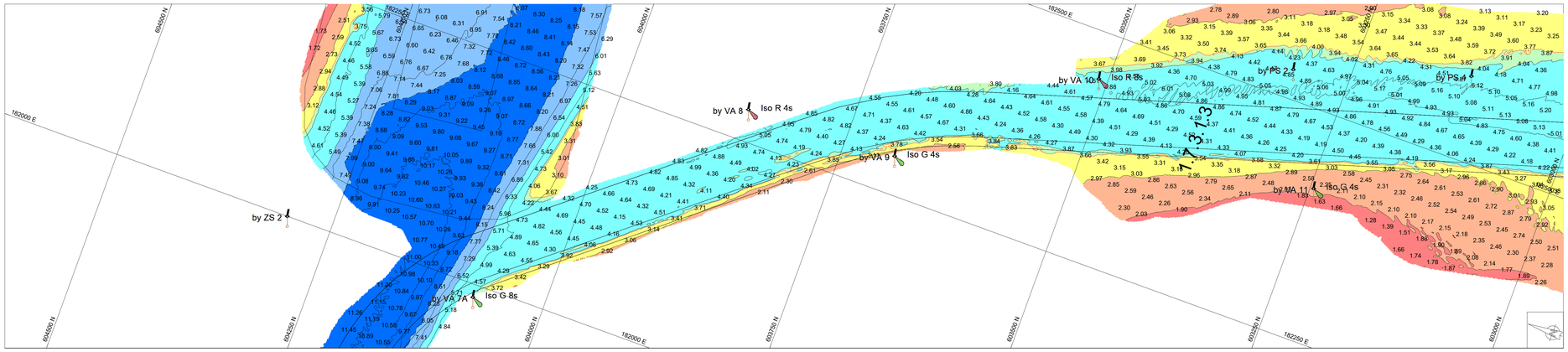

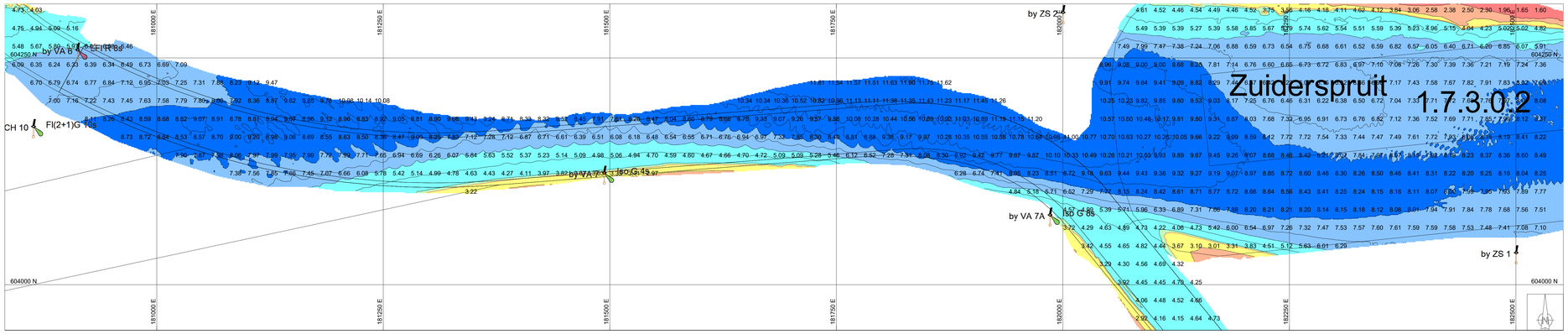

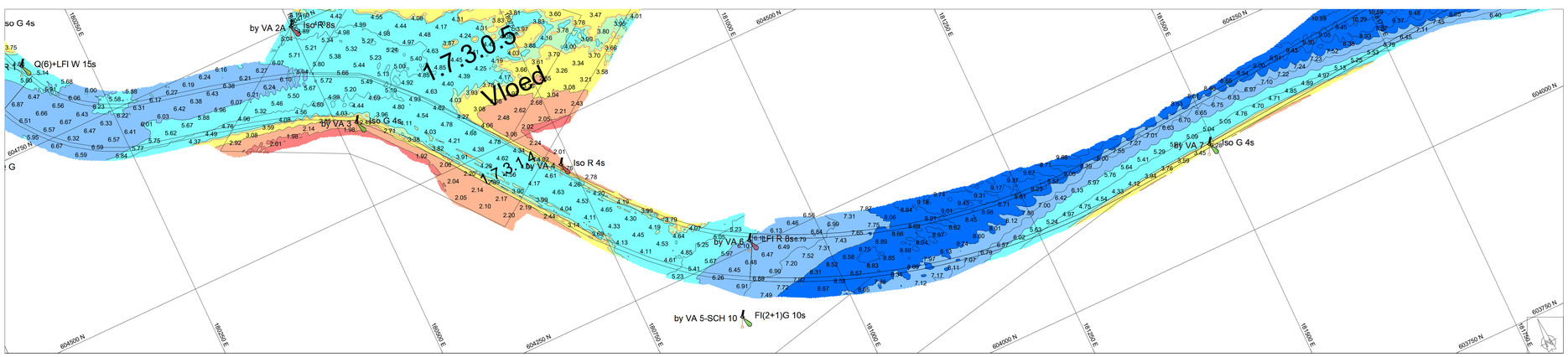

Geodetische informatie		Algemene informatie	
Projectie	: RDNAPTRANS	Positie	: Applanix Wavemaster (Trimble)
Geodetische Datum	: ETRS'89	Diepte	: Reson T20 Dual Head
Ellipsoide	: Bessel 1841	Meetfrequentie	: 240 kHz
Verticale Datum	: NAP	Koers	: Applanix Wavemaster
Referentiestation	: VRS NOW	Scheefstand	: Applanix Wavemaster
Positionering	: GPS RTK	Opnamevaartuig	: SV Etna
		Inwinsoftware	: PDS2000 Versie 4.4.3.0
		Verwerkingssoftware	: Autoclean 2025.2
		Presentatiesoftware	: PDS2000 Versie 4.4.18.4

Legenda

- ACTUEEL_Baggervakken_Verspreidingslocaties
- Contourlijnen
- Contourlijn 3.8m

Datum boeienbestand: 18-09-2026

Kleuren legenda

8.00 / 6.00 / 4.00 / 3.80 / 3.00 / 2.00

Zichtbare raster en dieptelijnen gebaseerd op 1x1m raster (gemiddeld).

Overzicht — Schaal: 1:60000

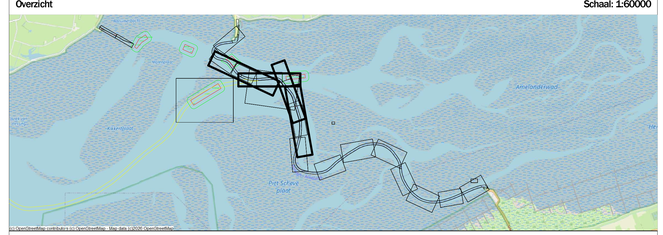

Waddenzee - Borndiep

Holwerd - Ameland t.o.v. NAP
22-23 september 2026

Opdrachtgever:		
Rijkswaterstaat Ministerie van Infrastructuur en Waterstaat	PRS projectcode	26WDZ4010ml9_277
	Kaartnummer	26WDZ4010ml9_277_03
	Kaartserie	blad 3 van 5
	Normering data	NL Norm A Hydrografie
	Formaat	A0
Opdrachtnemer:	Bestandsnaam	277_20260922_Borndiep_MB+SB+HL_1x1.dtm
BAGGERBEDRIJF DE BOER / Van der Kamp BV	Schaal:	1:2000 (25 m 50 m 75 m 100 m)

Getekend	Gezien	Akkoord
HN	WR	