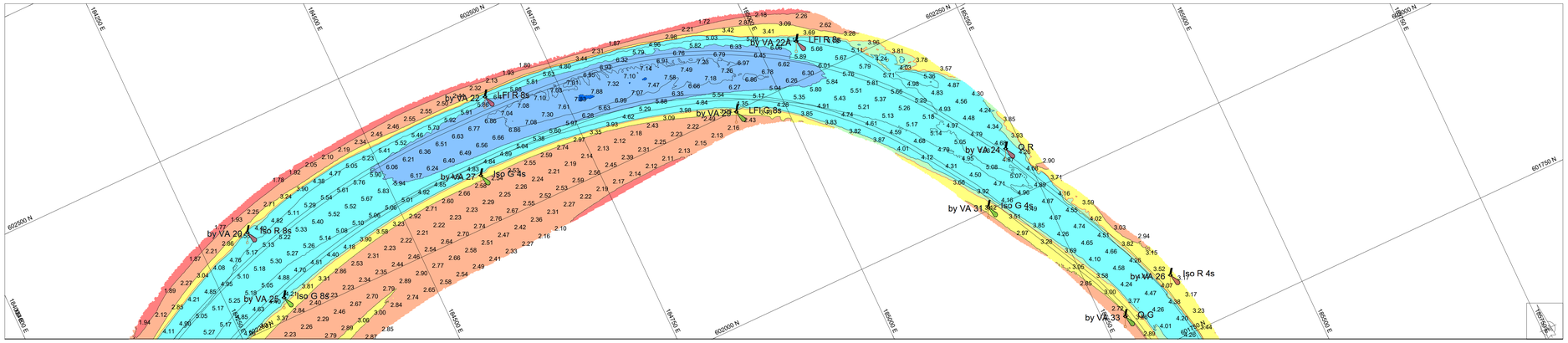

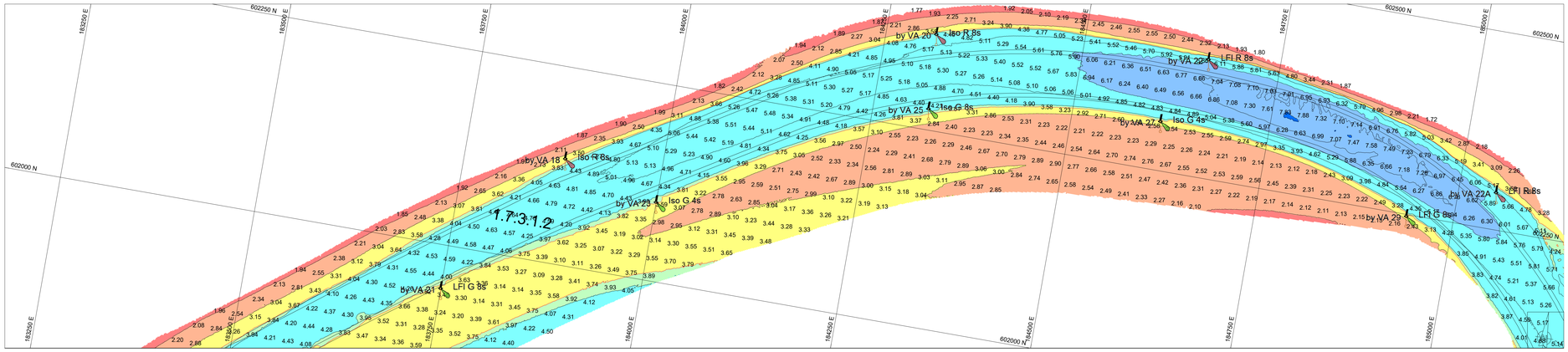

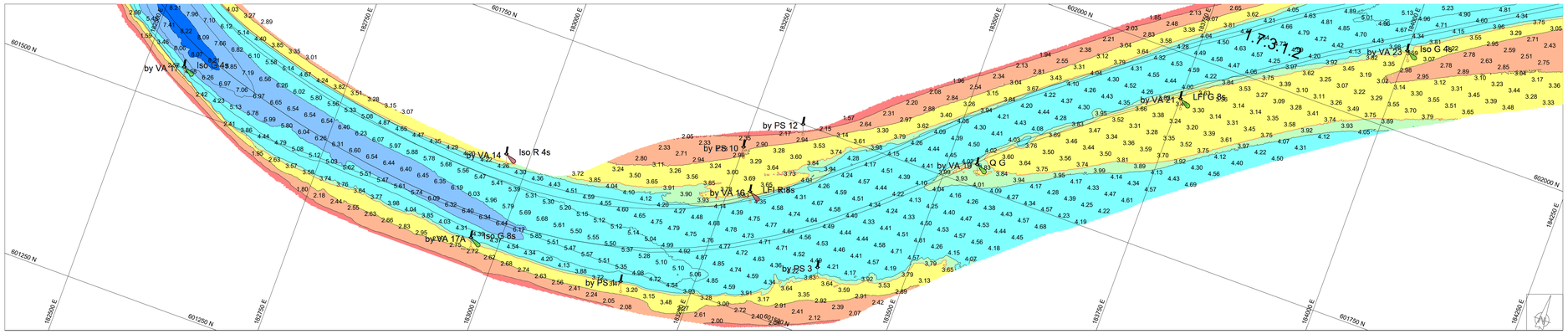

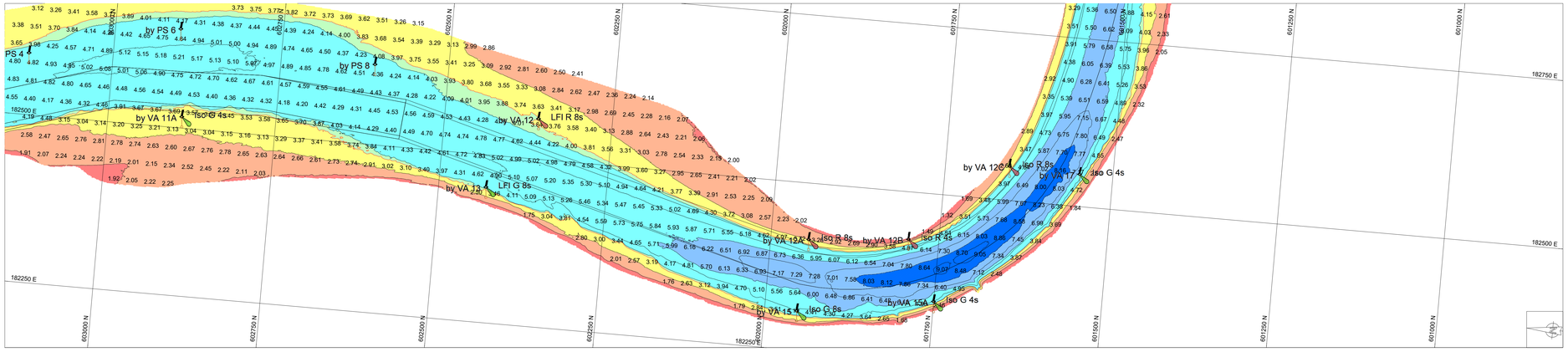

Geodetische informatie

Projectie	: RDNAPTRANS
Geodetische Datum	: ETRS'89
Ellipsoide	: Bessel 1841
Verticale Datum	: NAP
Referentiestation	: VRS NOW
Positionering	: GPS RTK

Algemene informatie

Positie	: Applanix Wavemaster (Trimble)
Diepte	: Reson T20 Dual Head
Meetfrequentie	: 240 kHz
Koers	: Applanix Wavemaster
Scheefstand	: Applanix Wavemaster
Opnamevaartuig	: SV Etna
Inwinsoftware	: PDS2000 Versie 4.4.3.0
Verwerkingssoftware	: Autoclean 2025.2
Presentatiesoftware	: PDS2000 Versie 4.4.18.4

Legenda

- ACTUEEL_Baggervakken_Verspreidingslocaties
- Contourlijnen
- Contourlijn 3.8m

Datum boeienbestand: 23-10-2026

Kleuren legenda

8.00
6.00
4.00
3.80
3.00
2.00

Zichtbare raster en dieptelijnen gebaseerd op 1x1m raster (gemiddeld).

Overzicht — Schaal: 1:60000

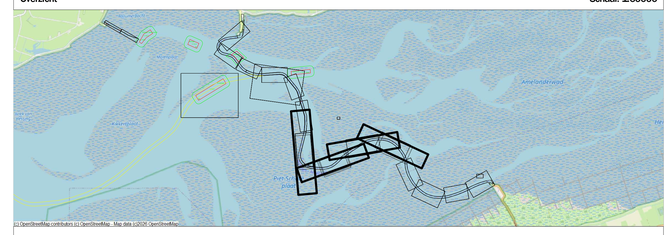

(c) OpenStreetMap contributors (c) OpenStreetMap - Map data (c)2026 OpenStreetMap

Waddenzee - Borndiep

Holwerd - Ameland t.o.v. NAP
29 oktober 2026

Opdrachtgever: Rijkswaterstaat, Ministerie van Infrastructuur en Waterstaat

Opdrachtnemer: Baggerbedrijf De Boer / Van der Kamp BV

PRS projectcode	26WDZ4010mI10_277
Kaartnummer	26WDZ4010mI10_277_02
Kaartserie	blad 2 van 5
Normering data	NL Norm A Hydrografie
Formaat	A0
Bestandsnaam	277_20261029_Borndiep_MB+SB+HL_1x1.dtm
Schaal: 1:2000	25 m 50 m 75 m 100 m

Getekend	Gezien	Akkoord
HN	WR	