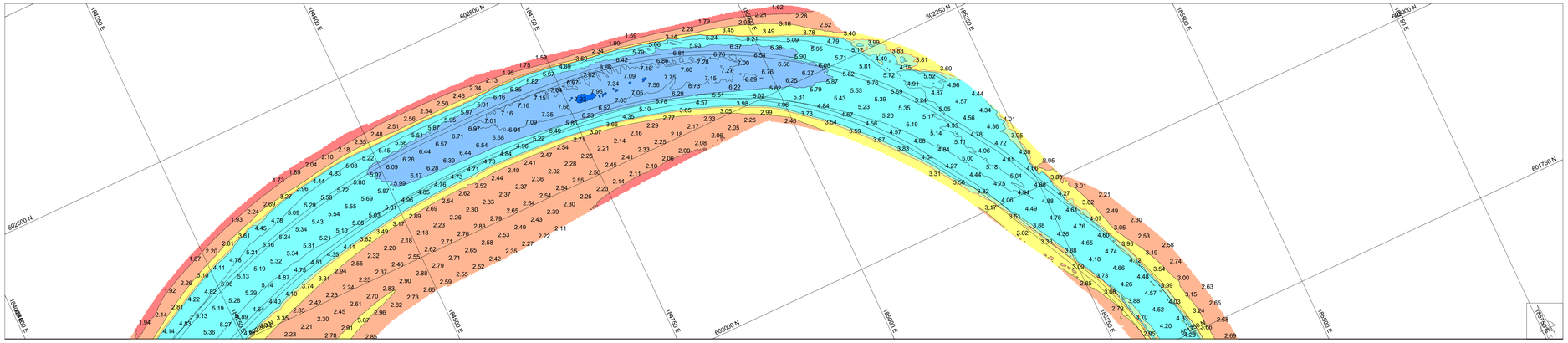

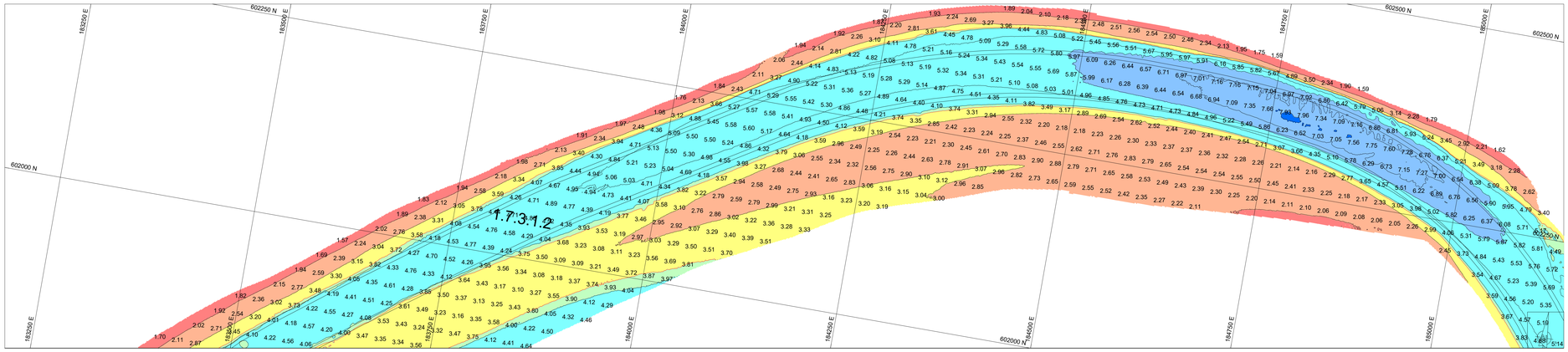

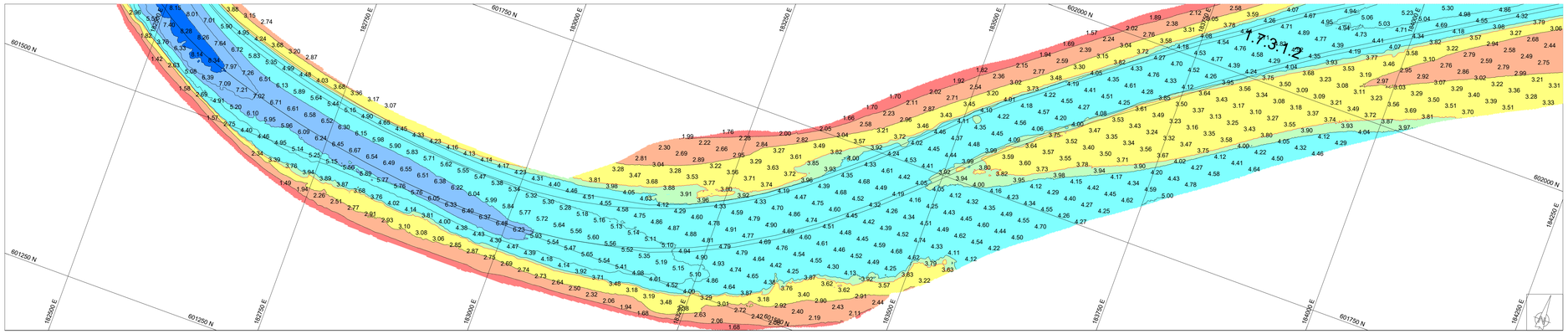

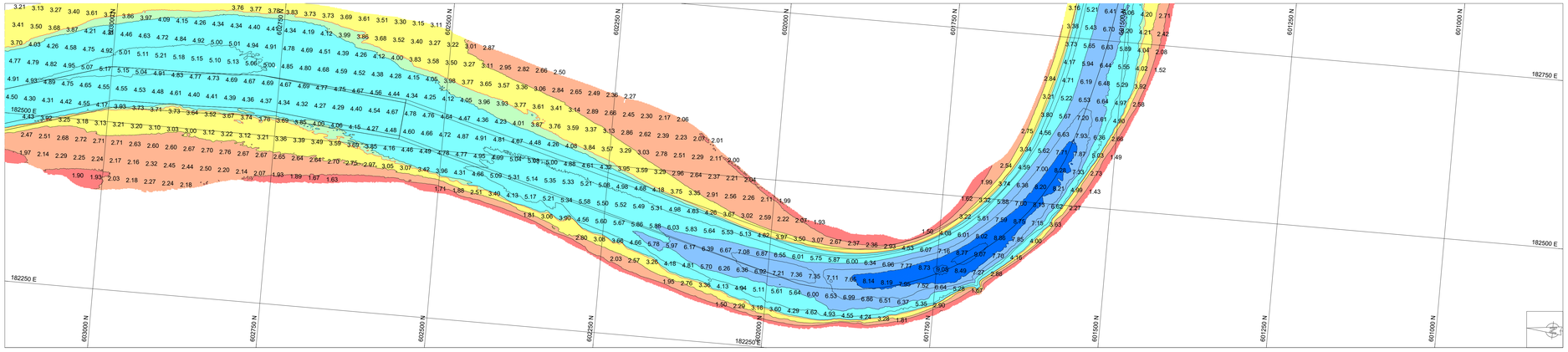

Geodetische informatie

Projectie	: RDNAPTRANS
Geodetische Datum	: ETRS'89
Ellipsoide	: Bessel 1841
Verticale Datum	: NAP
Referentiestation	: VRS NOW
Positionering	: GPS RTK

Algemene informatie

Positie	: Applanix Wavemaster (Trimble)
Diepte	: Reson T20 Dual Head
Meetfrequentie	: 240 kHz
Koers	: Applanix Wavemaster
Scheefstand	: Applanix Wavemaster
Opnamevaartuig	: SV Etna
Inwinsoftware	: PDS2000 Versie 4.4.10.7
Verwerkingssoftware	: Autoclean 2025.3
Presentatiesoftware	: PDS2000 Versie 4.4.18.4

Legenda

- ACTUEEL_Baggervakken_Verspreidingslocaties
- Contourlijnen
- Contourlijn 3.8m

Datum boeienbestand: 06-11-2026

Kleuren legenda

8.00 / 6.00 / 4.00 / 3.80 / 3.00 / 2.00

Zichtbare raster en dieptelijnen gebaseerd op 1x1m raster (gemiddeld).

Overzicht — Schaal: 1:60000

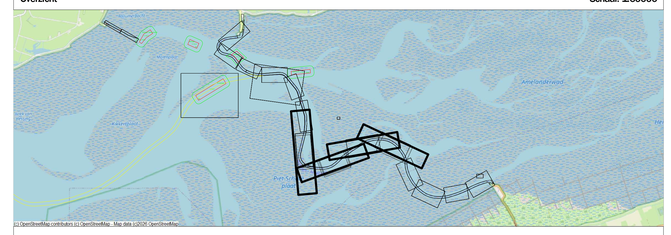

Waddenzee - Borndiep

Holwerd - Ameland t.o.v. NAP
11 november 2026

Opdrachtgever: Rijkswaterstaat, Ministerie van Infrastructuur en Waterstaat

Opdrachtnemer: Baggerbedrijf De Boer / Van der Kamp BV

PRS projectcode	26WDZ4010mI11_277
Kaartnummer	26WDZ4010mI11_277_02
Kaartserie	blad 2 van 5
Normering data	NL Norm A Hydrografie
Formaat	A0
Bestandsnaam	277_20261111_Borndiep_MB+SB+HL_1x1.dtm
Schaal: 1:2000	25 m 50 m 75 m 100 m

Getekend	Gezien	Akkoord
HN	WR	