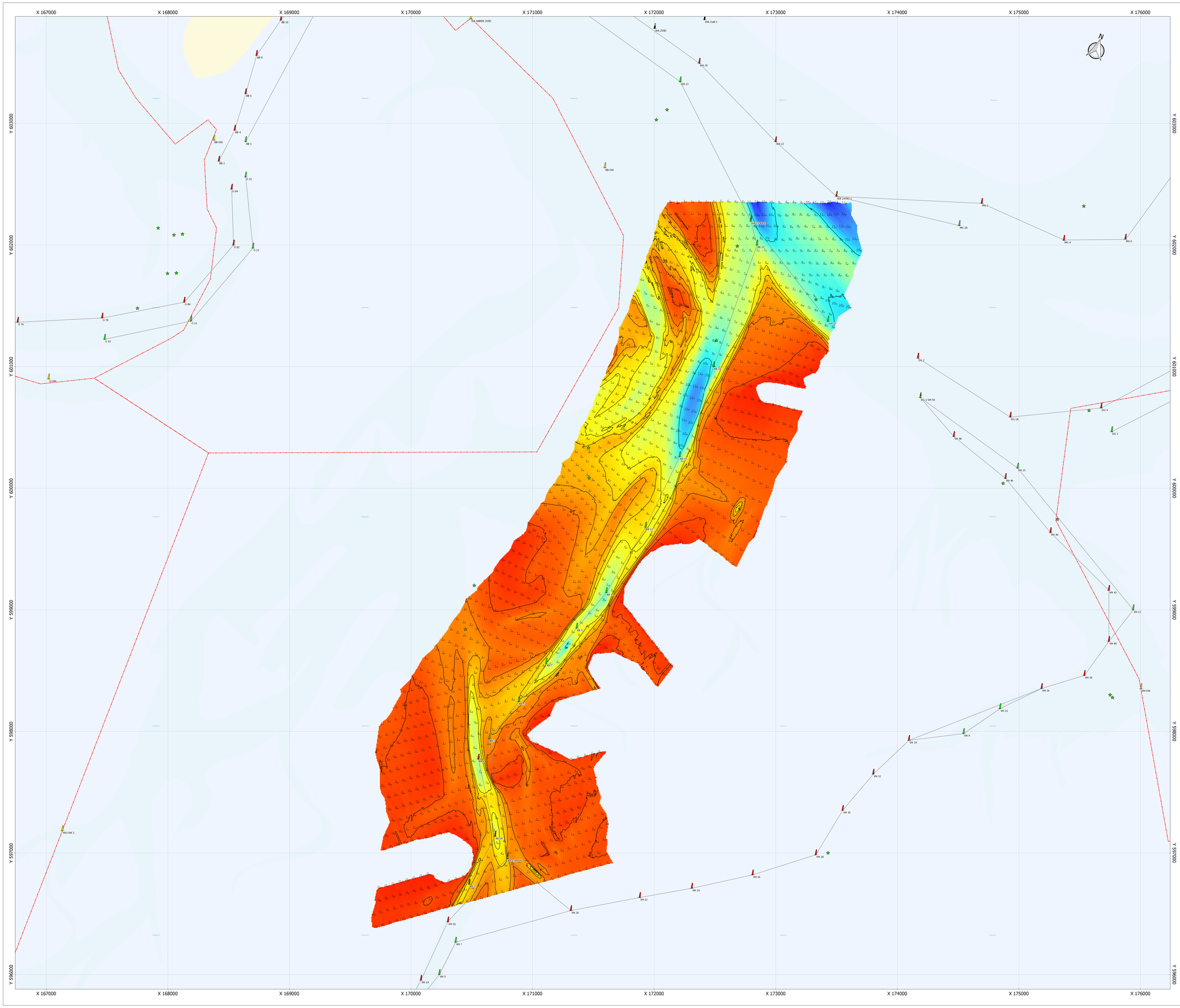

Geodetische informatie

Projectie	Rijksdriehoeksstelsel
Referentievlak	NAP
Hoogtecorrectie	06-GPS
Transformatie	Omgerekend v an ETRS89 v ia RDNAPTRANS naar RDNAP

Algemene informatie

Meet-vartuig(en):	Swathunter, VariRee, Bekuga
Dieptesensor(en):	Kongsberg EA440
Plaatsbepaling:	Advanced Navigation Cerfus
Motionsensor(en):	Advanced Navigation Cerfus
Datum v orige opname	10 maart 2025
Invaarsoftware:	Qinsy 9
Verwerkingssoftware:	Qinsy 9
Presentatiesoftware:	QGIS 3.34

Legenda

- Wrakken
- Obstakels
- Redevakken
- Lichtenlijn aanloop Delfzijl
- Lichtlijn
- Ankergebieden
- Norrlied kabel
- Kabels en leidingen buiten gebruik
- Gasleidingen
- Vloeistof leidingen
- Electriciteits kabels
- Data en Telecom kabels
- Kabel en leidingstraten
- Zeeénergie kabel
- Connector kabel
- Buitengaats lijn
- Dammen
- Strandhoofden Vlieland
- Zinkstukken
- Vierhuizergat Geulwand
- Vlieland Geulwand
- Mosselo
- MZI Installatie
- Artikel 20
- Bodembeheergrens
- Beheergebied lijn
- Beheergebied
- Oude dam
- Schelpwingebied
- Verspreidingsvakken

Kleuren Legenda (m onder N.A.P):

1.0	
2.0	
3.0	
4.0	
5.0	
6.0	
7.0	
8.0	
9.0	
10.0	
11.0	
12.0	
13.0	
14.0	
15.0	

Opmerkingen

- Grasbrgrid: rdgrcelle 50m (gereduceerd)
- Grasbrcelle: elke 50m (gereduceerd)

L_x dieptecelle onder referentievlak
S_x dieptecelle boven referentievlak

- Betoning Beeldset: 30-03-2026

Deze kaart is niet bestemd voor nautisch gebruik.
De kolingsgegevens zijn bestemd voor het beheer-, onderzoeks- en adviesswerk van RWS.

Overzicht groot — Schaal:1:2,000,000

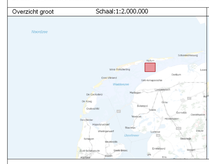

Overzicht klein — Schaal:1:600,000

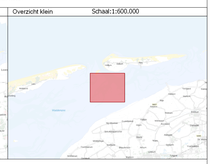

Waddenzee Borndiep

Vaargeul Kromme balg

Opname datum: 24 maart 2026

Opdrachtgever:

Rijkswaterstaat
Ministerie van Infrastructuur en Waterstaat

Opdrachtnemer:

DEEP B.V.
Hydrografie en Geofysica

Project	P4444
PRG projectcode	26WDZM004v01_1
Kaartnummer	NNDW_2026-79075
Kaartserie	kaart 1 van 1
Nomering data	NL Norm B Hydrografie
Formaat	ISO A0
Schaal	1:10000

0 100 200 300 400 500 m

getekend	gecontroleerd
SDF	NMU
01-04-2026	02-04-2026