Verschilkaart

Opname september 2026 minus mei 2026

Verschil (m)

-10 - -2	erosie
-1.9 - -1	
-0.9 - -0.5	
-0.49 - -0.15	
-0.14 - 0.15	
0.16 - 0.5	
0.51 - 1	sedimentatie
1.1 - 1.5	
1.6 - 2	

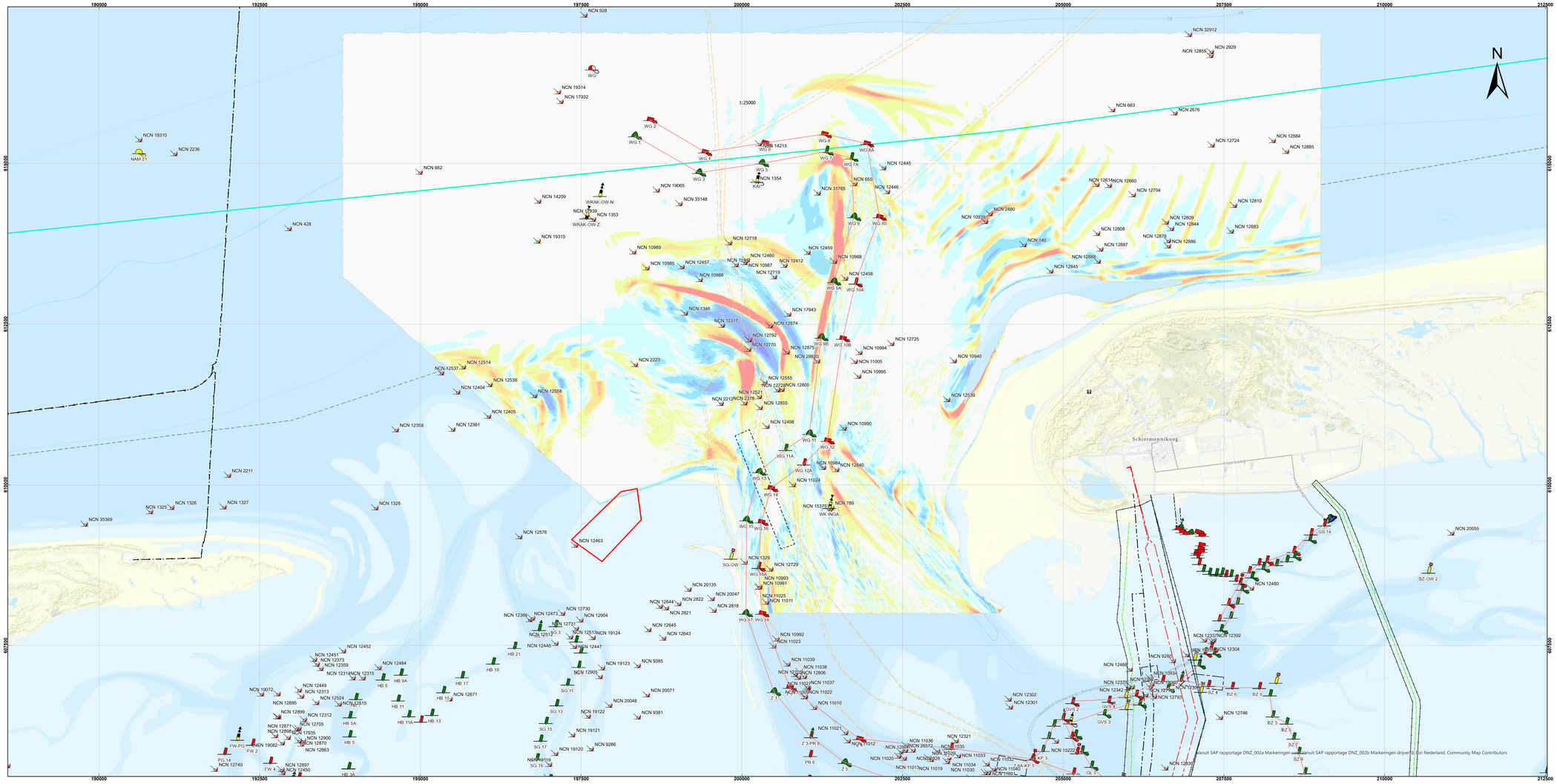

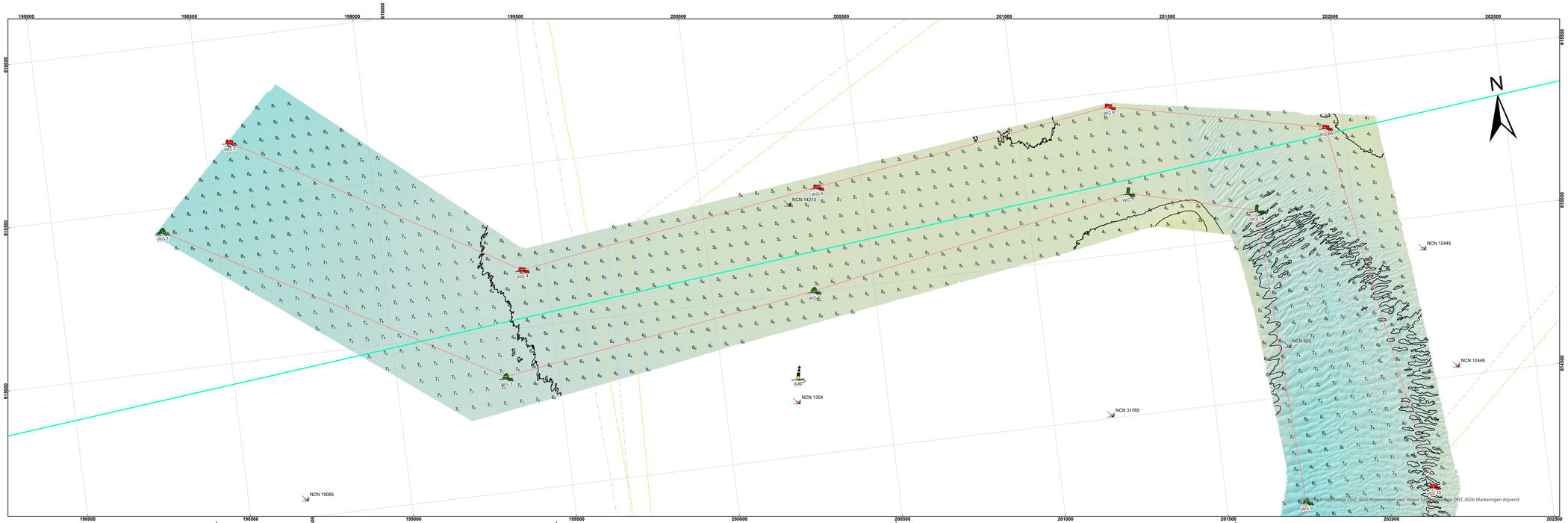

De lodinggegevens zijn bestemd voor het beheer-, onderzoek- en advieswerk van RWS

Deze kaart is niet bestemd voor nautisch gebruik

Geodetische informatie		Algemene informatie	
Projectie	: Rijksdriehoeksstelsel	Meetvaartuig	: ms Arnasus
Referentievlak	: NAP	Ingewonnen met	: EM2040c multibeam
Hoogtecorrectie	: NETPOS	Standopnemer	: Octans IV
Plaatsbepaling	: GPS-RTK	Softwarepakket	: Qinsy 9 / Arcgis PRO
Transformatie	: Omgerekend van ETRS89 via RDNAPTRANS2018 naar RDNAP	Datum vorige opname	: september 2026
		Betonningsbestand	: GDR / vaarwegmarkeringen (20-10-2026)
		Status	: voortopige betoning

Legenda

- Nationaal Contact Nummer_250107
- betonningslijn
- leidingen_waddenzee
- BUITEN_GEBRUIK
- telecom_kabels_noordzee
- verlaten

Kieuren Legenda

NAP : 0m

NAP : -15m

Gridcelgrootte raster en dieptelijnen 1x1m
Dieptecijfer (m) is gebaseerd op
ondiepste punt in een gridcel van
50*50 meter (centraal geplot)

Overzicht _groot 1:2000000



Overzicht _klein 1:300000

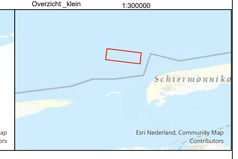

Waddenzee - Friesche Zeegat

Vaargeul Westgat

opname dd. 12 en 14 oktober 2026

Opdrachtgever:	Rijkswaterstaat District Noord-Nederland Assen / Grou	PRS projectcode	26NZE0006ml10_01
		Kaartnummer	26NZE0006ml10_01_diepte
		Kaartserie	Blad 2 van 2 blad
		Normering data	NL norm A
		Formaat	A0
		Schaal:	1:5000
Opdrachtnemer:	Rijkswaterstaat Centrale Informatievoorziening (CIV) Mobiel Meten Assen	0 25 50 100 150 200 250 300 350 400 Meters	
		Getekend	Gezien
		CIV MM	
		20-10-2026	

Aan deze uitgave kunnen geen rechten worden ontleend.