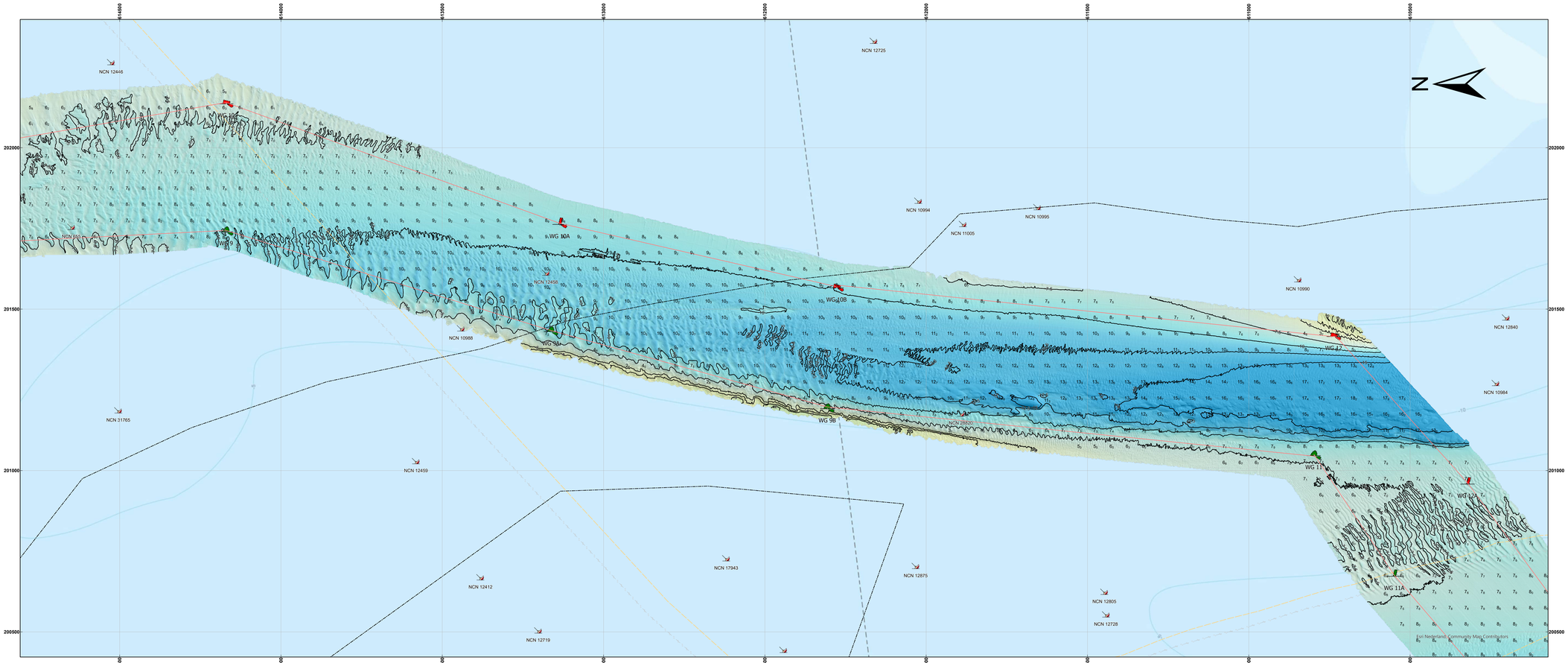

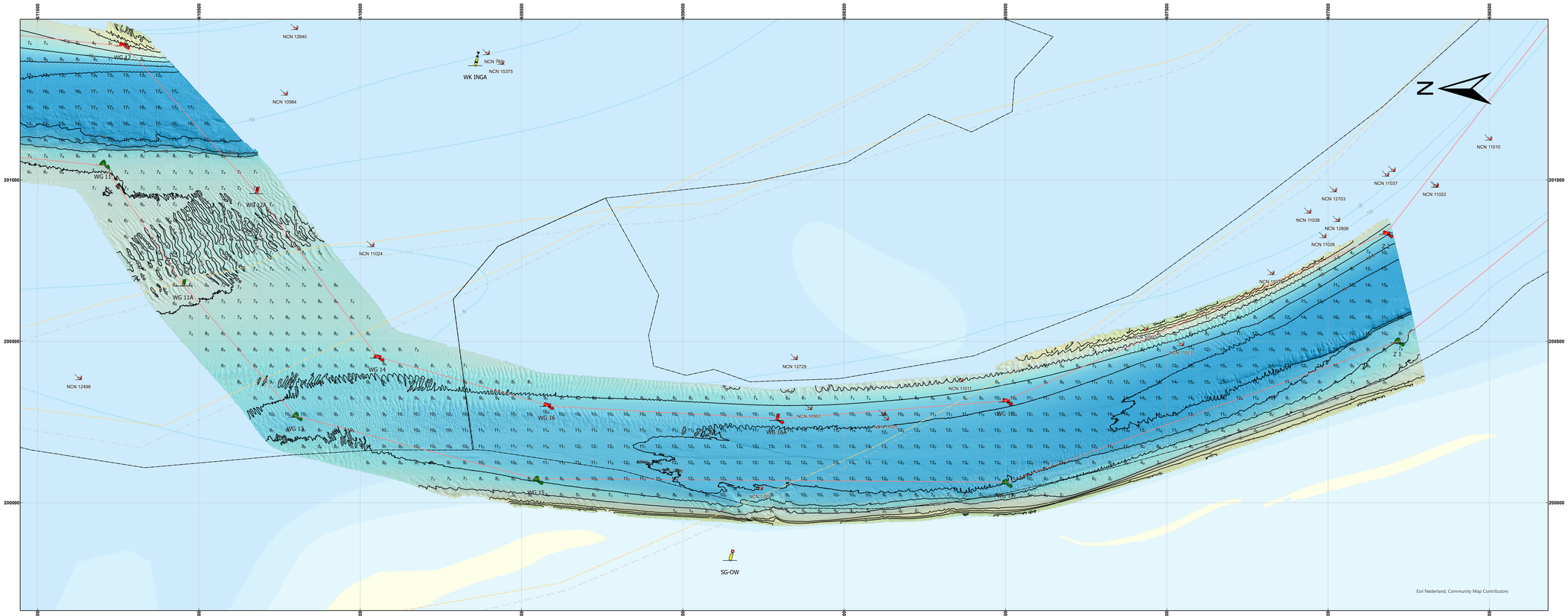

De lodinggegevens zijn bestemd voor het beheer-, onderzoek- en advieswerk van RWS

Deze kaart is niet bestemd voor nautisch gebruik

Geodetische informatie		Algemene informatie	
Projectie	: Rijksdriehoekstelsel	Meetvaartuig	: ms Arnasus
Referentievlak	: NAP	Ingewonnen met	: EM2040c multibeam
Hoogtecorrectie	: NETPOS	Standopnemer	: Octans IV
Plaatsbepaling	: GPS-RTK	Softwarepakket	: Qinsy 9 / Arcgis PRO
Transformatie	: Omgerekend van ETRS89 via RDNAPTRANS2018 naar RDNAP	Datum vorige opname	: april 2026
		Betonningsbestand	: GDR / vaarwegmarkeringen (23-6-2026)
		Status	: voorlopige betonning

leidingen_waddenzee

Layer

BUITEN_GEBRUIK

telecom_kabels_noordzee

verlaten

Nationaal Contact Nummer_250107

Schelpenwinn2020_2022

betonningslijn

Kleuren Legenda

NAP : 0m

NAP : -15m

Gridcelgrootte raster en dieptelijnen 1x1m
Dieptecijfer (m) is gebaseerd op
ondiepste punt in een gridcel van
50*50 meter (centraal geplot)

Overzicht _groot 1:2000000

Overzicht _klein 1:300000

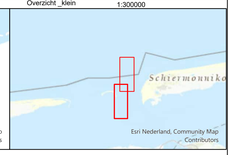

Waddenzee - Friesche Zeegat

Vaargeul Westgat

opname dd. 16 en 18 juni 2026

Opdrachtgever:	Rijkswaterstaat District Noord-Nederland Assen / Grou	PRS projectcode	26NZE0006ml6_1
		Kaartnummer	26NZE0006ml6_1_diepte
		Kaartserie	Blad 1 van 2 bladen
		Normering data	NL norm A
		Formaat	A0
Opdrachtnemer:	Rijkswaterstaat Centrale Informatievoorziening (CIV) Mobiel Meten Assen	Schaal:	1:5000
		Getekend	Gezien
		CIV MM 23-6-2026	

0 25 50 100 150 200 250 300 350 400 Meters

Aan deze uitgave kunnen geen rechten worden ontleend.