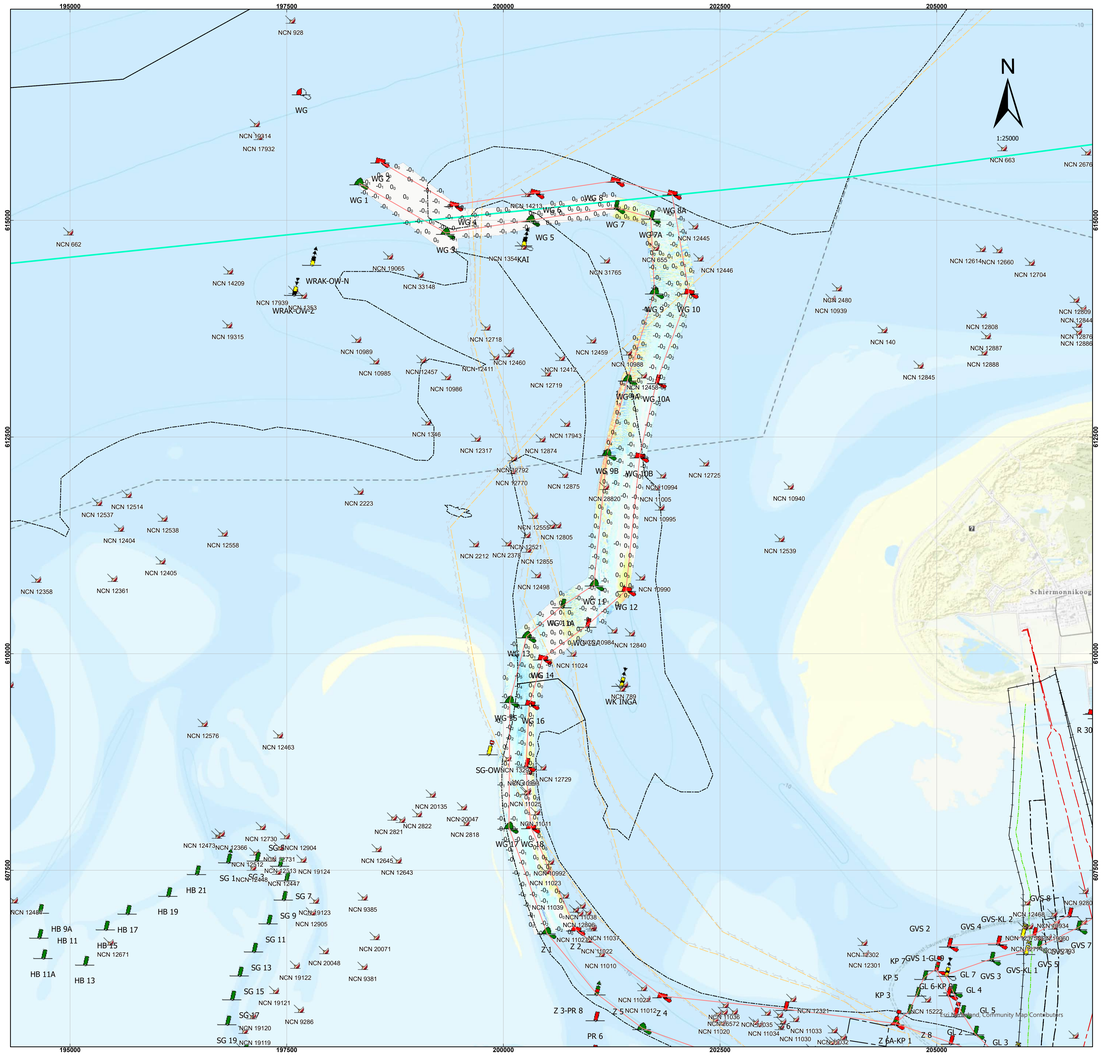

Verschilkaart

Opname juni 2026 minus april 2026 (links)

Verschil (m)

erosie
- -10 - -2
- -1.9 - -1
- -0.9 - -0.5
- -0.49 - -0.15
- -0.14 - 0.15

sedimentatie
- 0.16 - 0.5
- 0.51 - 1
- 1.1 - 1.5
- 1.6 - 2

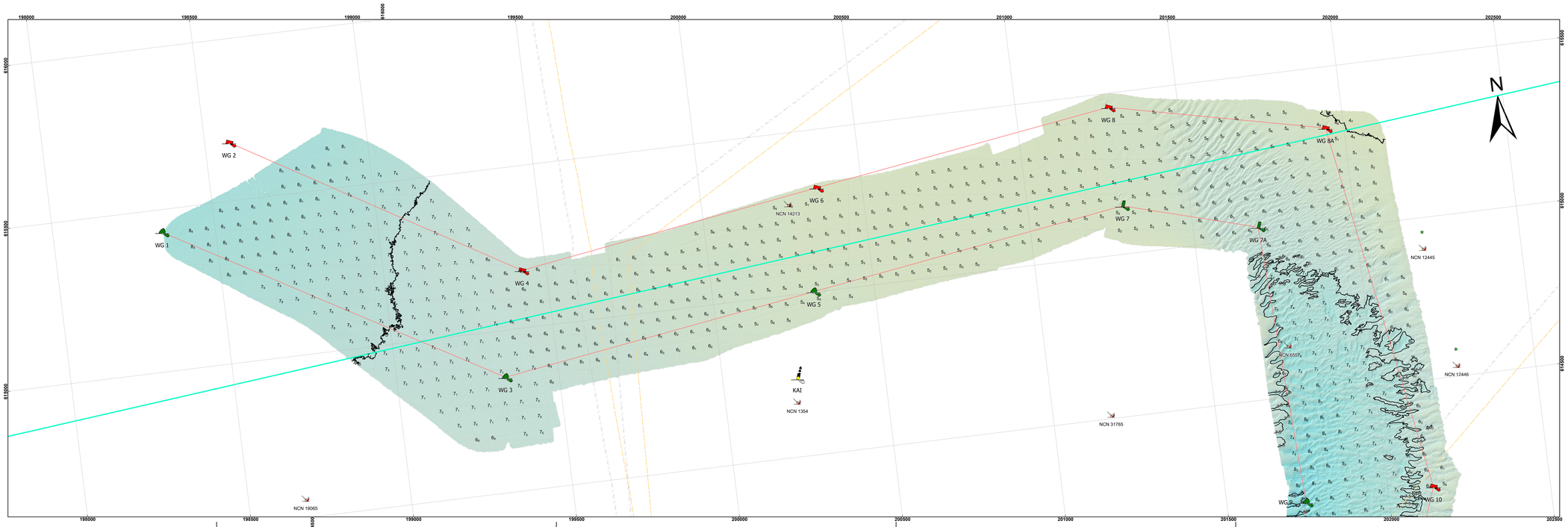

De lodinggegevens zijn bestemd voor het beheer-, onderzoek- en advieswerk van RWS

Deze kaart is niet bestemd voor nautisch gebruik

Geodetische informatie

Projectie	: Rijksdriehoekstelsel
Referentievlak	: NAP
Hoogtecorrectie	: NETPOS
Plaatsbepaling	: GPS-RTK
Transformatie	: Omgerekend van ETRS89 via RDNAPTRANS2018 naar RDNAP

Algemene informatie

Meetvaartuig	: ms Amasus
Ingewonnen met	: EM2040c multibeam
Standopnemer	: Octans IV
Softwarepakket	: Qinsy 9 / Arcgis PRO
Datum vorige opname	: april 2026
Betonningsbestand	: GDR / vaarwegmarkeringen (23-6-2026)
Status	: voorlopige betonning

Legenda

- Nationaal Contact Nummer_250107
- bodbehgrens
- betonningslijn

leidingen_waddenzee

- BUITEN_GEBRUIK

telecom_kabels_noordzee

- verlaten

Kleuren Legenda

NAP : 0m

NAP : -15m

Gridcelgrootte raster en dieptelijnen 1x1m
Dieptecijfer (m) is gebaseerd op
ondiepste punt in een gridcel van
50*50 meter (centraal geplot)

Overzicht _groot 1:2000000

Overzicht _klein 1:300000

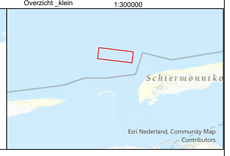

Waddenzee - Friesche Zeegat

Vaargeul Westgat

opname dd. 16 en 18 juni 2026

Opdrachtgever:	Rijkswaterstaat District Noord-Nederland Assen / Grou	
	PRS projectcode	26NZE0006ml6_1
	Kaartnummer	26NZE0006ml6_1_diepte
	Kaartserie	Blad 2 van 2 blad
	Normering data	NL norm A
	Formaat	A0
Opdrachtnemer:	Rijkswaterstaat Centrale Informatievoorziening (CIV) Mobiel Meten Assen	
	Schaal:	1:5000
	0 25 50 100 150 200 250 300 350 400 Meters	
	Getekend	Gezien
	CIV MM	
	23-6-2026	

Aan deze uitgave kunnen geen rechten worden ontleend.