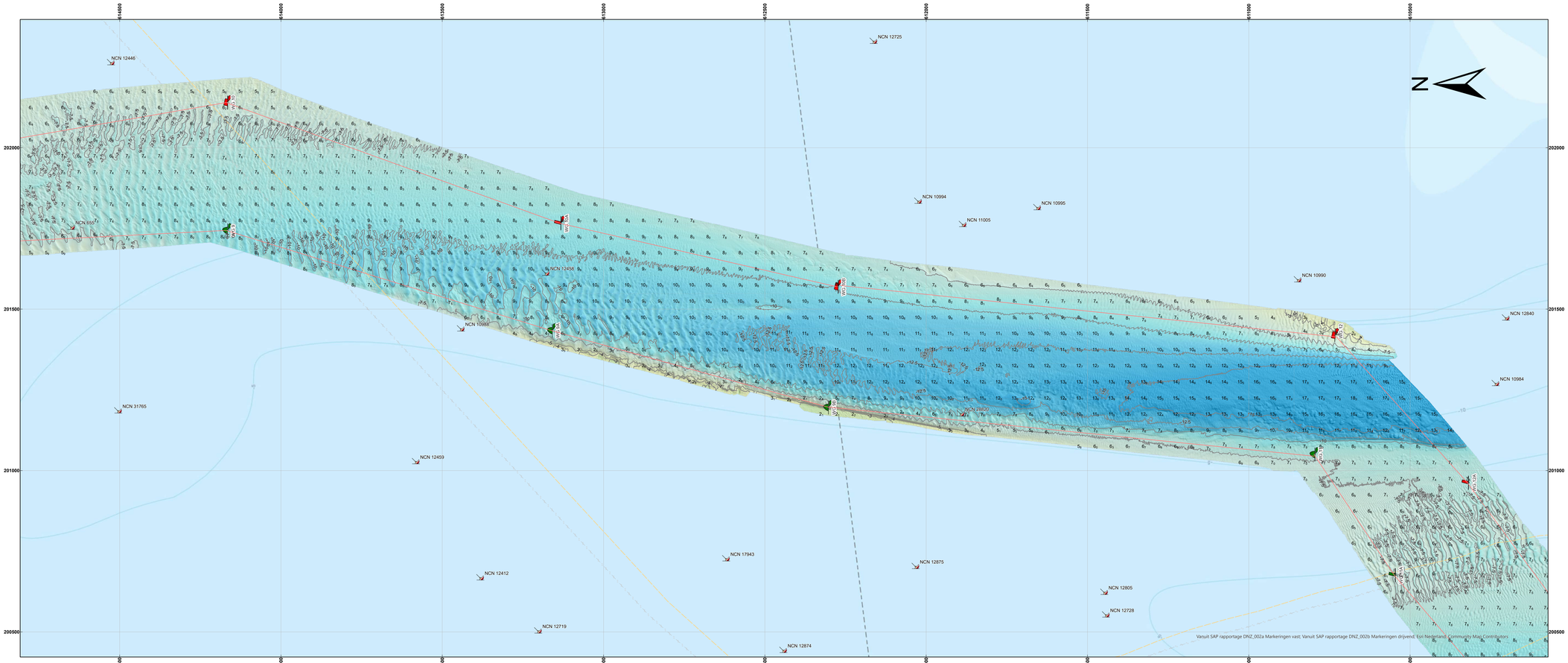

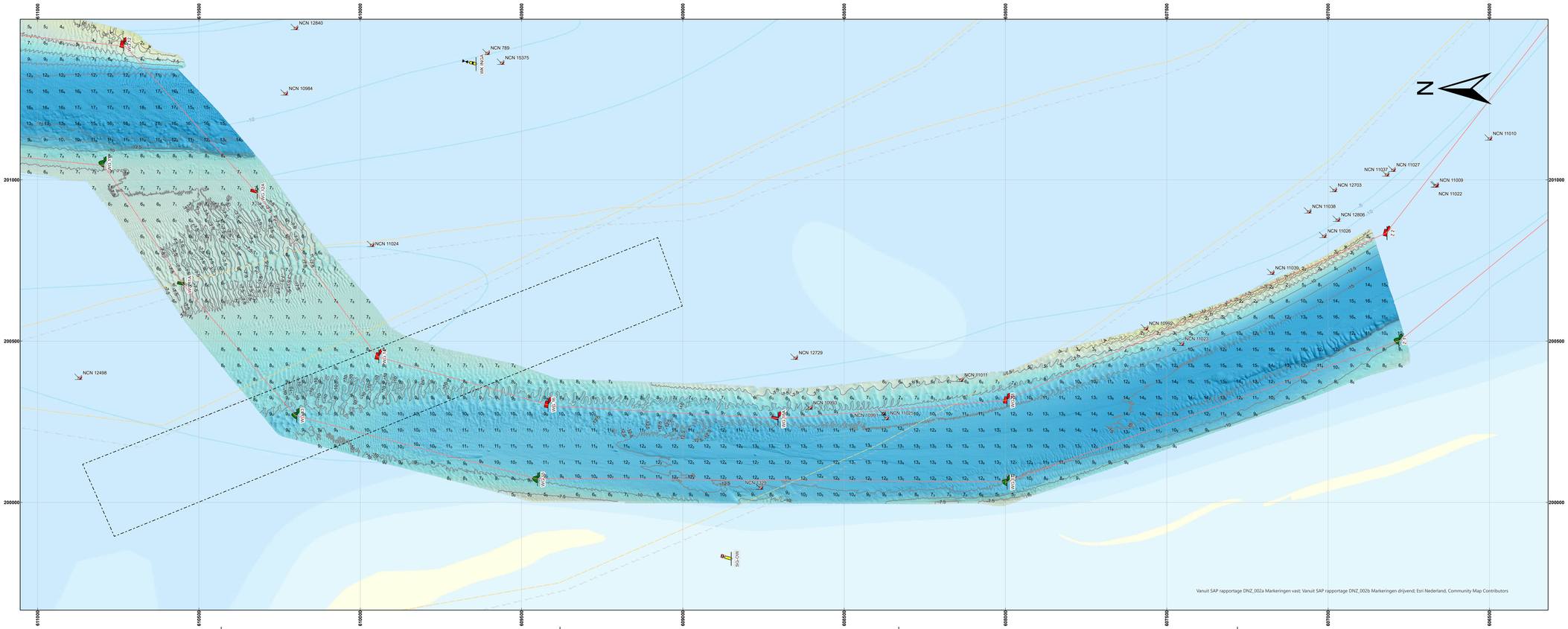

De lodinggegevens zijn bestemd voor het beheer-, onderzoek- en advieswerk van RWS

Deze kaart is niet bestemd voor nautisch gebruik

Geodetische informatie

Projectie	:	Rijksdriehoekstelsel
Referentievlak	:	NAP
Hoogtecorrectie	:	NETPOS
Plaatsbepaling	:	GPS-RTK
Transformatie	:	Omgerekend van ETRS89 via RDNAPTRANS2018 naar RDNAP

Algemene informatie

Meetvaartuig	:	ms Arnasus
Ingewonnen met	:	EM2040c multibeam
Standopnemer	:	Octans IV
Softwarepakket	:	Qinsy 9 / Arcgis PRO
Datum vorige opname	:	juni 2026
Betonningsbestand	:	GDR / vaarwegmarkeringen (16-9-2026)
Status	:	voorlopige betonning

Legenda

- Munitie_Stortplaats_kaart1955
- BUITEN_GEBRUIK
- verlaten
- Nationaal Contact Nummer_250107
- betonningslijn

Kleuren Legenda

NAP : 0m

NAP : -15m

Gridcelgrootte raster en dieptelijnen 1x1m
Dieptecijfer (m) is gebaseerd op
ondiepste punt in een gridcel van
50*50 meter (centraal geplot)

Overzicht _groot 1:2000000

Overzicht _klein 1:300000

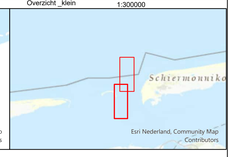

Waddenzee - Friesche Zeegat

Vaargeul Westgat

opname dd. 4 en 8 september 2026

Opdrachtgever:	Rijkswaterstaat District Noord-Nederland Assen / Grou	PRS projectcode	26NZE0006ml9_1
		Kaartnummer	26NZE0006ml9_1_diepte
		Kaartserie	Blad 1 van 2 bladen
		Normering data	NL norm A
		Formaat	A0
Opdrachtnemer:	Rijkswaterstaat Centrale Informatievoorziening (CIV) Mobiel Meten Assen	Schaal:	1:5000
		Getekend	Gezien
		CIV MM 16-9-2026	

0 25 50 100 150 200 250 300 350 400 Meters

Aan deze uitgave kunnen geen rechten worden ontleend.