



De lodinggegevens zijn bestemd voor het beheer-, onderzoek- en advieswerk van RWS

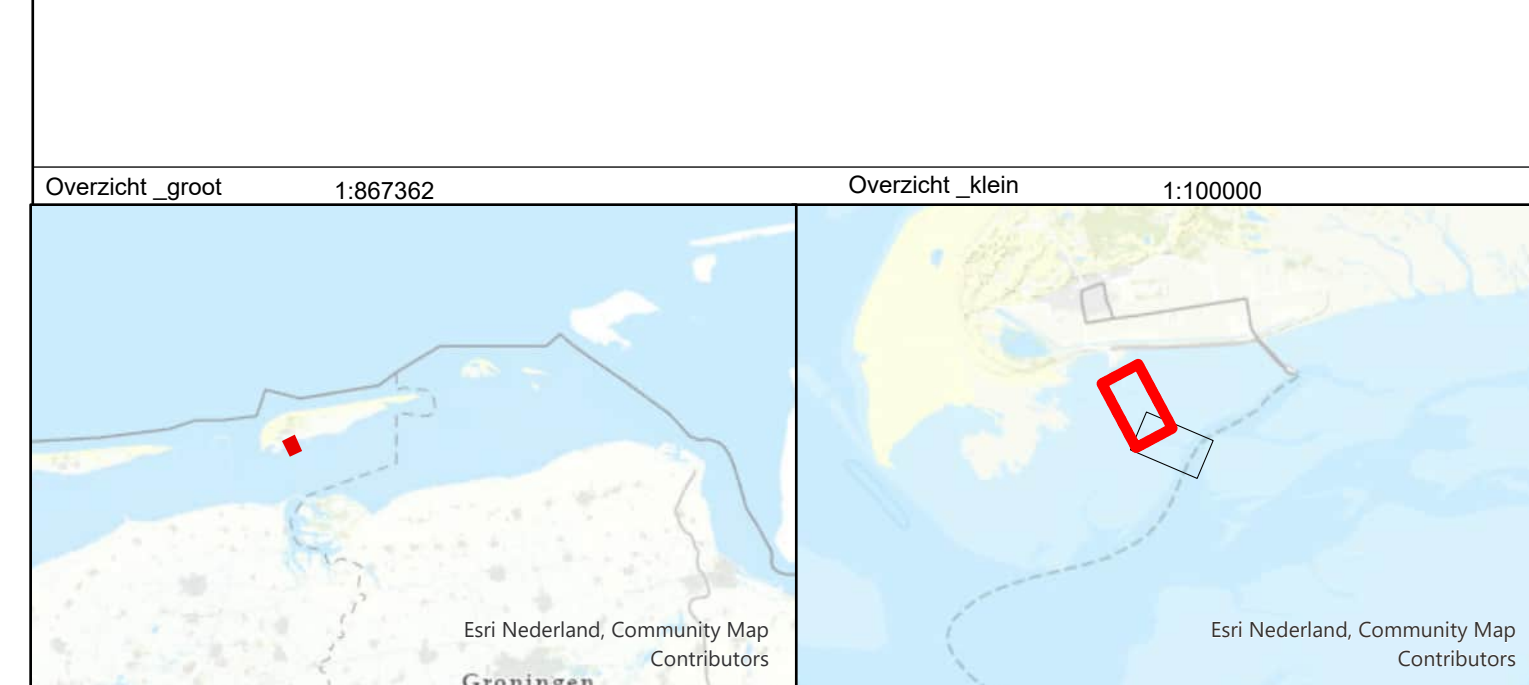
Deze kaart is niet bestemd voor nautisch gebruik

Geodetische informatie	Algemene informatie
Projectie : Rijksdriehoekstelsel	Meeftvaartig : Amasus
Referentievlak : NAP	Ingewonnen met : EM2040 multibeam
Hoogtecorrectie : NETPOS	Standopnemer : Octans
Plaatsbepaling : Septentrio AsterX RTK	Softwarepakket : Qinsy / Argis
Transformatie : Omgekeerd van ETRS89 via RDNAPTRANS2016 naar RDNAP	Datum vorige opname : maart 2025
	Betonningsbestand : GDR Markeringen
	Gridoelgrootte is 1 * 1 meter
	Diepte cijfer (m) is gebaseerd op onderstepe vanuit gridcel van 10m (centraal geplot)

Legenda

- dammen
- betonningslijn
- Baggervakken_Actueel

Diepte (m) NAP

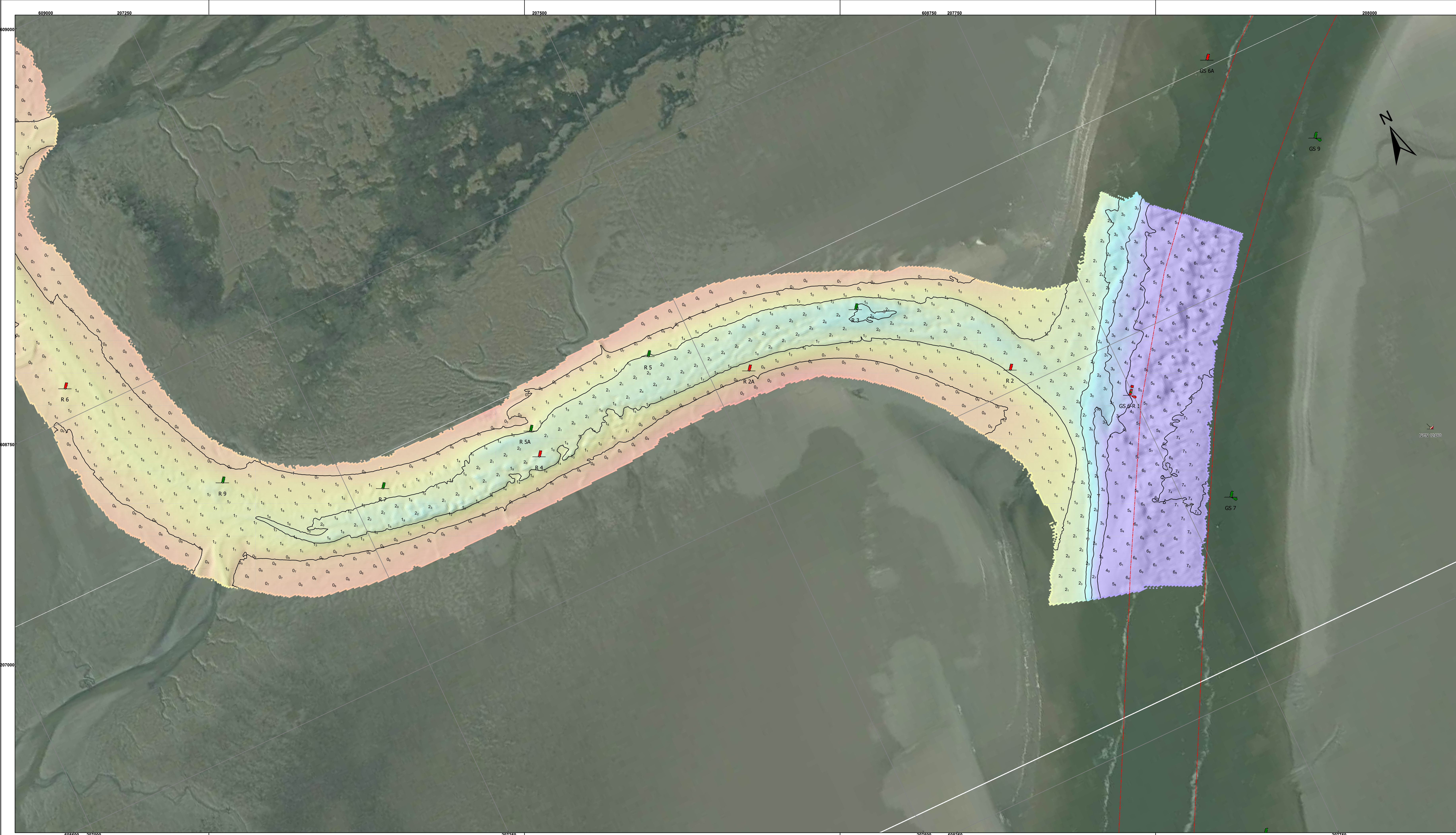


Waddenzee
Harmsgeul / Reegeul (Schiermonnikoog)

Dieptecijferkaart
opname 20 april 2026

Opdrachtgever:	Rijkswaterstaat District Noord-Nederland Assen / Grou	PRS projectcode	26WDZ8015m14_1
		Kaartnummer	26WDZ8015m14_1_diepte
		Kaartserie	Blad 1 van 2 Bladen
		Normering data	NL norm A
Opdrachtnemer:	Rijkswaterstaat Centrale Informatievoorziening (CIV) Mobiël Meten Assen	Formaat	A4*5
		Schaal:	1:1000
		Getekend	MM
		21-5-2026	

All size values unless given in meters



De lodinggegevens zijn bestemd voor het beheer-, onderzoek- en advieswerk van RWS

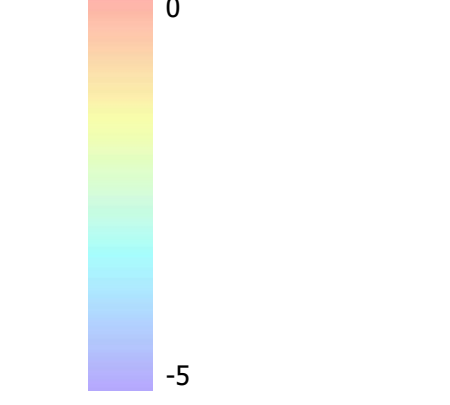
Deze kaart is niet bestemd voor nautisch gebruik

Geodetische informatie	Algemene informatie
Projectie : Rijksdriehoekstelsel	Meetvaartuig : Amasus
Referentievlak : NAP	Ingewonnen met : EM2040 multibeam
Hoogtecorrectie : NETPOS	Standopnemer : Octans
Plaatsbepaling : Septentrio AsterX RTK	Softwarepakket : Qinsy / Argis
Transformatie : Omgekeerd van ETRS89 via RDNAPTRANS2016 naar RDNAP	Datum vorige opname : maart 2025
	Betonningsbestand : GDR Markeringen
	Griddeelgrootte is 1 * 1 meter
	Dieptecijfer (m) is gebaseerd op ondiepste vanuit gridcel van 10m (centraal geplot)

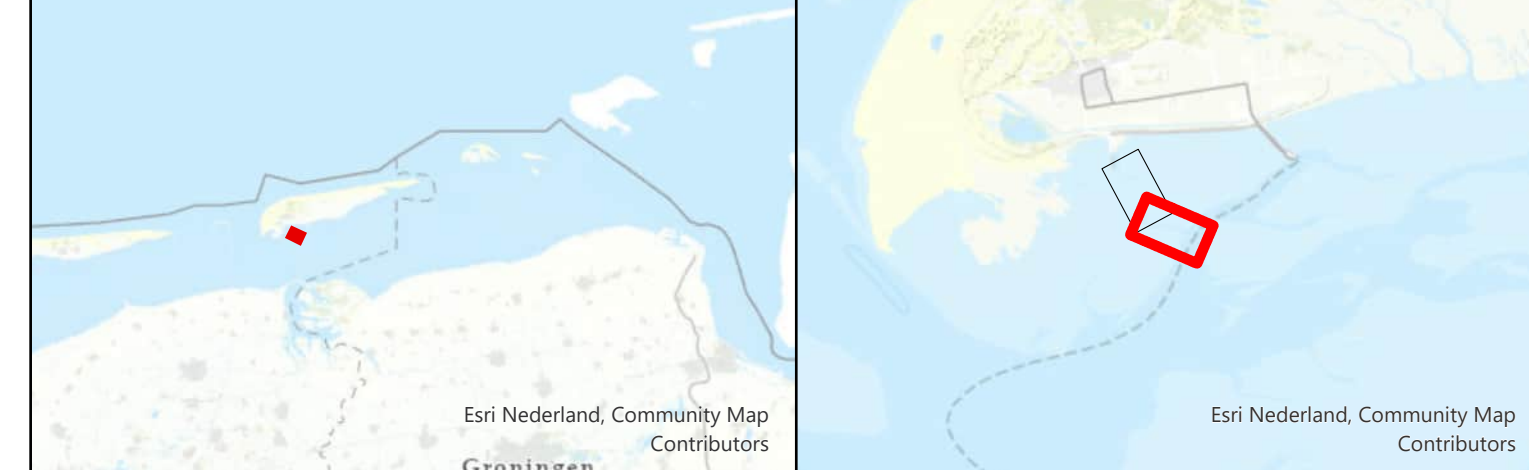
Legenda

- dammen
- betonningslijn
- Baggervakken_Actueel

Diepte (m) NAP



Overzicht_groot 1:867362 Overzicht_klein 1:100000



Waddenzee
Harmsgeul / Reegeul (Schiermonnikoog)

Dieptecijferkaart
opname 20 april 2026

Opdrachtgever:		PRIS projectcode	26WDZ8015m14_1
		Kaartnummer	26WDZ8015m14_1_diepte
		Kaartserie	Blad 2 van 2 Bladen
		Normering data	NL norm A
Opdrachtnemer:		Formaat	A4*5
		Schaal:	1:1000
		Getekend	MM
		21-5-2026	

All size output unless specified otherwise