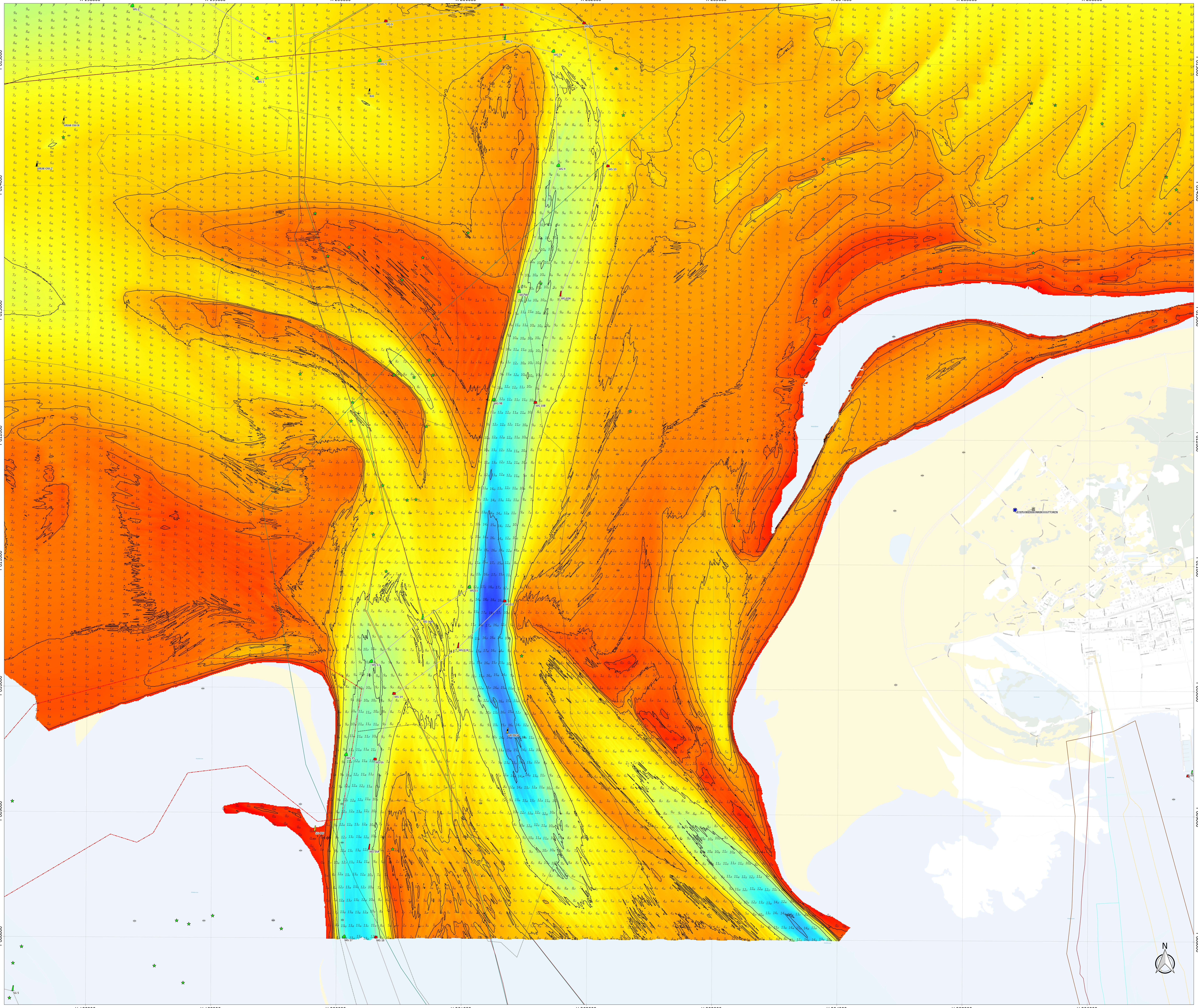

Geodetische informatie	
Projectie	: Rijksdriehoekstelsel
Referentievlak	: NAP
Hoogtecorrectie	: 06-GPS
Transformatie	: Omgerekend van ETRS89 via RDNAPTRANS naar RDNAP.

Algemene informatie	
Meetvaartuig(en)	: Beluga, Seahunter, VanRee
Dieptesensor(en)	: Kongsberg EA440
Plaatsbepaling	: Advanced Navigation Certus
Motionsensor(en)	: Advanced Navigation Certus
Datum vorige opname	: 18-22 mei 2026
Inwinsoftware	: Qinsy 9
Verwerkingssoftware	: Qinsy 9
Presentatiesoftware	: QGIS 3.34

Legenda

- Wrakken
- Obstakels
- Redevakken
- Lichtenlijn aanloop Delfzijl
- Lichtlijn
- Ankergebieden
- NorNed kabel
- Kabels en leidingen buiten gebruik
- Gasleidingen
- Vloeistof leidingen
- Electriciteits kabels
- Data en Telecom kabels
- Kabel en leidingstraten
- ZeeEnergie kabel
- Connector kabel
- Buitengaats lijn
- Dammen
- Strandhoofden Vlieland
- Zinkstukken
- Vierhuizergat Geulwand
- Vlieland Geulwand
- Mossels
- MZI Installatie
- Artikel 20
- Bodembeheergrens
- Betwistgebied lijn
- Betwistgebied
- Oude dam
- Schelpwingebied
- Verspreidingsvakken

Kleuren Legenda (m onder N.A.P):

0.0, 1.0, 2.0, 3.0, 4.0, 5.0, 6.0, 7.0, 8.0, 9.0, 10.0, 11.0, 12.0, 13.0, 14.0, 15.0, 16.0, 17.0, 18.0, 19.0, 20.0

Opmerkingen:

- Dieptegrid: celgrootte 5x5m (gemiddeld)
- Dieptecijfer: elke 60m (gemiddeld)

1_8 dieptecijfer onder referentievlak
$\underline{1}_8$ dieptecijfer boven referentievlak

-Betonning Bestand: 28-09-2026

Deze kaart is niet bestemd voor nautisch gebruik.
De lodinggegevens zijn bestemd voor het beheer-, onderzoek- en advieswerk van RWS.

Overzicht groot Schaal:1:2.000.000

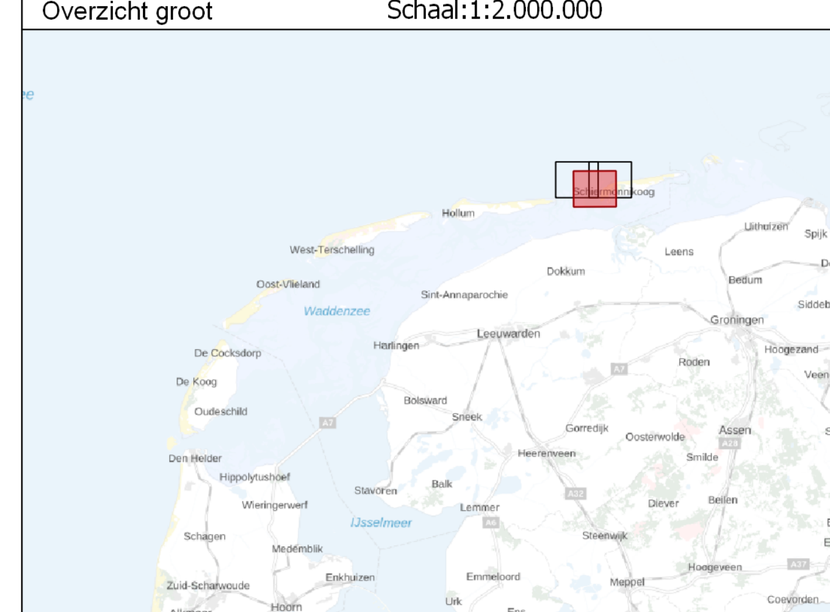

Overzicht klein Schaal:1:600.000

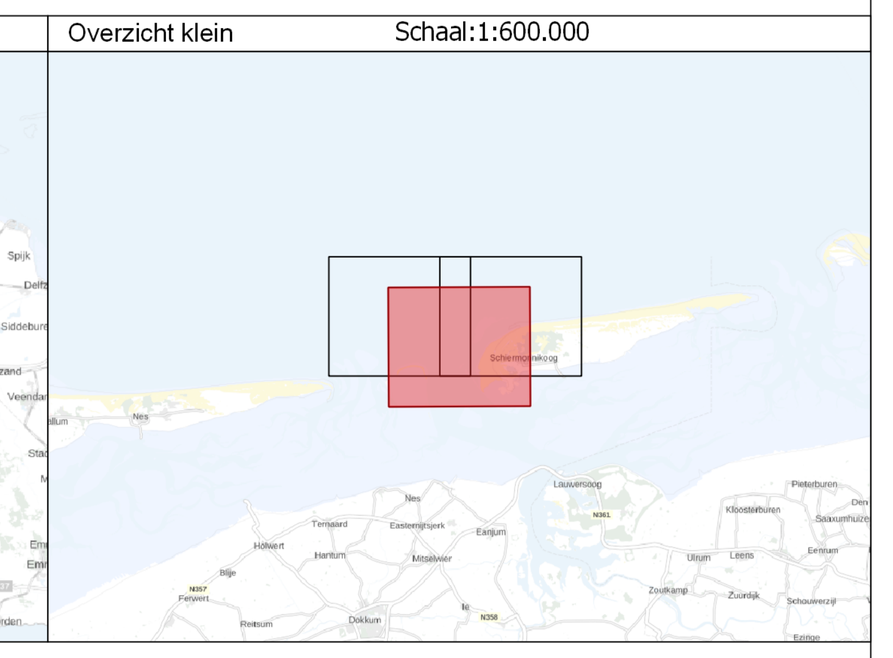

Waddenzee Friesche Zeegat

Overz.loding vg West-Plaatgat zuidelijke deel

Opname datum: 11 september-2 oktober 2026

Opdrachtgever:

Rijkswaterstaat
Ministerie van Infrastructuur en Waterstaat

Project	P4444
PRS projectcode	26NZE0006sl9_2
Kaartnummer	NNDW_2026-75118
Kaartserie	kaart 3 van 3
Normering data	NL Norm B Hydrografie
Formaat	ISO A0
Schaal	1:10000

Opdrachtnemer:

deep Hydrography & Geophysics
DEEP B.V
Hydrografie en Geofysica

0 100 200 300 400 500 m

getekend	gecontroleerd
SDF	NMU
06-10-2026	06-10-2026