

X 276500

X 276600



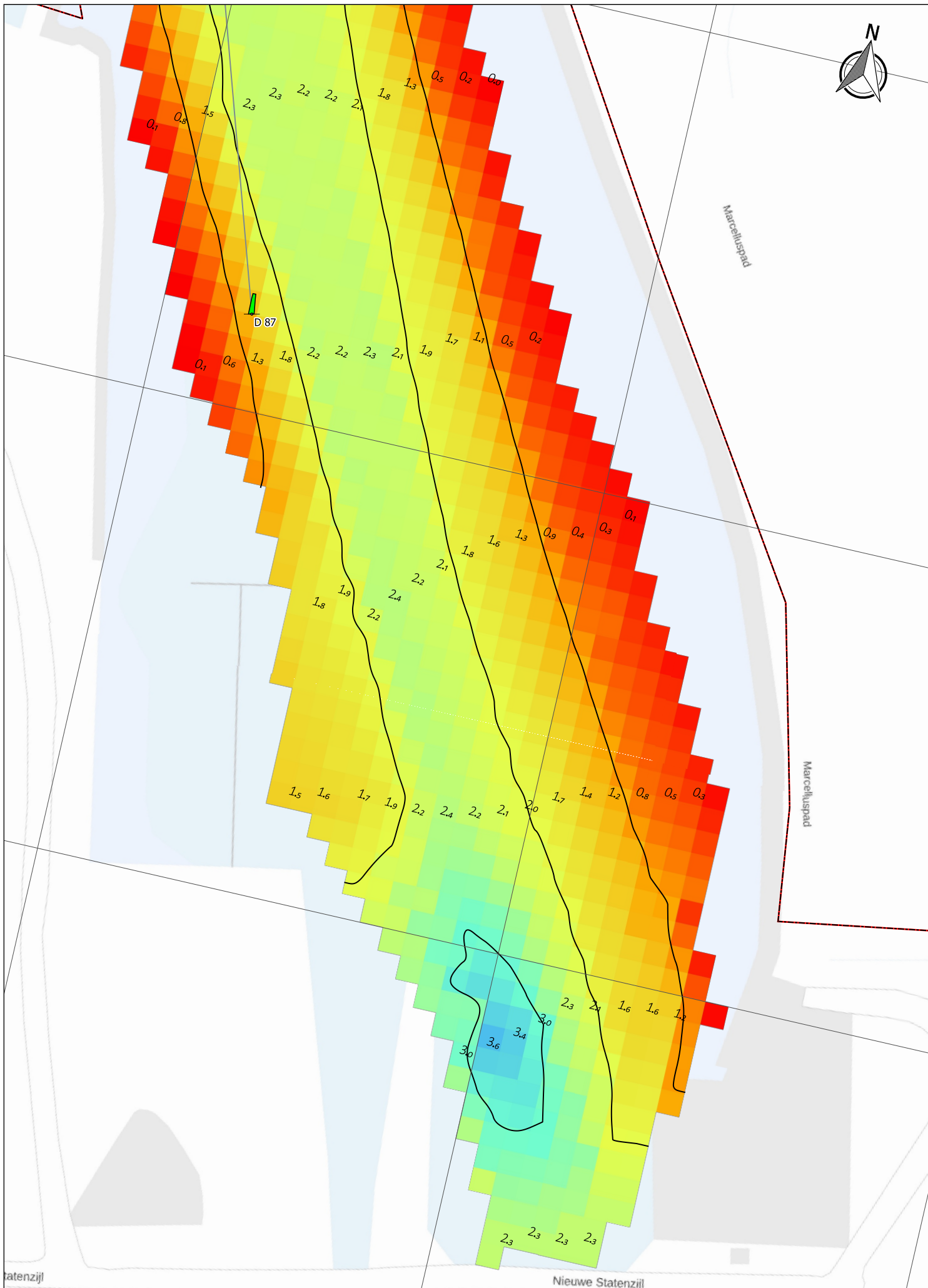
Y 584600

Y 584500

Y 584400

Y 584500

Y 584400



Geodetische informatie

Projectie : Rijksdriehoekstelsel
Referentievlak : NAP
Hoogtecorrectie : 06-GPS
Transformatie : Omgerekend van ETRS89 via RDNAPTRANS naar RDNA.P.

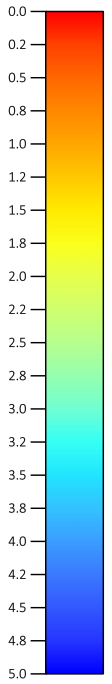
Algemene informatie

Meetvaartuig(en) : VanRee
Dieptesensor(en) : Kongsberg EA440
Plaatsbepaling : Advanced Navigation Certus
Motionsensor(en) : Advanced Navigation Certus
Datum Vorige opname : 18 - 26 februari 2025
Inw insoftw are : Qinsy 9
Verw erkingssoftw are : Qinsy 9
Presentatiesoftw are : QGIS 3.34

Legenda

- ## Wrakken
- ★ Obstakels
- Artikel 20
- Bodembeheergrens
- Connector kabel
- Dammen
- Data en Telecom kabels
- Electriciteits kabels
- Gasleidingen
- Kabel en Leidingstraten
- Kabels en leidingen buiten gebruik
- Lichtenlijn aanloop Delfzijl
- Lichtlijn
- Mossels
- MZI Installatie
- NorNed kabel
- Oude dam
- Redevakken
- Schelpwingebied
- Strandhoofden Vlieland
- Verspreidingsvakken
- Vierhuizergat Geulwand
- Vlieland Geulwand
- Vloeistof leidingen
- ZeeEnergie kabel
- Zinkstukken
- Ankergebieden
- Betwistgebied
- Betwistgebied lijn
- Buitengaats lijn

Kleuren Legenda (m onder N.A.P.):



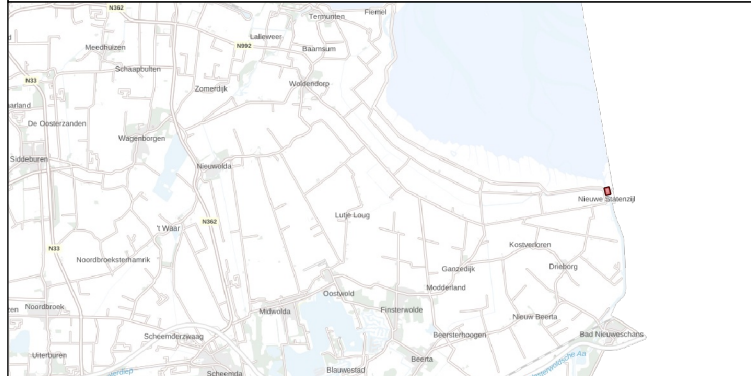
Opmerkingen:

-Dieptegrid: celgrootte 5x5m (gemiddeld)
-Dieptecijfer: elke 6m (gemiddeld)

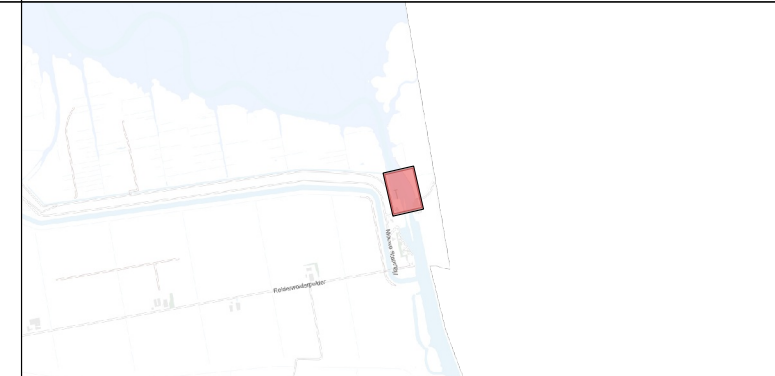
1₈ dieptecijfer onder referentievlak
1₈ dieptecijfer boven referentievlak

Deze kaart is niet bestemd voor nautisch gebruik.
De lodinggegevens zijn bestemd voor het beheer-, onderzoek- en advieswerk van RWS.

Overzicht - groot Schaal:1:150.000



Overzicht - klein Schaal:1:50.000



ED-Estuarium - Dollard

Detailkaart sluis Nieuwe Statenzijl

Opname datum: 21 en 22 april 2026

Opdrachtgever:



Rijkswaterstaat
Ministerie van Infrastructuur en Waterstaat

Project	P4444
PRS projectcode	26EMD8014sl_1
Kaartnummer	NNDW_2026-75129
Kaartserie	kaart 1 van 1
Normering data	NL Norm B Hydrografie
Formaat	ISO A3
Schaal	1:1000

Opdrachtnemer:



DEEP B.V
Hydrografie en Geofysica



getekend	gecontroleerd
AKR	SDF
06-05-2026	06-05-2026

tatenzijl

X 276600

X 276700