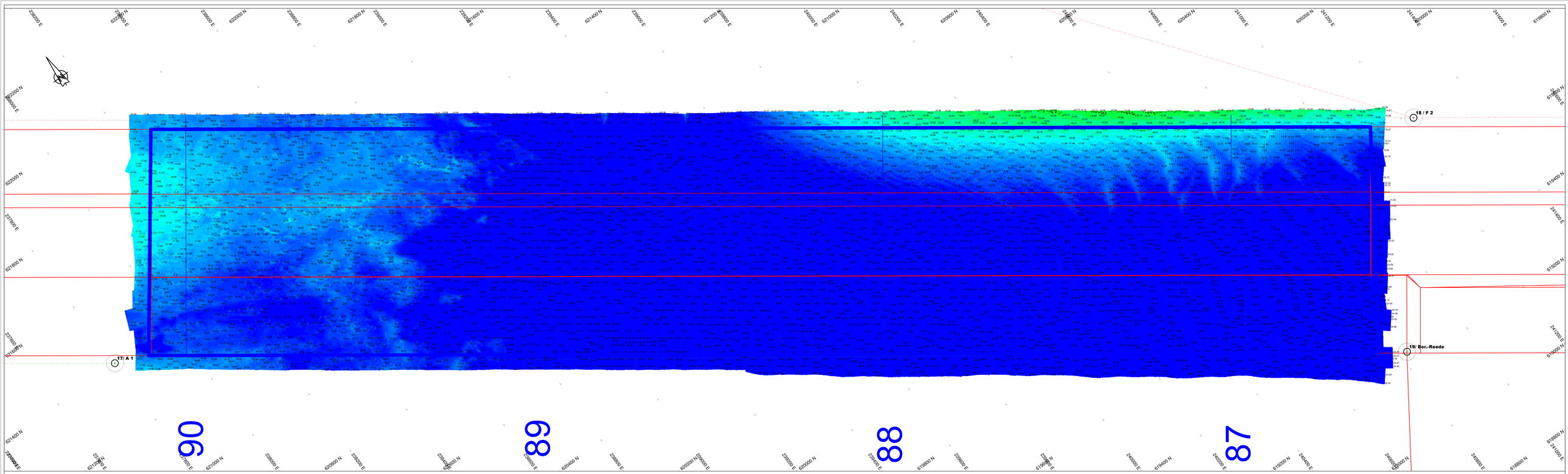

Survey Apparatuur

Survey vaartuig	:	Sprinter (Van den Herik Sliedrecht)
Echosounder	:	Teledyne RESON SEABAT T50R
Plaatsbepaling	:	RTK GNSS/Applanix INS3D
MRU / heading	:	Applanix Wavemaster
SVP	:	Navitronic SVP 14
Software	:	Teledyne

Geodetische Parameters

Coördinatensysteem	:	Rijksdriehoek
Hoogte/Dieptes	:	RTK
Geodetische Datum	:	Dutch Datum
Projectie	:	RDNAPTRANS 2018

Scale 1:2000

100 m 200 m 300 m

DIEPTECIJFERKAART t.o.v NAP

Dieptekleuren: 1x1m gridcellen t.o.v NAP
Dieptecijfers : minst gepeilde dieptes 1m-cellen in grid 20x20m t.o.v. NAP

Eemsgeul vak C3. Nautische Gegarandeerde diepte: NAP -15.80m / LAT -14.10m

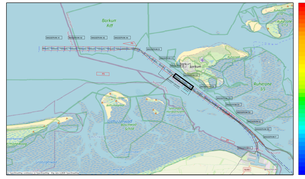



versie C:			
versie B:			
versie A:			
versiebeheer	betreft	datum	initialen

VAN DEN HERIK - SLIEDRECHT

Peil- en meetdienst

Industriewerg 24 Postbus 151 3360 AD Sliedrecht tel 0184-412881 fax 0184-411557

Bestekonderwerp:
Onderhouds Baggeren Eemsgeul
Monitoring DECEMBER na Baggerprogramma

Betreft onderdeel:
Eemsgeul vak C3: 04-12-2025
Diepteciijferkaart t.o.v NAP

Bestekcodenummer: 31169408

Formaat: 841 x 2250

Schaal: 1 : 2000

Opdrachtgever: Rijkswaterstaat PPO

Gekeurd door: MJA

Datum: 5-12-2025

Tekeningnr: 251205_100_01_C3_NAP_M