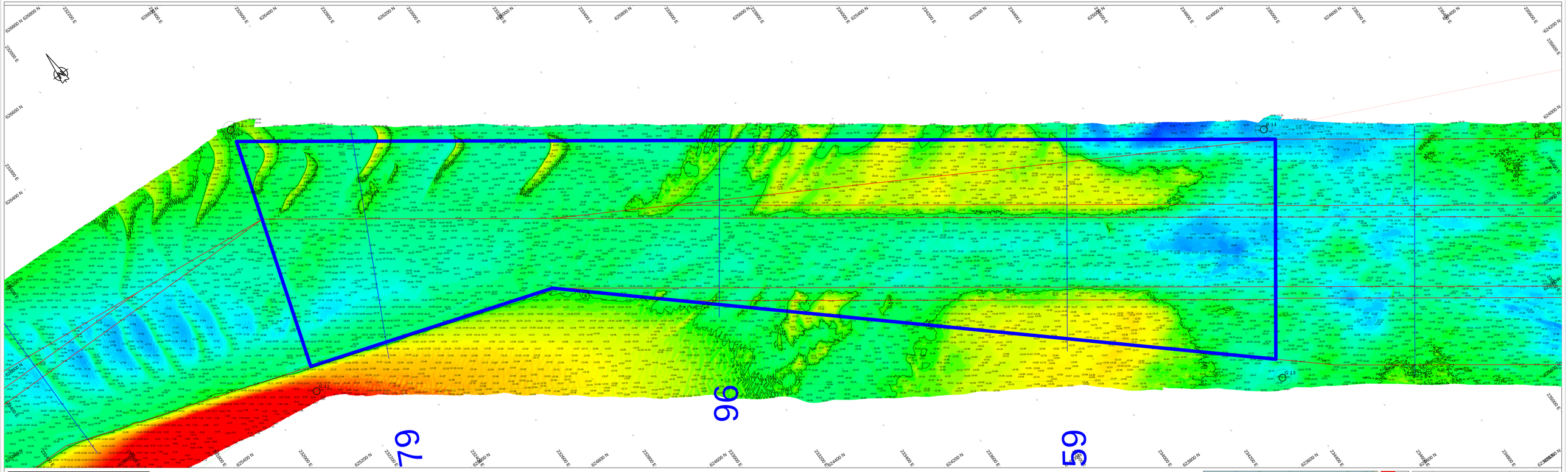

Survey Apparatuur

Survey waartuig	:	Pieter
Echosounder	:	Teledyne RESON SEABAT T50-R
Plaatsbepaling	:	RTK GNSS/Applanix INS30
MRU:	:	Applanix Wavemaster
SVP:	:	Valeport Swift SVP Profiler
Software:	:	PDS2000

Geodetische parameters

Coördinatensysteem	:	Rijksdriehoek
Hoogte/Dieptes	:	RTK
Geodetische Datum	:	Dutch datum
Projectie	:	RDNAPTRANS 2018

Scale 1:2000

100 m 200 m 300 m

DIEPTECIJFERKAART t.o.v NAP

Dieptekleuren: 1x1m gridcellen t.o.v NAP
Diepte cijfers : minst gepeilde dieptes 1m-cellen in grid 20x20m t.o.v. NAP

Eemsgeul vak B. Nautische Gegarandeerde diepte: NAP -15.70m / LAT -14.00m

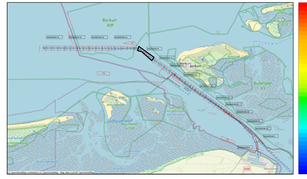



versie C			
versie B			
versie A			
wijziging	betreft	datum	initialen

VAN DEN HERIK - SLIEDRECHT

Peil- en meetdienst

Industrieweg 24 Postbus 191 3360 AD Sliedrecht tel.0184-412601 fax.0184-411937

Bestekstraken
Onderhouds Baggeren Eemsgeul
Contractpeiling MAART na Baggerprogramma

Betreft onderdeel		Bestekcnummer	31169408
Eemsgeul vak B. 09-03-2026 Diepteijferkaart t.o.v NAP		Formaat	841 x 2250
		Schaal	1 : 2000
Opdrachtgever		Gebaseerd	LSO
Rijkswaterstaat PPO		Datum	12-3-2026
		Tekeningnr.	260312_100_01_B_NAP_M