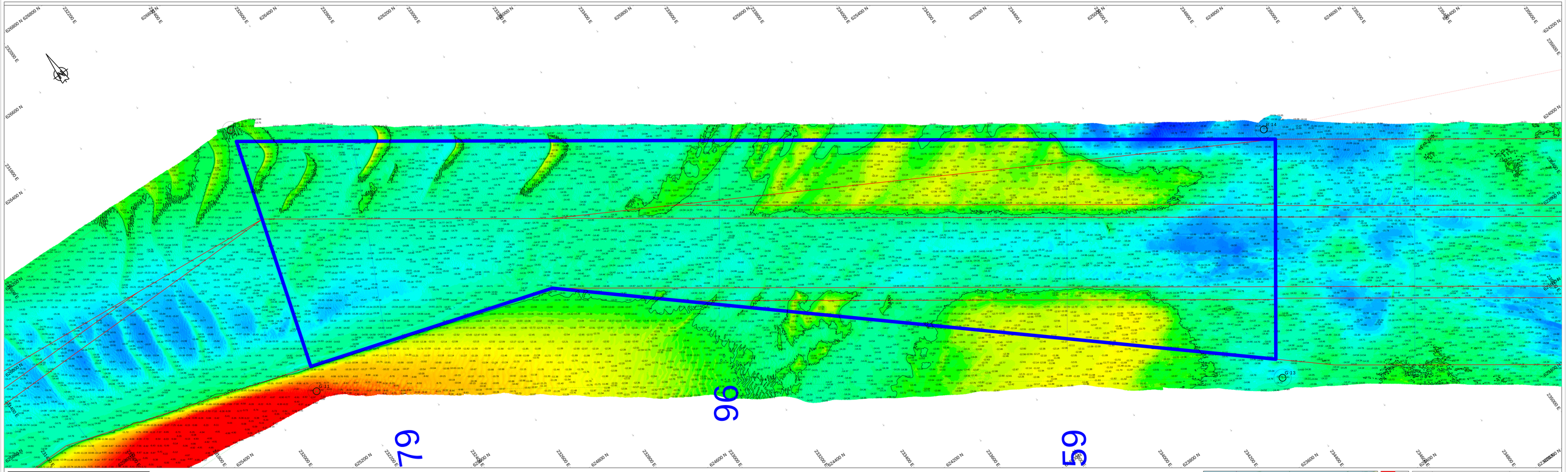

Survey Apparatuur

Survey vaartuig	:	Pieter
Echosounder	:	Teledyne RESON SEABAT T50-R
Plaatsbepaling	:	RTK GNSS/Applanix INS30
MRU:	:	Applanix Wavemaster
SVP:	:	Valeport Swift SVP Profiler
Software:	:	PDS2000

Geodetische parameters

Coördinatensysteem	:	Rijksdriehoek
Hoogte/Dieptes	:	RTK
Geodetische Datum	:	Dutch datum
Projectie	:	RDNAPTRANS 2018

Scale 1:2000

100 m 200 m 300 m

DIEPTECIJFERKAART t.o.v LAT

Dieptekleuren: 1x1m gridcellen t.o.v LAT
Diepte cijfers : minst gepeilde dieptes 1m-cellen in grid 20x20m t.o.v. LAT

Eemsgeul vak B. Nautische Gegarandeerde diepte: NAP -15.70m / LAT -14.00m

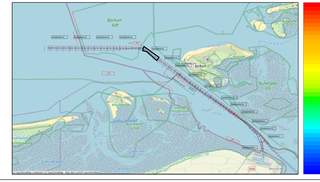



versie C
versie B
versie A

wijziging	betreft	datum	initialen

VAN DEN HERIK - SLIEDRECHT

Peil- en meetdienst

Industrieweg 24 Postbus 191 3360 AD Sliedrecht tel.0184-412801 fax.0184-411937

Bestekstraken

Onderhouds Baggeren Eemsgeul
Contractpeiling MAART na Baggerprogramma

Betreft onderdeel

Eemsgeul vak B: 09-03-2026
Diepte cijferkaart t.o.v LAT

Bestekcnummer	31169408
Formaat	841 x 2250
Schaal	1 : 2000
Gebiedcnummer	LSO
Datum	12-3-2026
Opdrachtgever	Rijkswaterstaat PPO
Tekeningnr.	260312_102_01_B_LAT_M