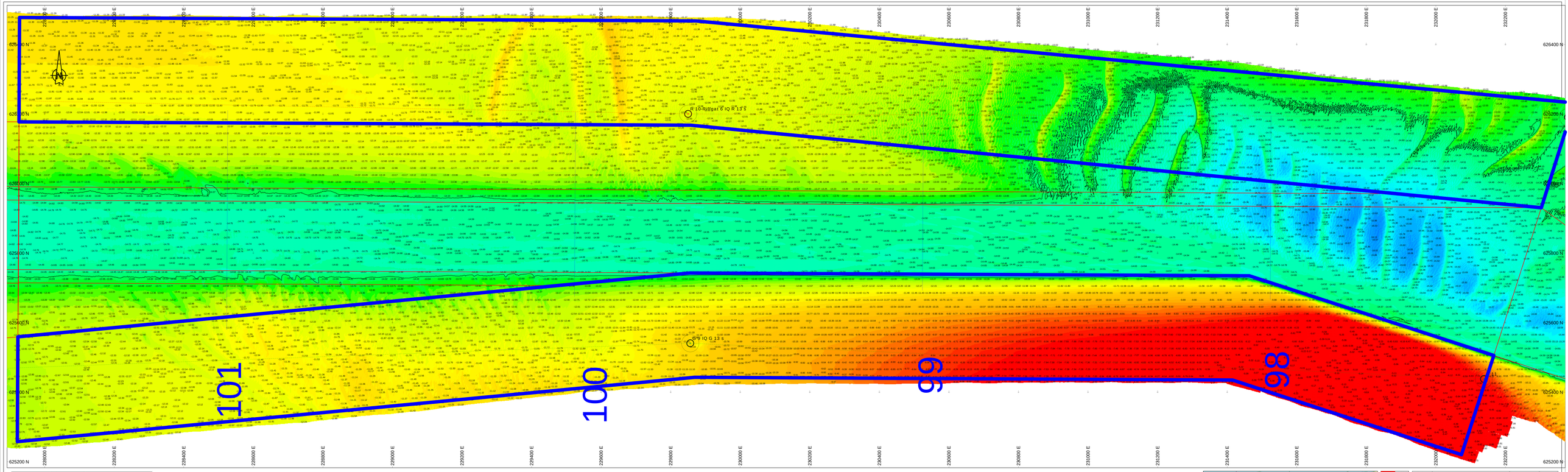

Survey Apparatuur

Survey vaartuig	:	Plien (Van den Herik Sliedrecht)
Echosounder	:	Teledyne RESON SEASAT TSS-R
Plaatsbepaling	:	RTK GNSS/Applanix INS30
MRU / heading	:	Applanix Wavemaster
SVP	:	Valeoport Swift SVP Profiler / (Valeport mini-SVS(head)
Software	:	Teledyne PDS

Geodetische parameters

Co/Ordinatensysteem	:	Rijksdriehoek
Hoogte/Dieptes	:	RTK
Geodetische Datum	:	Dutch Datum
Projectie	:	RDNAPTRANS 2018

Scale 1:2000

100 m 200 m 300 m

DIEPTECIJFERKAART t.o.v LAT

Dieptekleuren: 1x1m gridcellen t.o.v LAT
Diepte cijfers : minst gepeilde dieptes 1m-cellen in grid 20x20m t.o.v. LAT

Eemsgeul vak A4. Nautische Gegarandeerde diepte: NAP -15.80m / LAT -14.20m

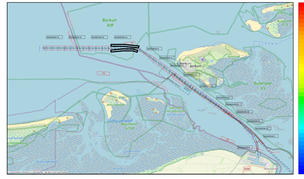



versie C
versie B
versie A

wijziging	betreft	datum	initialen

VAN DEN HERIK - SLIEDRECHT

Peil- en meetdienst

Industrieweg 24 Postbus 191 3360 AD Sliedrecht tel.0184-412801 fax.0184-411937

Bestekstaam:
Onderhouds Baggeren Eemsgeul
peiling 300 meter vak MAART na Baggerprogramma

Betreft onderdeel		Bestekcnummer	31169408
Eemsgeul vak A4 300m: 19-03-2026, 23-03-2026 Dieptecijferkaart t.o.v LAT		Formaat	A1
		Schaal	1 : 2000
Opdrachtgever		Datum	24/03/2026
Rijkswaterstaat PPO		Tekeningnr.	260324_102_01_A4300m_LAT_M