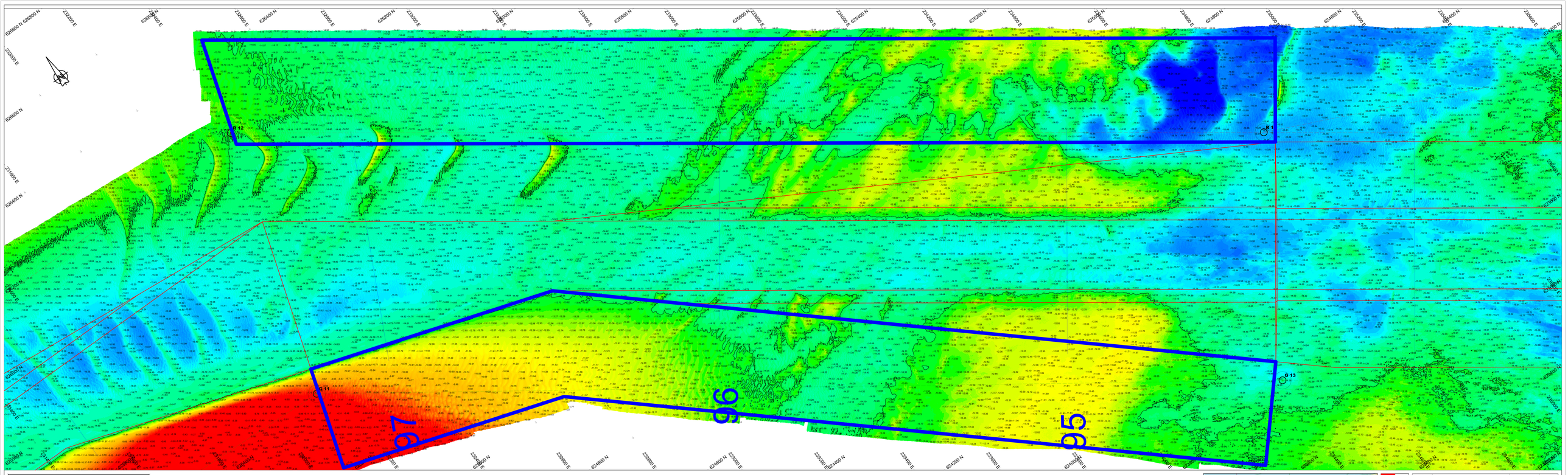

Survey Apparatuur

Survey vaartuig	:	Supporter (Noord-Survey)
Echosounder	:	Dualhead Kongsberg EM2040c MKII
Plaatbepaling	:	Trimble BD982
MRU / heading	:	SBG Ekinox-E INS
SVP	:	AML Minos X
Software	:	NavAQ

Geodetische parameters

Coördinatensysteem	:	Rijksdriehoek
Hoogte/Dieptes	:	RTK
Geodetische Datum	:	Dutch Datum
Projectie	:	RDNAPTRANS 2018

Scale 1:2000

100 m 200 m 300 m

DIEPTECIJFERKAART t.o.v LAT

Dieptekleuren: 1x1m gridcellen t.o.v LAT
Dieptecijfers : minst gepeilde dieptes 1m-cellen in grid 20x20m t.o.v. LAT

Eemsgeul vak B. Nautische Gegarandeerde diepte: NAP -15.70m / LAT -14.00m

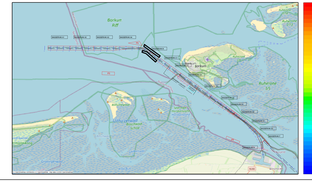



versie C			
versie B			
versie A			
wijziging	betreft	datum	initialen

VAN DEN HERIK - SLIEDRECHT

Peil- en meetdienst

Industrieweg 24 Postbus 191 3360 AD Sliedrecht tel 0184-413661 fax 0184-411937

Bestekenaam

Onderhouds Baggeren Eemsgeul
peiling 300 meter vak MAART na Baggerprogramma

Betreft onderdeel		Besteknummer	
Eemsgeul vak B 300m: 19-03-2026 Dieptecijferkaart t.o.v LAT		31169408	
		Formaat	Schaal
		841 x 2250	1 : 2000
Opdrachtgever		Getekend	Datum
Rijkswaterstaat PPO		TLU	24/03/2026
		Tekeningnr.	
		260324_102_01_B300m_LAT_M	