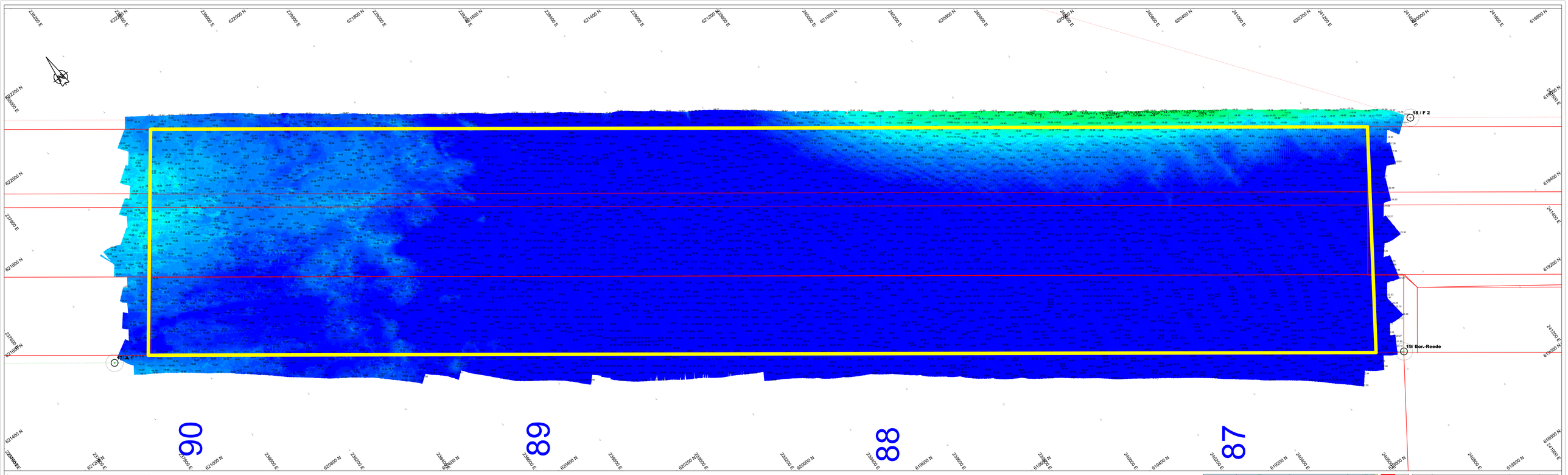

Survey Apparatuur

Survey vaartuig	:	Sprinter (Van den Herik Sliedrecht)
Echosounder	:	Teledyne RESON SEABAT T50R
Plaatsbepaling	:	RTK GNSS/Applanix INS30
MRU / heading	:	Applanix Wavemaster
SVP	:	Navitronic SVP 14
Software	:	Teledyne

Geodetische Parameters

Coördinatensysteem	:	Rijksdriehoek
Hoogte/Dieptes	:	RTK
Geodetische Datum	:	Dutch Datum
Projectie	:	RDNAPTRANS 2018

Scale 1:2000

100 m 200 m 300 m

DIEPTECIJFERKAART t.o.v LAT

Dieptekleuren: 1x1m gridcellen t.o.v LAT
Diepte cijfers : minst gepeilde dieptes 1m-cellen in grid 20x20m t.o.v. LAT

Eemsgeul vak C3. Nautische Gegarandeerde diepte: NAP -15.80m / LAT -14.10m

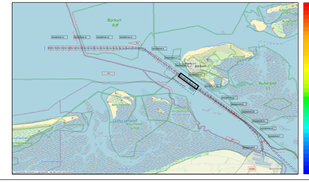



versie C			
versie B			
versie A			
wijziging	betreft	datum	initialen

VAN DEN HERIK - SLIEDRECHT

Peil- en meetdienst

Industrieweg 24 Postbus 191 3360 AD Sliedrecht tel.0184-412801 fax.0184-411937

Bestekstraam:
Onderhouds Baggeren Eemsgeul
Contractpeiling MEI na Baggerprogramma

Betreft onderdeel		Bestekcodenr	31169408
Eemsgeul vak C3: 30-04-2026 Dieptecijferkaart t.o.v LAT		Formaat	841 x 2250
		Schaal	1 : 2000
Opdrachtgever		Gebiedcod	TLU
Rijkswaterstaat PPO		Datum	04/05/2026
		Tekeningnr	260504_102_01_C3_LAT_M