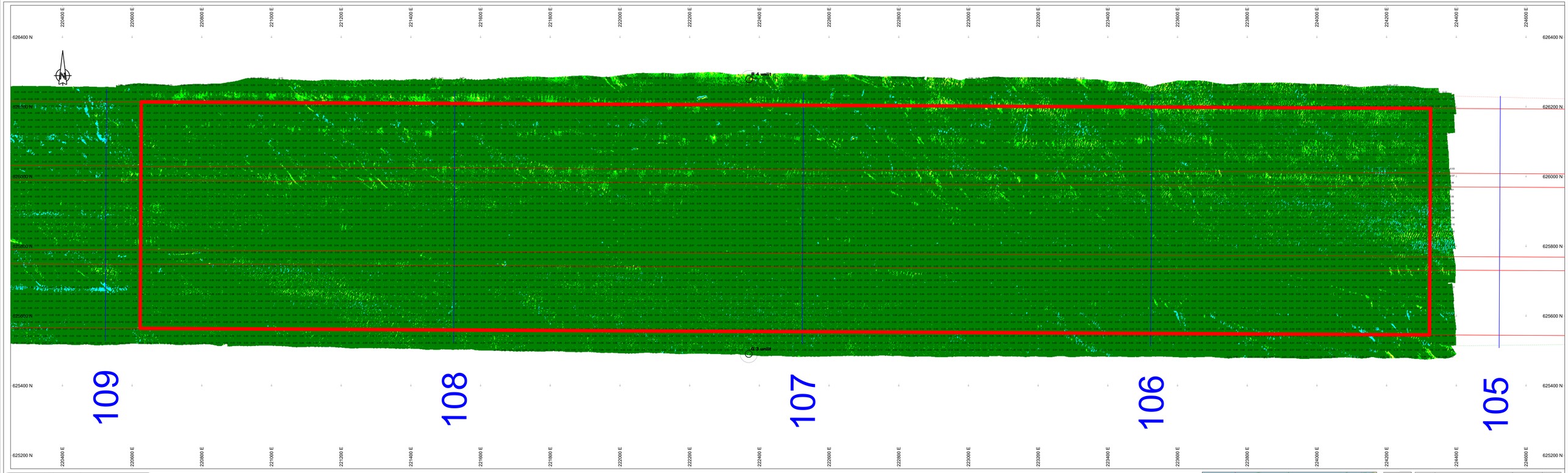

Survey Apparatuur

Survey vaartuig	:	Plein (Van den Herik Sliedrecht)
Echosounder	:	Teledyne RESON SEABAT T50-R
Plaatsbepaling	:	RTK GNSS/Applanix INS30
MRU / heading	:	Applanix iWavemaster
SVP	:	Valeport Swift SVP Profiler / (Valeport mini-SVS(head)
Software	:	Teledyne PDS

Geodetische parameters

Coördinatensysteem	:	Rijksdriehoek
Hoogte/Dieptes	:	RTK
Geodetische Datum	:	Dutch Datum
Projectie	:	RDNAPTRANS 2018

Scale 1:2000

100 m 200 m 300 m

VERSCHILKAART t.o.v meting APRIL

Dieptekleuren: 1x1m gridcellen verschil t.o.v vorige peiling
Dieptecijfers : verschillen 1m-cellen in grid 20x20m verschil t.o.v meting APRIL

Eemsgeul vak A2. Nautische Gegarandeerde diepte: NAP -16.00m / LAT -14.40m

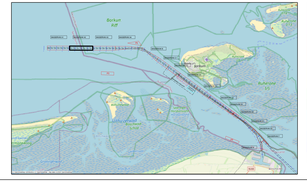



versie C			
versie B			
versie A			
wijziging	betreft	datum	initialen

VAN DEN HERIK - SLIEDRECHT

Peil- en meetdienst

Industrieweg 24 Postbus 191 3360 AD Sliedrecht tel.0184-412601 fax.0184-411937

Bestekstraken:

Onderhouds Baggeren Eemsgeul
Contractpeiling MEI na Baggerprogramma

Betreft onderdeel		Bestekcodenr	31169408
Eemsgeul vak A2: 21-05-2026 Verschilkaart t.o.v meting APRIL		Formaat	841 x 2250
		Schaal	1 : 2000
Opdrachtgever		Gebiedcod	TLU
Rijkswaterstaat PPO		Datum	27/05/2026
		Tekeningnr	260527_103_01_A2_DIF_M