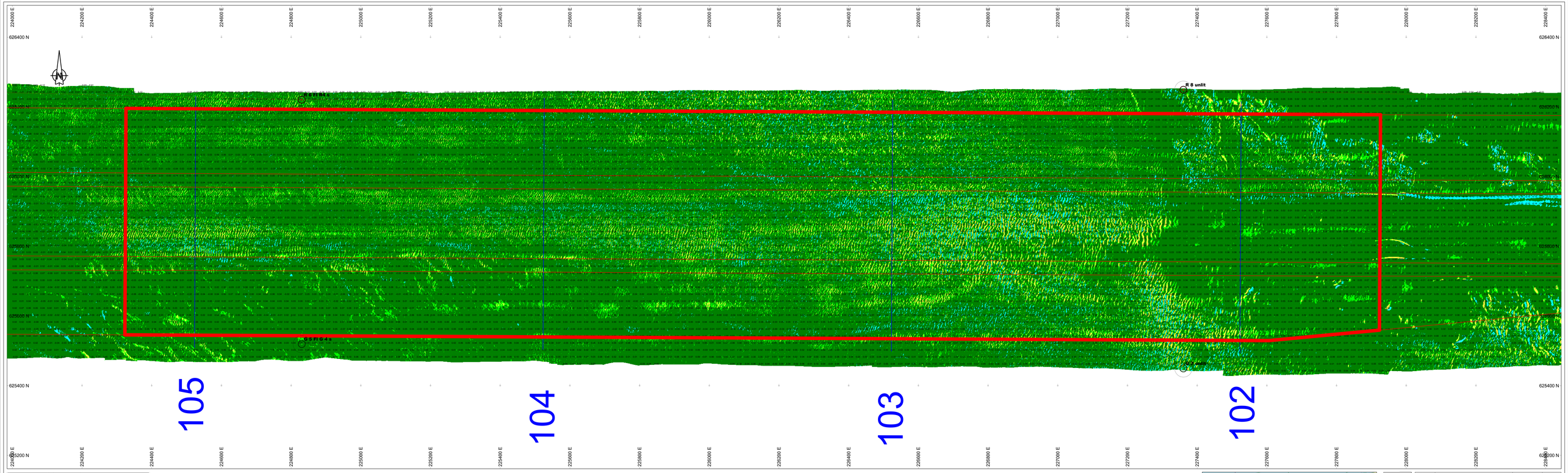


## Survey Apparatuur

| | | |
|---|---|---|
| Survey vaartuig | : | Plein ( Van den Herik Sliedrecht) |
| Echosounder | : | Teledyne RESON SEABAT T50-R |
| Plaatsbepaling | : | RTK GNSS/Applanix INS30 |
| MRU / heading | : | Applanix iWavemaster |
| SVP | : | Valeport Swift SVP Profiler / (Valeport mini-SVS(head) |
| Software | : | Teledyne PDS |

## Geodetische parameters

| | | |
|---|---|---|
| Coördinatensysteem | : | Rijksdriehoek |
| Hoogte/Dieptes | : | RTK |
| Geodetische Datum | : | Dutch Datum |
| Projectie | : | RDNAPTRANS 2018 |

Scale 1:2000

100 m 200 m 300 m

# VERSCHILKAART t.o.v meting APRIL

**Dieptekleuren: 1x1m gridcellen verschil t.o.v vorige peiling**
**Dieptecijfers : verschillen 1m-cellen in grid 20x20m verschil t.o.v meting APRIL**

## Eemsgeul vak A3. Nautische Gegarandeerde diepte: NAP -15.90m / LAT -14.30m

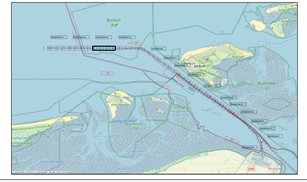





| versie C | | | |
|---|---|---|---|
| versie B | | | |
| versie A | | | |
| wijziging | betreft | datum | initialen |

**VAN DEN HERIK - SLIEDRECHT**

Peil- en meetdienst

Industrieweg 24 Postbus 191 3360 AD Sliedrecht tel.0184-412661 fax.0184-411937

Bestekstraken:
Onderhouds Baggeren Eemsgeul
Contractpeiling MEI na Baggerprogramma

Betreft onderdeel:
Eemsgeul vak A3: 26-05-2026
Verschilkaart t.o.v meting APRIL

Bestekcodenner: 31169408

Formaat: 841 x 2250

Schaal: 1 : 2000

Gebaseerd: TLU

Datum: 29/05/2026

Opdrachtgever:
Rijkswaterstaat PPO

Tekeningnr: 260529_103_01_A3_DIF_M