

Survey Apparatuur

Survey vaartuig	:	Plein (Van den Herik Sliedrecht)
Echosounder	:	Teledyne RESON SEABAT T50-R
Plaatsbepaling	:	RTK GNSS/Applanix INS30
MRU / heading	:	Applanix iWavemaster
SVP	:	Valeport Swift SVP Profiler i (Valeport mini-SVS(head)
Software	:	Teledyne PDS

Geodetische parameters

Coördinatensysteem	:	Rijksdriehoek
Hoogte/Dieptes	:	RTK
Geodetische Datum	:	Dutch Datum
Projectie	:	RDNAPTRANS 2018

Scale 1:2000

100 m 200 m 300 m

VERSCHILKAART t.o.v meting MEI

Dieptekleuren: 1x1m gridcellen verschil t.o.v vorige peiling
Diepte cijfers : verschillen 1m-cellen in grid 20x20m verschil t.o.v meting MEI

Eemsgeul vak A2. Nautische Gegarandeerde diepte: NAP -16.00m / LAT -14.40m

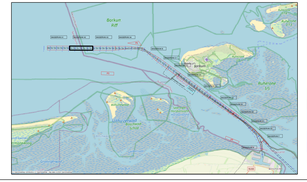



versie C
versie B
versie A

wijziging	betreft	datum	initialen

VAN DEN HERIK - SLIEDRECHT

Peil- en meetdienst

Industrieweg 24 Postbus 191 3360 AD Sliedrecht tel.0184-412601 fax.0184-411937

Bestekstraam:
Onderhouds Baggeren Eemsgeul
Contractpeiling JUNI na Baggerprogramma

Betreft onderdeel:
Eemsgeul vak A2: 02-06-2026
Verschilkaart t.o.v meting MEI

Bestekcodenummer: 31169408

Formaat: 841 x 2250

Schaal: 1 : 2000

Opdrachtgever: TLU

Datum: 04/06/2026

Tekeningnr: 260604_103_01_A2_DIF_M