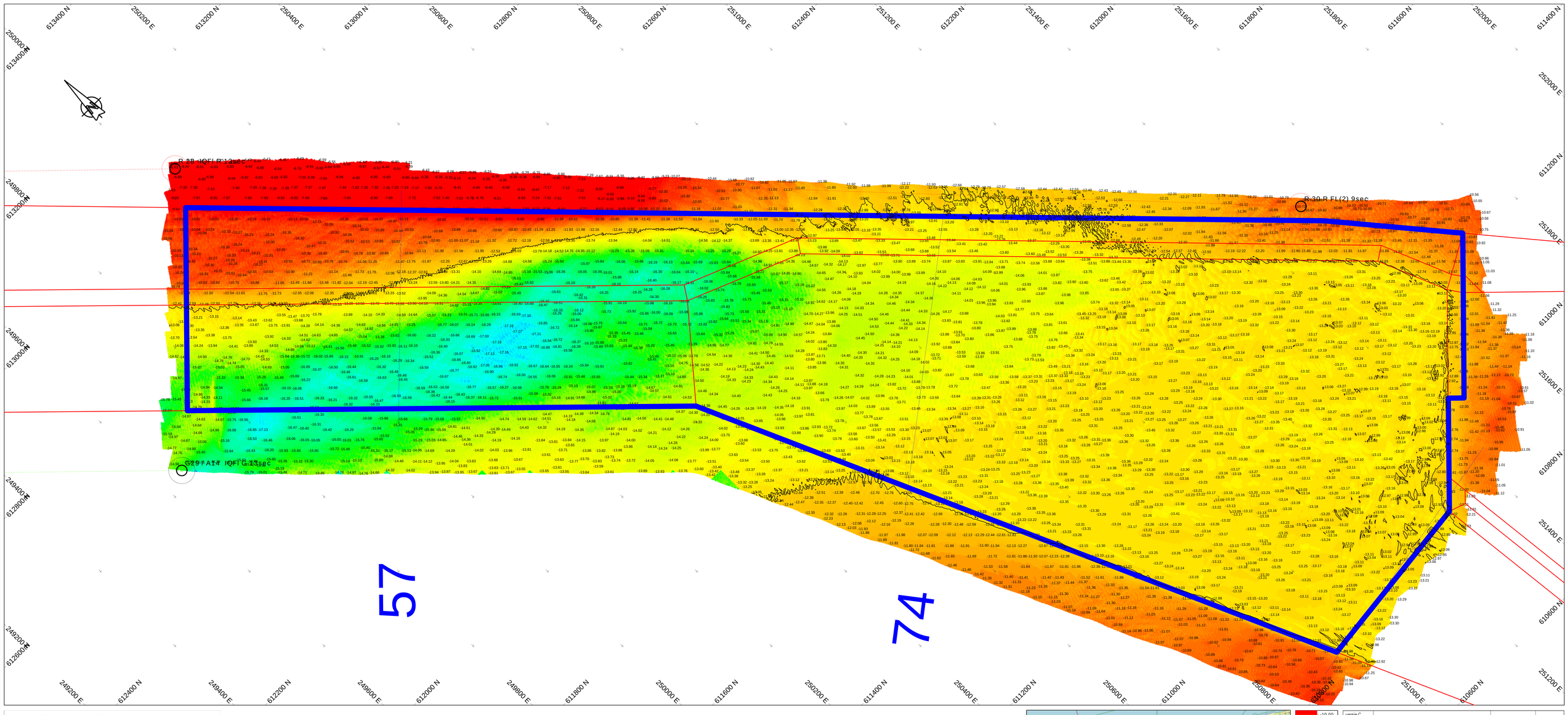

Survey Apparatuur

Survey vaartuig	:	Sprinter (Van den Herik Sliedrecht)
Echosounder	:	Teledyne RESON SEABAT T50R
Plaatsbepaling	:	RTK GNSS/Applanix INS30
MRU / heading	:	Applanix Wavemaster
SVP	:	Navitronic SVP 14
Software	:	Teledyne

Geodetische Parameters

Coördinatensysteem	:	Rijksdriehoek
Hoogte/Dieptes	:	RTK
Geodetische Datum	:	Dutch Datum
Projectie	:	RDNAPTRANS 2018

Scale 1:2000

100 m 200 m 300 m

DIEPTECIJFERKAART t.o.v LAT

Dieptekleuren: 1x1m gridcellen t.o.v LAT
Dieptecijfers : minst gepeilde dieptes 1m-cellen in grid 20x20m t.o.v. LAT

Eemsgeul vak E2. Nautische Gegarandeerde diepte: NAP -15.00m / LAT -13.10m

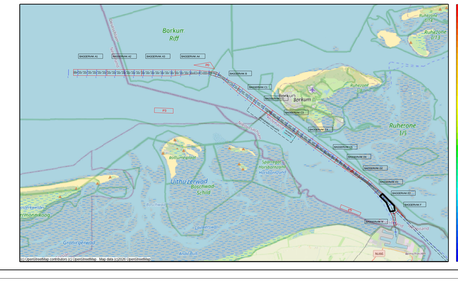

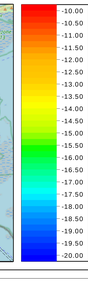

versie C			
versie B			
versie A			
wijziging	betreft	datum	initialen

VAN DEN HERIK - SLIEDRECHT

Peil- en meetdienst

Industrieweg 24 Postbus 191 3360 AD Sliedrecht tel.0184-412881 fax.0184-411937

Besteknaam
Onderhouds Baggeren Eemsgeul
Contractpeiling JULI na Baggerprogramma

Betreft onderdeel Eemsgeul vak E2: 02-07-2026 Dieptecijferkaart t.o.v LAT	Bestelnummer 31169408	
	Formaat 841 x 1500	Schaal 1 : 2000
Opdrachtgever Rijkswaterstaat PPO	Getekend MVDM	Datum 6-7-2026
	Tekeningnr. 260702_102_01_E2_LAT_M	