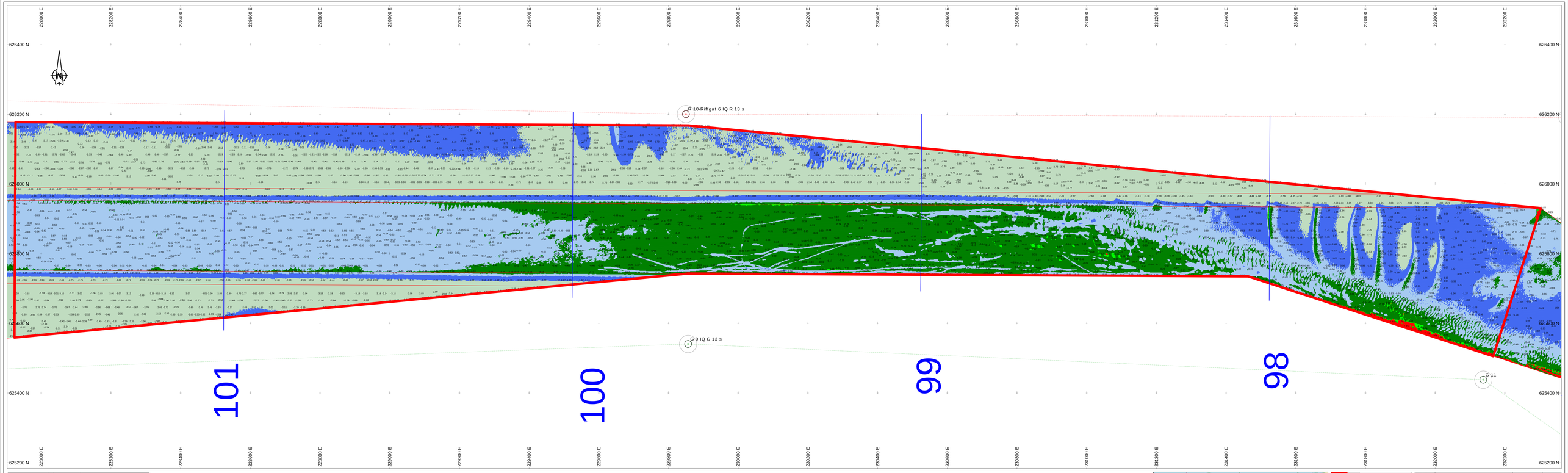

Survey Apparatuur

Survey vaartuig	:	Plen (Van den Herik Sliedrecht)
Echosounder	:	Teledyne RESON SEABAT T50-R
Plaatsbepaling	:	RTK GNSS/Applanix INS30
MRU / heading	:	Applanix /Wavemaster
SVP	:	Valeport Swift SVP Profiler / (Valeport mini-SVS(head)
Software	:	Teledyne PDS

Geodetische parameters

Coördinatensysteem	:	Rijksdriehoek
Hoogte/Dieptes	:	RTK
Geodetische Datum	:	Dutch Datum
Projectie	:	RDNAPTRANS 2018

Scale 1:2000

100 m 200 m 300 m

VERSCHILKAART t.o.v 3dmodel-NGD

Dieptekleuren: 1x1m gridcellen verschil t.o.v NGD
Dieptecijfers : minst gepeilde dieptes 1m-cellen in grid 20x20m verschil t.o.v NGD

Eemsgeul vak A4. Nautische Gegarandeerde diepte: NAP -15.80m / LAT -14.20m

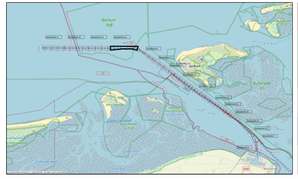

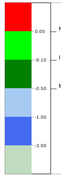

versie C			
versie B			
versie A			
wijziging	betreft	datum	initialen

VAN DEN HERIK - SLIEDRECHT
Peil- en meetdienst
Industrieweg 24 Postbus 191 3360 AD Sliedrecht tel.0184-412691 fax.0184-411937

Opdrachtnaam
Onderhouds Baggeren Eemsgeul
Contractpeiling SEPTEMBER na Baggerprogramma

Betreft onderdeel	Eemsgeul vak A4. 14-09-2026 Verschilkaart t.o.v 3dmodel-NGD
Opdrachtnummer	31169408
Format	B41 x 2250
Schaal	1 : 2000
Opdrachtgever	LSO
Datum	23-9-2026
	Rijkswaterstaat PPO
Tekeningnr	260918_101_01_A4_DIF_M