

Survey Apparatuur

Survey vaartuig	:	Pien (Van den Herik Sliedrecht)
Echosounder	:	Teledyne RESON SEABAT T50-R
Plaatbepaling	:	RTK GNSS/Applanix INS30
MRU / heading	:	Applanix Wavemaster
SVP	:	Valeport Swift SVP Profiler / (Valeport mini-SVS(head)
Scftware	:	Teledyne PDS

Geodetische parameters

Coördinatensysteem	:	Rijksdriehoek
Hoogte/Dieptes	:	RTK
Geodetische Datum	:	Dutch Datum
Projectie	:	RDNAPTRANS 2018

Scale 1:2000

100 m 200 m 300 m

VERSCHILKAART t.o.v meting AUGUSTUS

Dieptekleuren: 1x1m gridcellen verschil t.o.v vorige peiling
Dieptecijfers : verschillen 1m-cellen in grid 20x20m verschil t.o.v meting AUGUSTUS

Eemsgeul vak C1. Nautische Gegarandeerde diepte: NAP -15.30m / LAT -13.60m

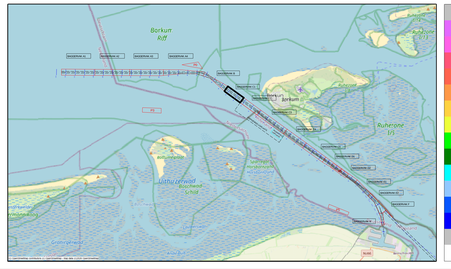

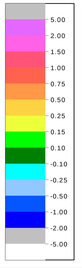

versie	wijziging	betreft	datum	initialen
C				
B				
A				

VAN DEN HERIK - SLIEDRECHT

Peil- en meetdienst

Industrieweg 24 Postbus 191 3360 AD Sliedrecht tel.0184-412881 fax.0184-411937

Besteksnaam

Onderhouds Baggeren Eemsgeul
Contractpeiling SEPTEMBER na Baggerprogramma

Betreft onderdeel	Bestelnummer	
Eemsgeul vak C1: 14-09-2026 Verschilkaart t.o.v meting AUGUSTUS	31169408	
	Formaat 841 x 1500	Schaal 1 : 2000
Opdrachtgever	Getekend LSO	Datum 23-9-2026
Rijkswaterstaat PPO	Tekeningnr. 260918_103_01_C1_DIF_M	