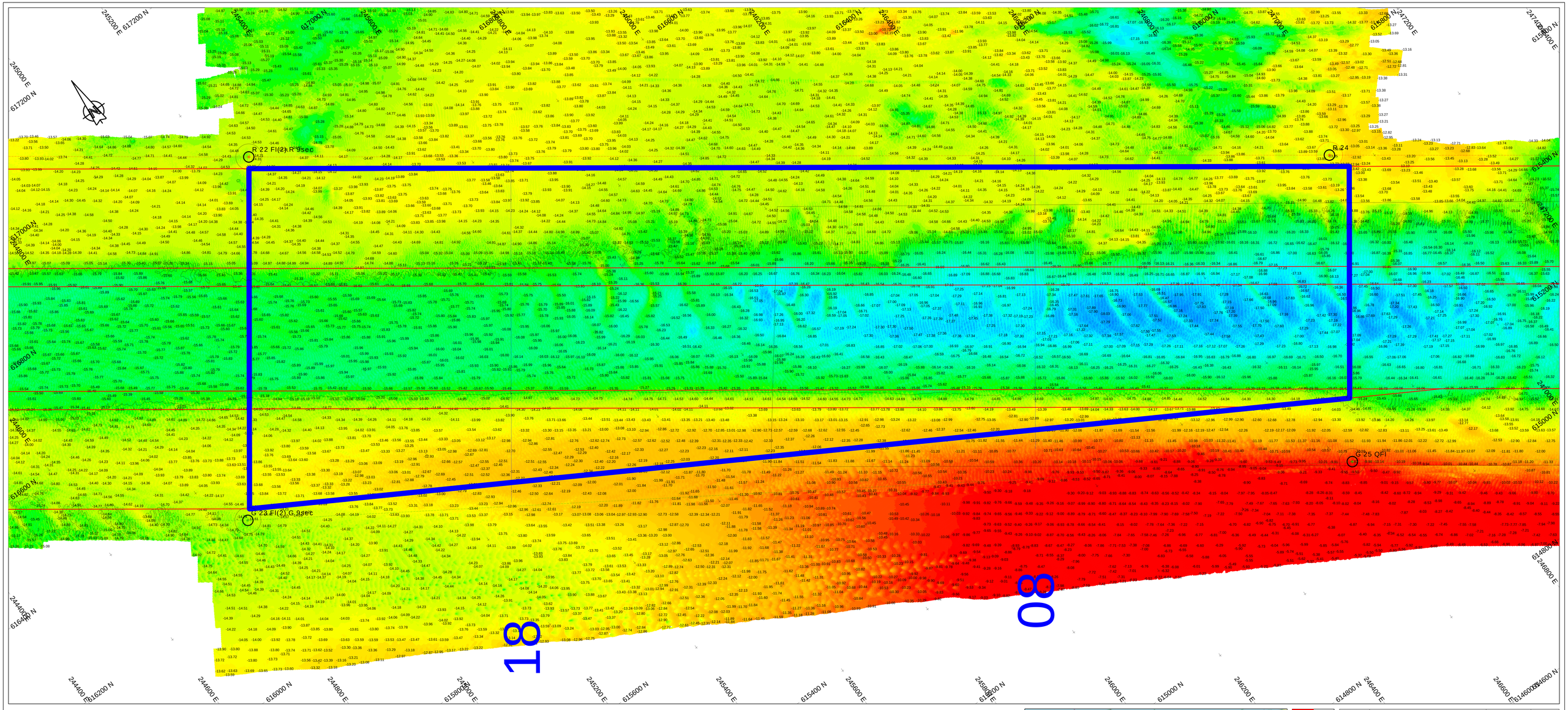

Scale 1:2000

100 m 200 m 300 m

DIEPTECIJFERKAART t.o.v NAP

Dieptekleuren: 1x1m gridcellen t.o.v NAP
Dieptecijfers : minst gepeilde dieptes 1m-cellen in grid 20x20m t.o.v. NAP

Eemsgeul vak D1. Nautische Gegarandeerde diepte: NAP -15.40m / LAT -13.60m

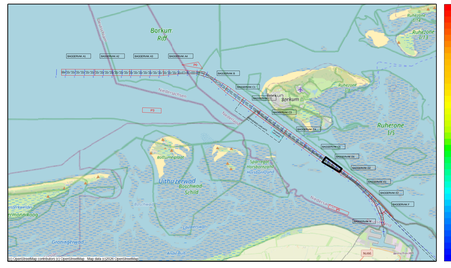

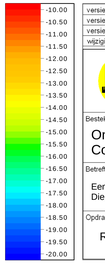

versie C			
versie B			
versie A			
wijziging	betreft	datum	initialen

VAN DEN HERIK - SLIEDRECHT

Peil- en meetdienst

Industrieweg 24 Postbus 191 3360 AD Sliedrecht tel.0184-412881 fax.0184-411937

Besteksnaam

Onderhouds Baggeren Eemsgeul
Contractpeiling SEPTEMBER na Baggerprogramma

Betreft onderdeel	Besteknummer
Eemsgeul vak D1: 25-09-2026 Dieptecijferkaart t.o.v NAP	31169408
	Formaat: 841 x 1500 — Schaal: 1 : 2000
Opdrachtgever: Rijkswaterstaat PPO	Getekend: RVE — Datum: 29-9-2026
	Tekeningnr: 260929_100_01_D1_NAP_M